Информация о последствиях самовольного размещения нестационарных объектов

По результатам заседания комиссии по вопросам демонтажа самовольных нестационарных объектов на территории города Новосибирска от 02.09.2020 № 130 принято решение о демонтаже самовольных нестационарных объектов в пределах территорий, представленных на картах – схемах.

В соответствии с действующим Положением о нестационарных объектах на территории города Новосибирска, утвержденным решением Совета депутатов города Новосибирска от 29.04.2015 № 1336 (в редакции от 20.05.2020) (далее – Положение) в случае выявления повторного размещения самовольного нестационарного объекта в течение календарного года в пределах территории в радиусе 20 м от ранее демонтированного нестационарного объекта, указанной в карте-схеме территории, также в случае перемещения самовольного нестационарного объекта в пределах территории планируемого демонтажа и (или) если внешний вид его, в том числе размер, изменен, администрацией района (округом по районам) города Новосибирска (далее – администрация района (округ по районам) составляется акт о выявлении самовольного нестационарного объекта (далее – акт о выявлении). На основании такого акта о выявлении департамент строительства и архитектуры мэрии города Новосибирска, администрации районов (округ по районам) обеспечивают повторный демонтаж самовольного нестационарного объекта без совершения действий, предусмотренных пунктами 6.6 – 6.8 Положения.

Карта-схема территории № 473
по адресному ориентиру: г. Новосибирск, ул. Народная, (37/1)
на топографическом плане
М 1:500

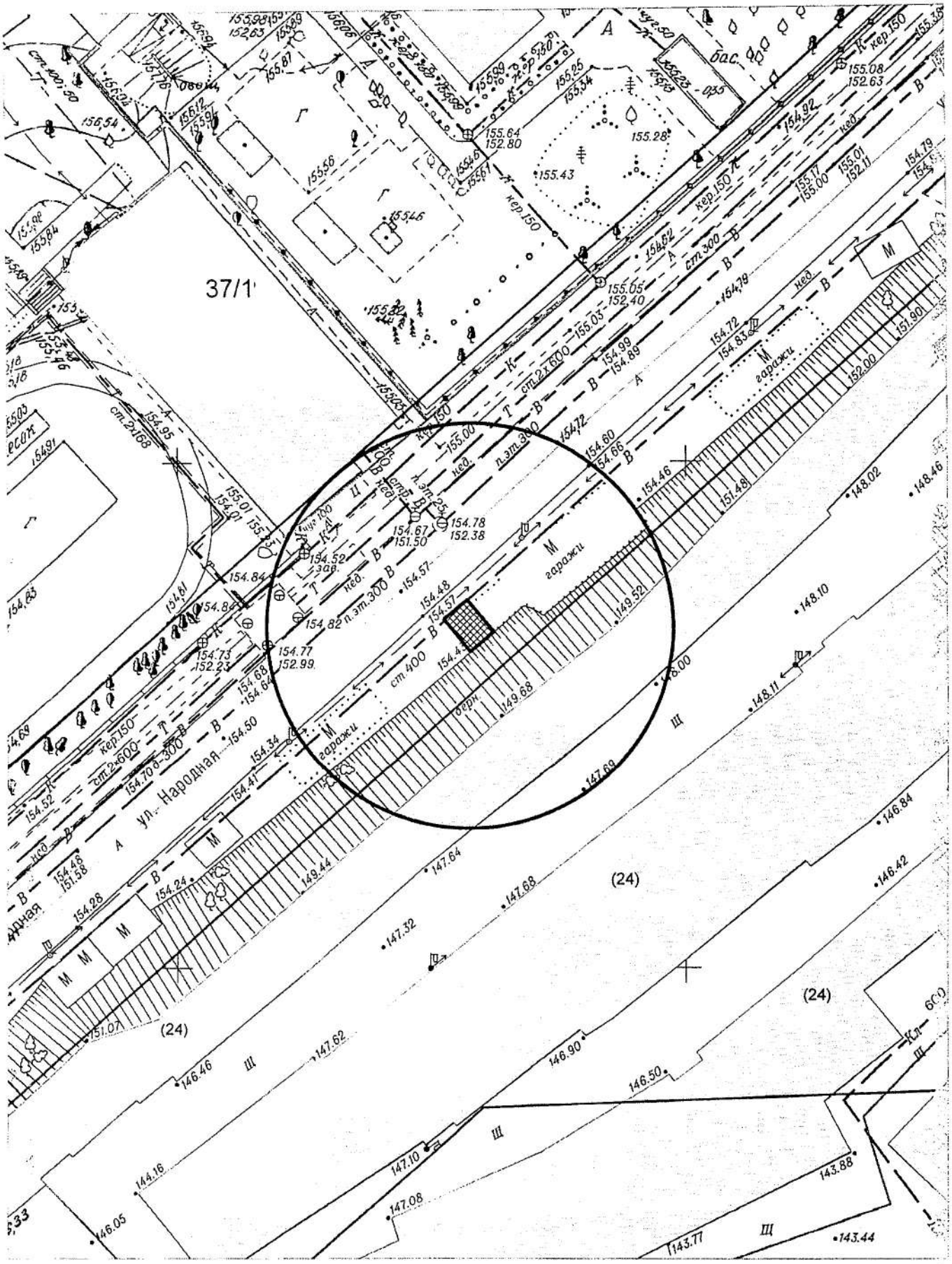

Карта-схема территории № 474
по адресному ориентиру: г. Новосибирск, ул. Танковая, (9/1)
на топографическом плане
М 1:500

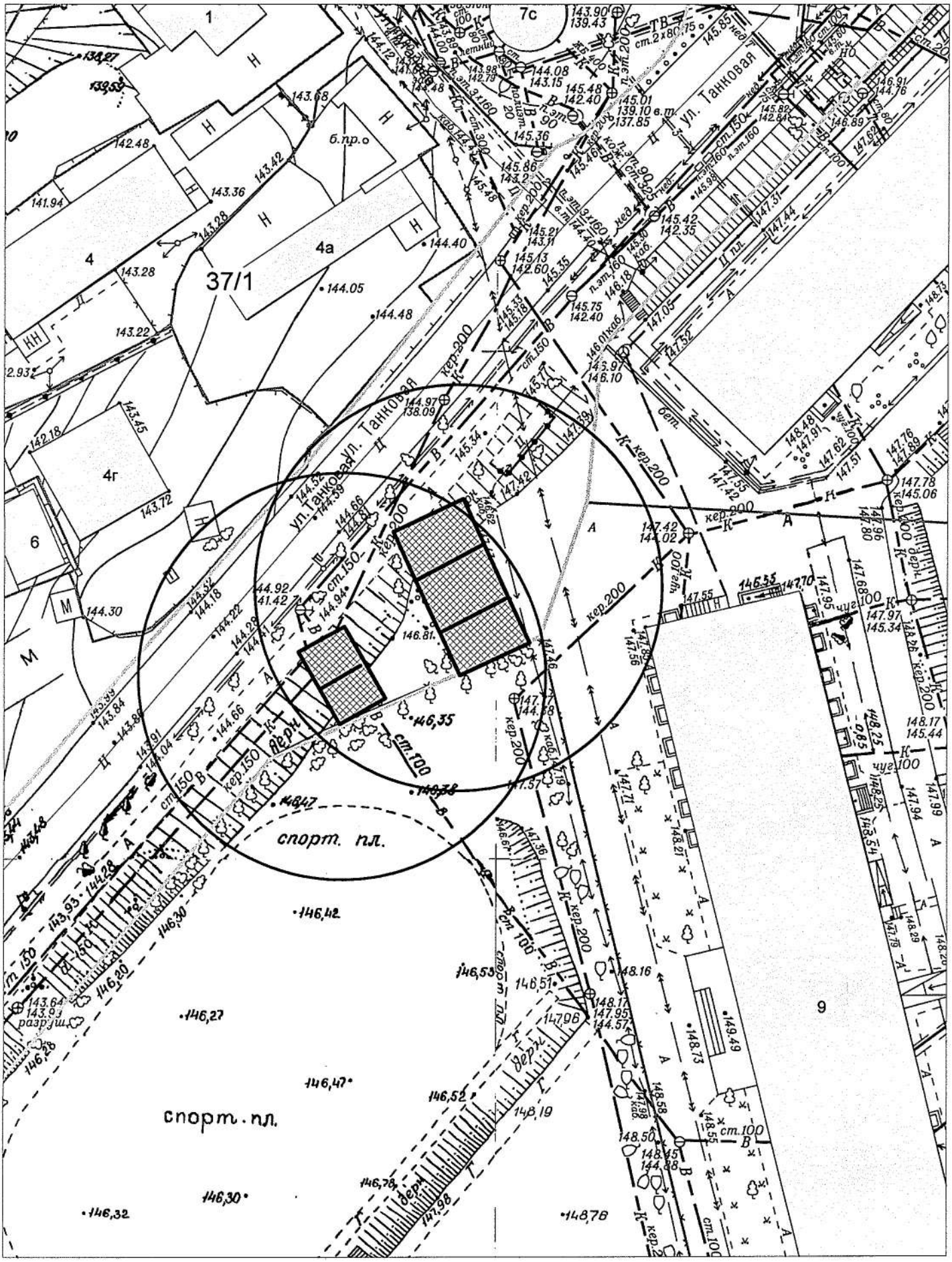

Карта-схема территории № 475

по адресному ориентиру: ул. Хилокская, 10/1

на топографическом плане М 1:500

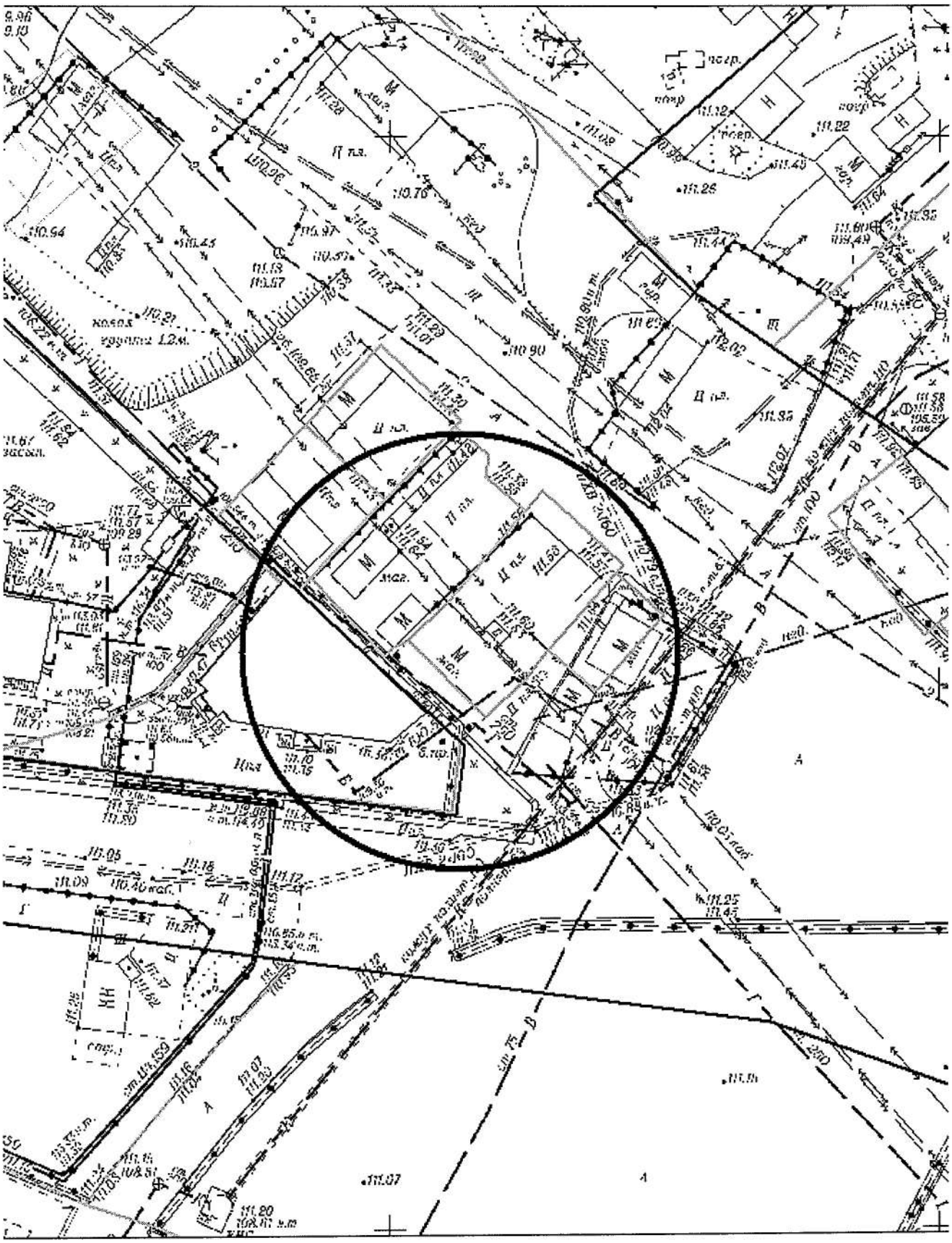

Карта-схема территории № 476

по адресному ориентиру: ул. Хилокская, 10/1

на топографическом плане М 1:500

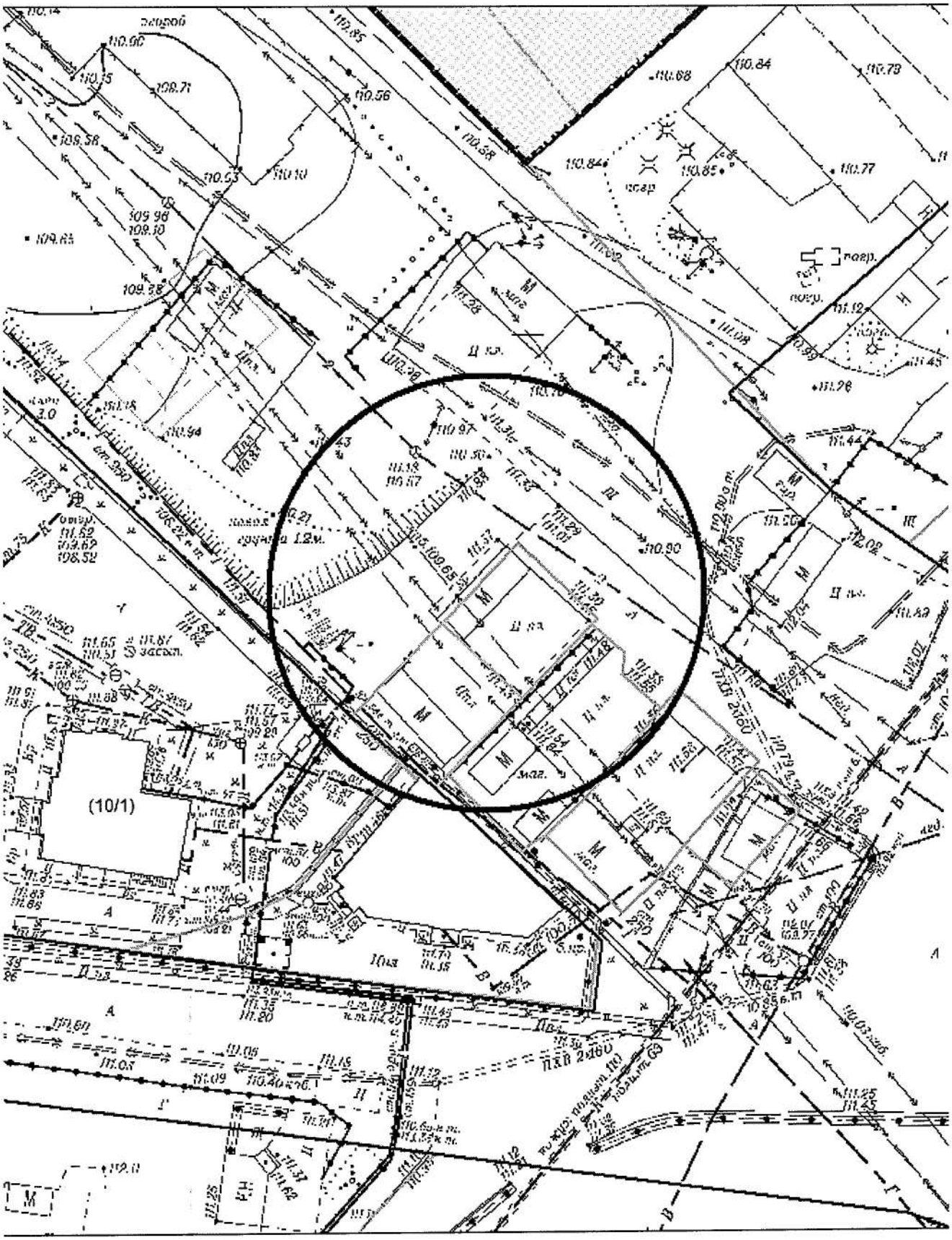

Карта-схема территории № 477

по адресному ориентиру: ул. Хилокская, 10/1

на топографическом плане М 1:500

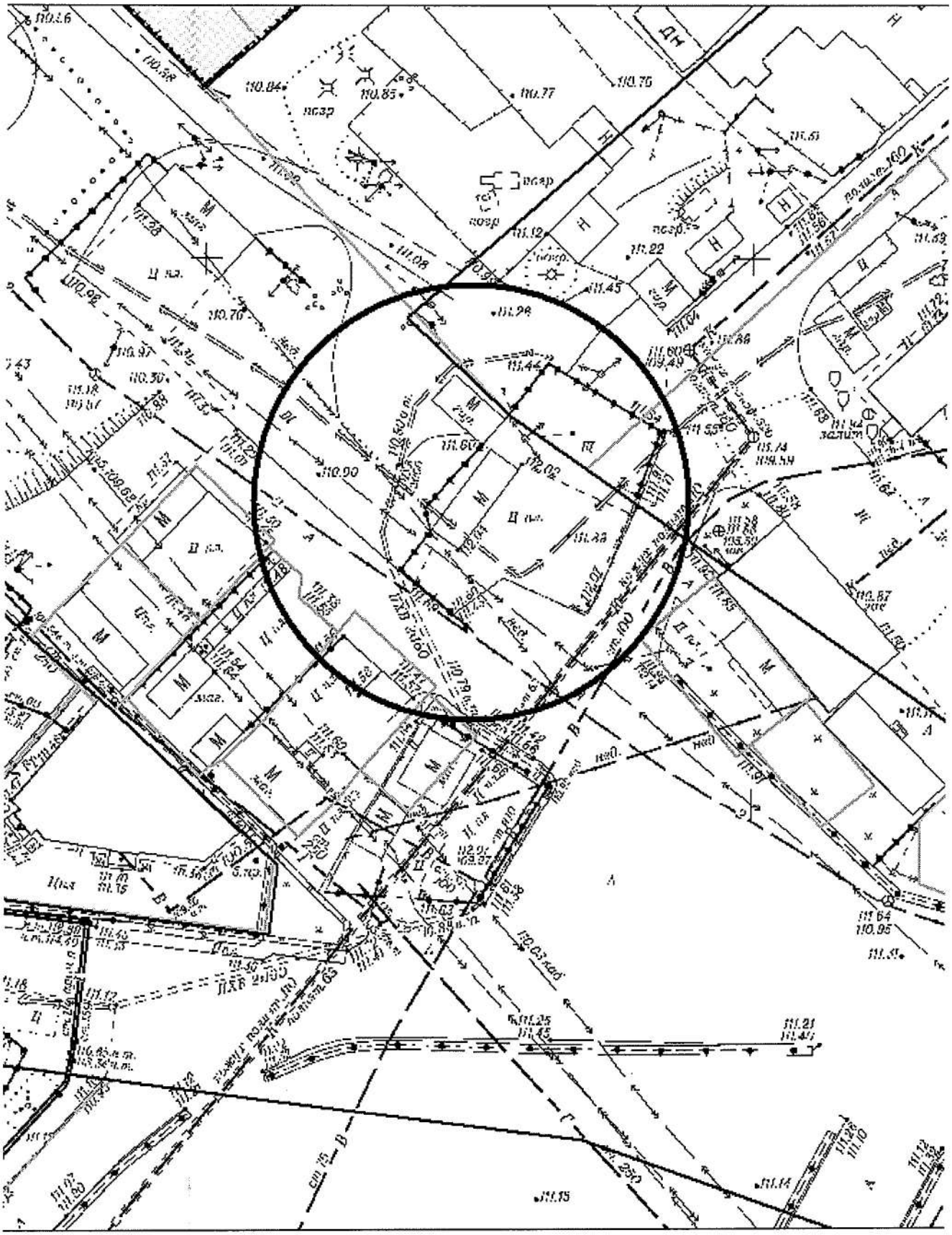

Карта – схема территории № 478

по адресному ориентиру: ул. Комсомольская, (23а/1)

на топографическом плане М 1:500

Карта – схема территории № 479

по адресному ориентиру: ул. Комсомольская, (23а/1)

на топографическом плане М 1:500

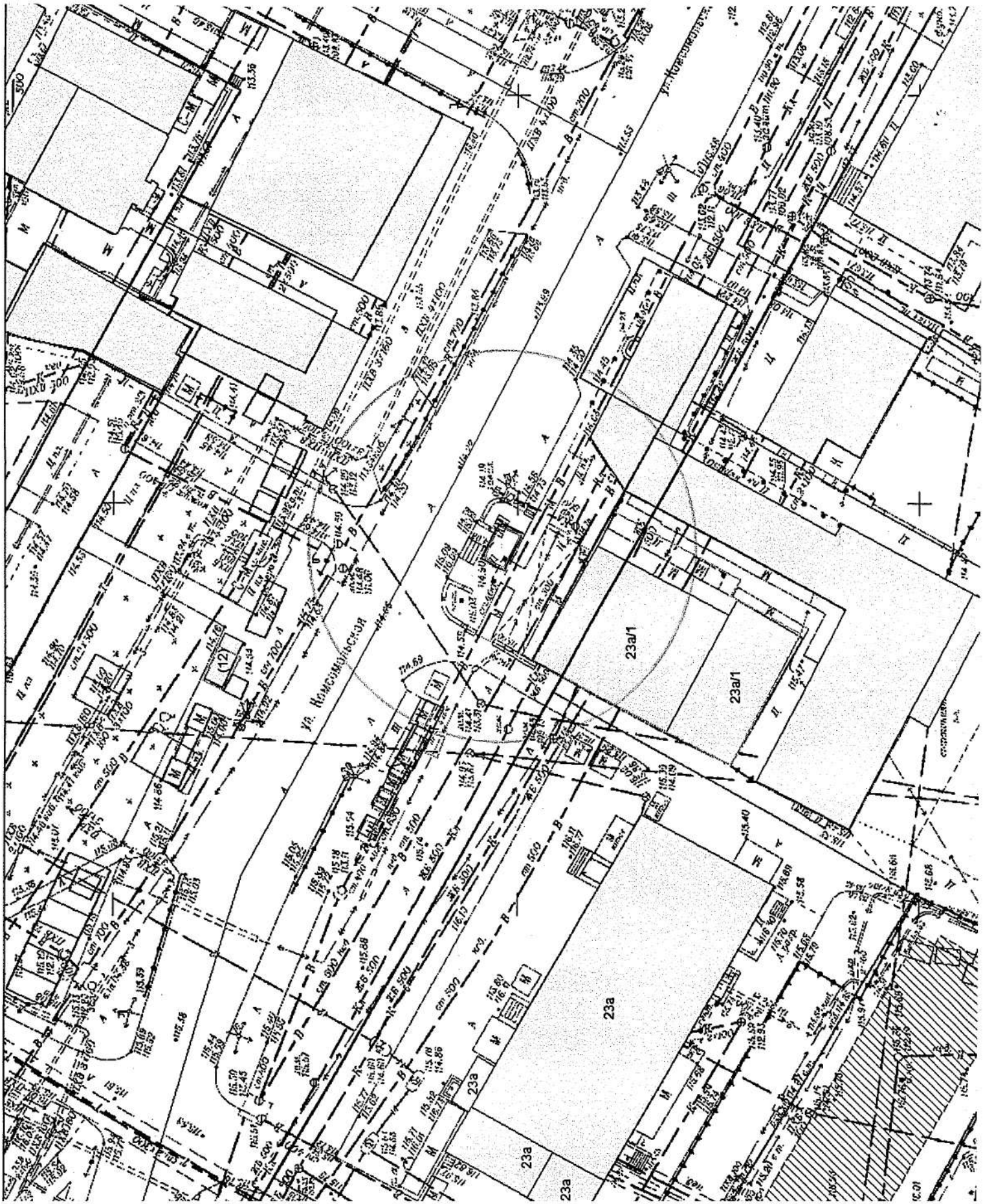

Карта – схема территории №480

по адресному ориентиру: ул. Зорге, (101)

на топографическом плане М 1 : 500

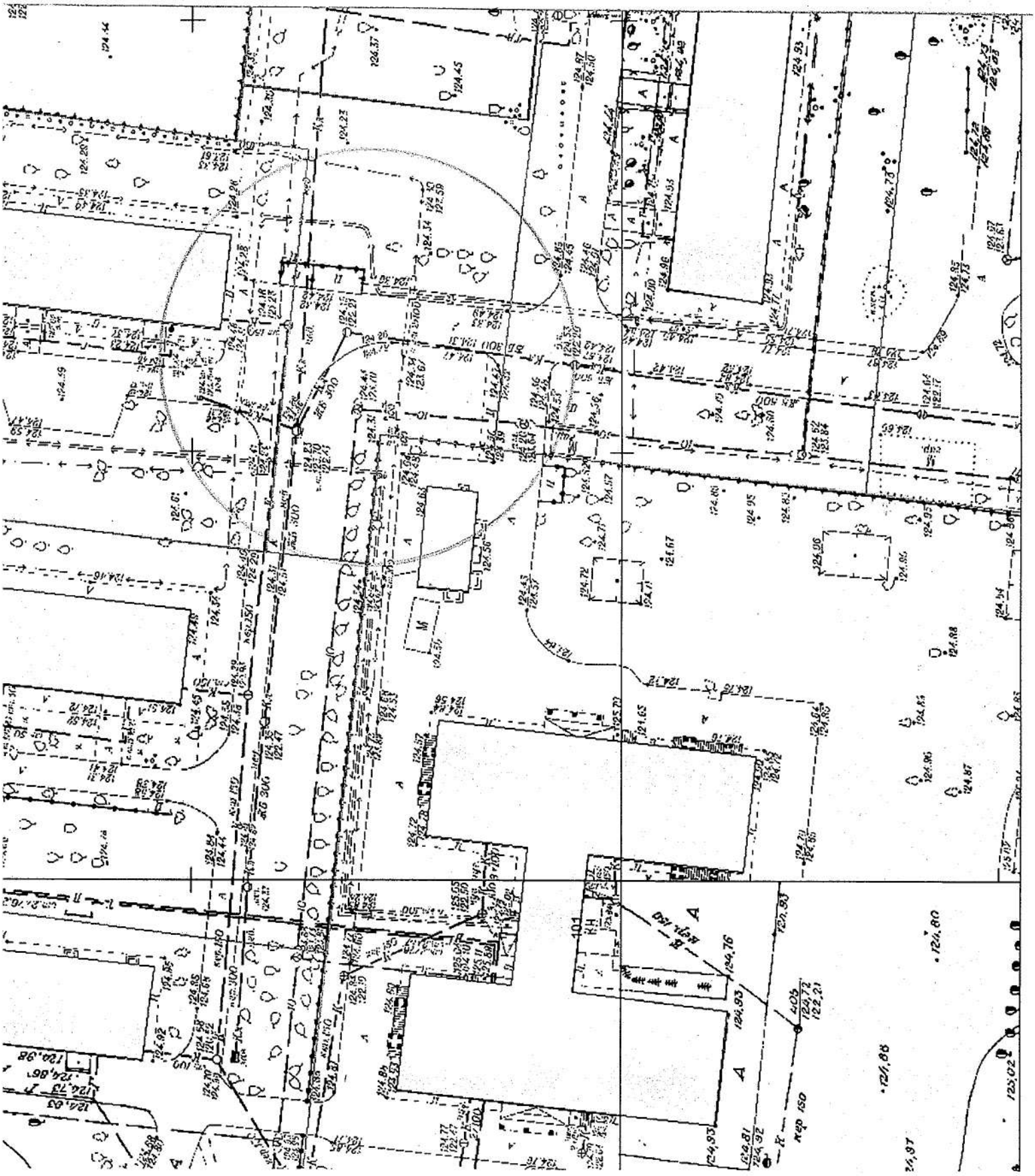

Карта – схема территории № 481

по адресному ориентиру: ул. Оловозаводская, (4)

на топографическом плане М 1 : 500

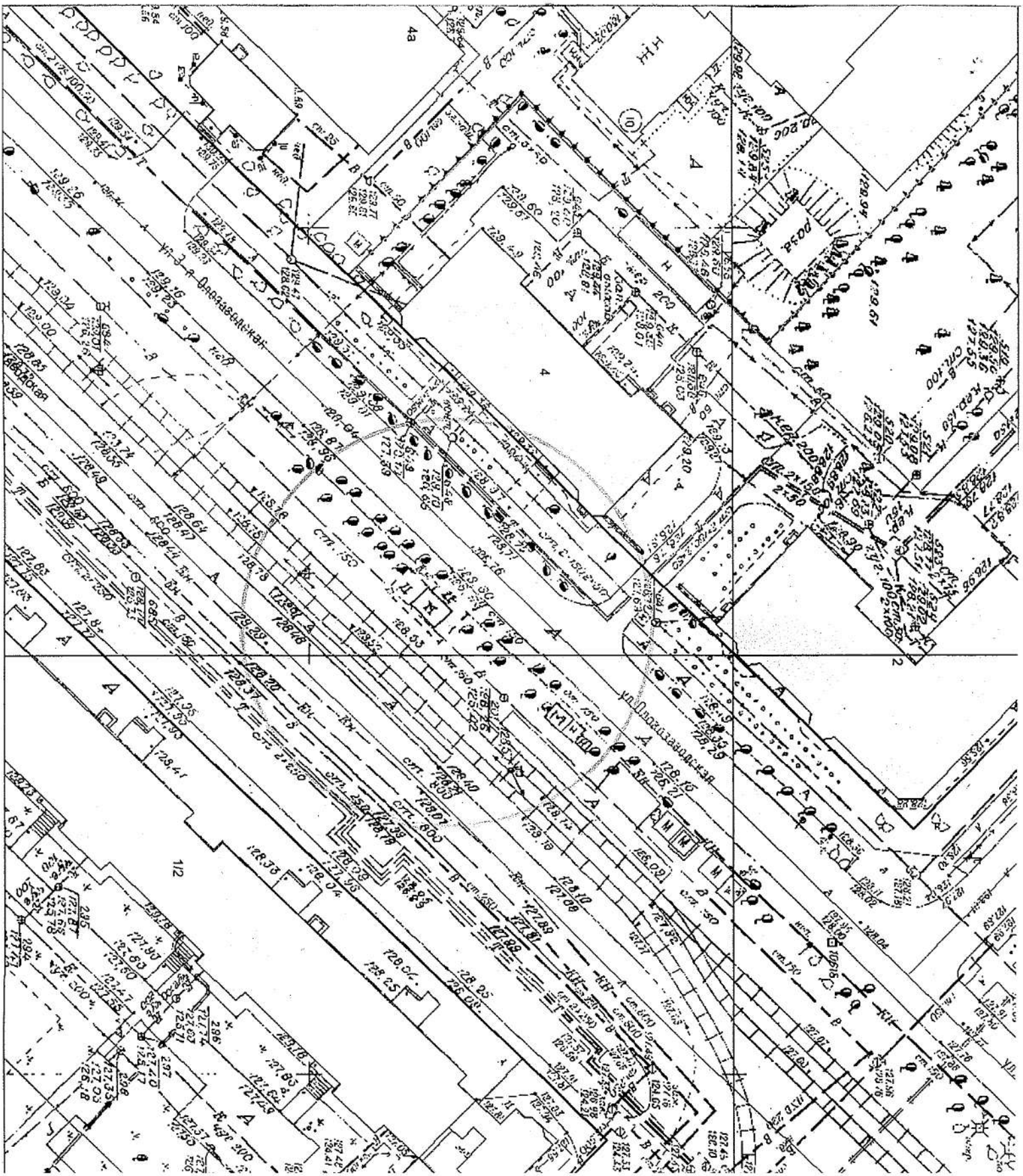

Карта-схема территории № 482

по адресному ориентиру улица Большевистская, (177)

на топографическом плане М 1:500

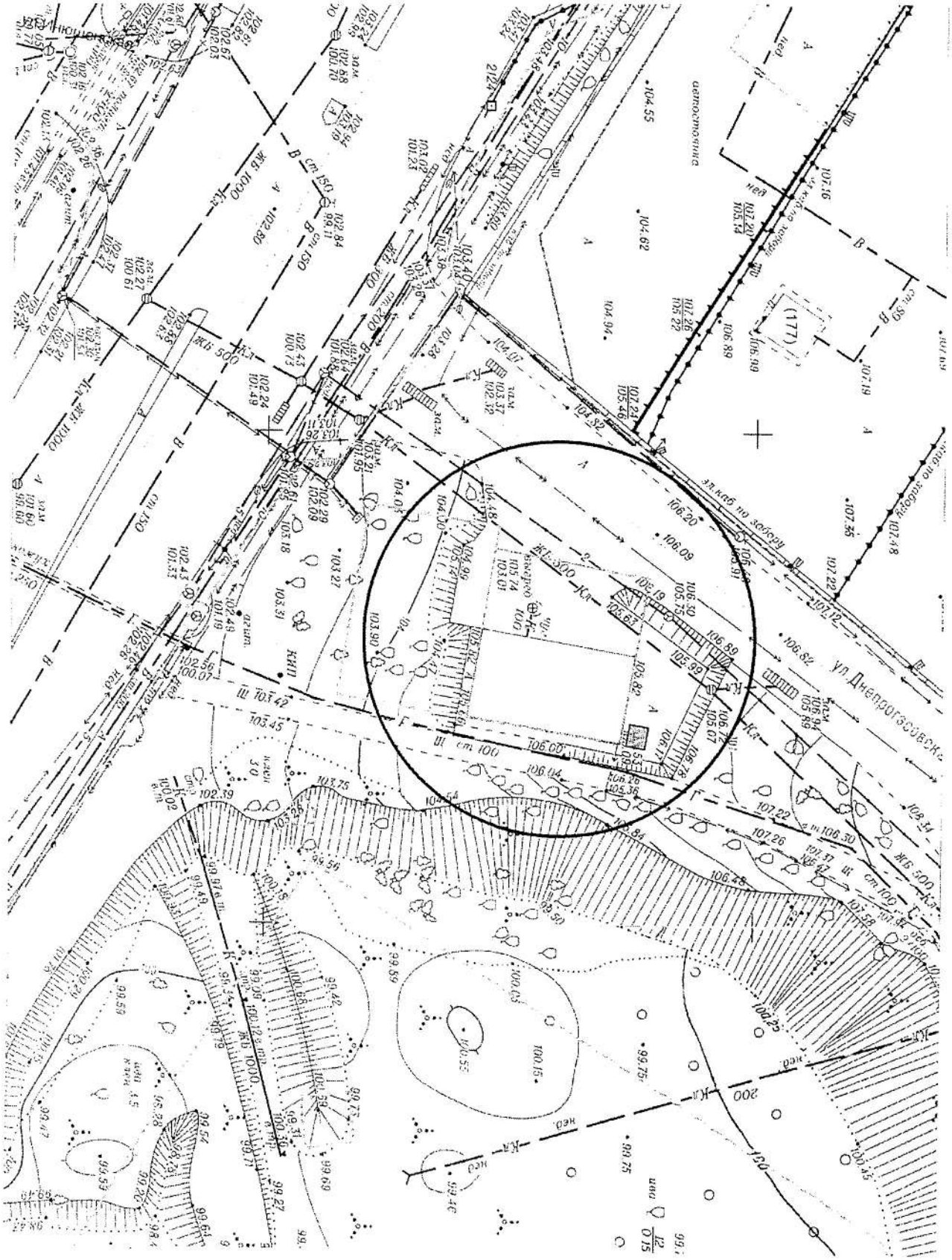

Карта-схема территории**№ 483**
по адресному ориентиру улица Загородная, (24)
на топографическом плане М 1:500

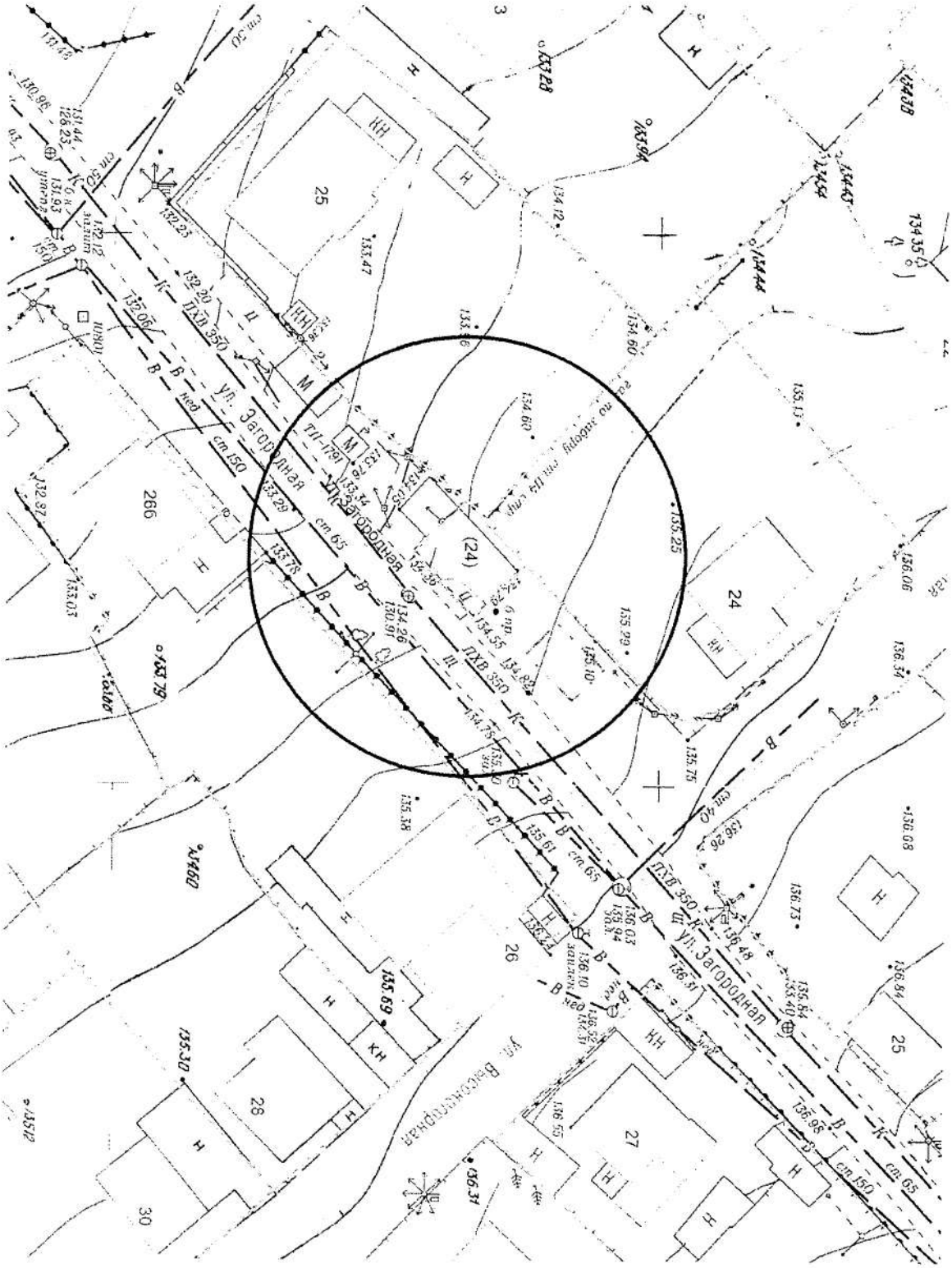

Карта-схема территории № 484
по адресному ориентиру улица Выборная, (122/2)
на топографическом плане М 1:500

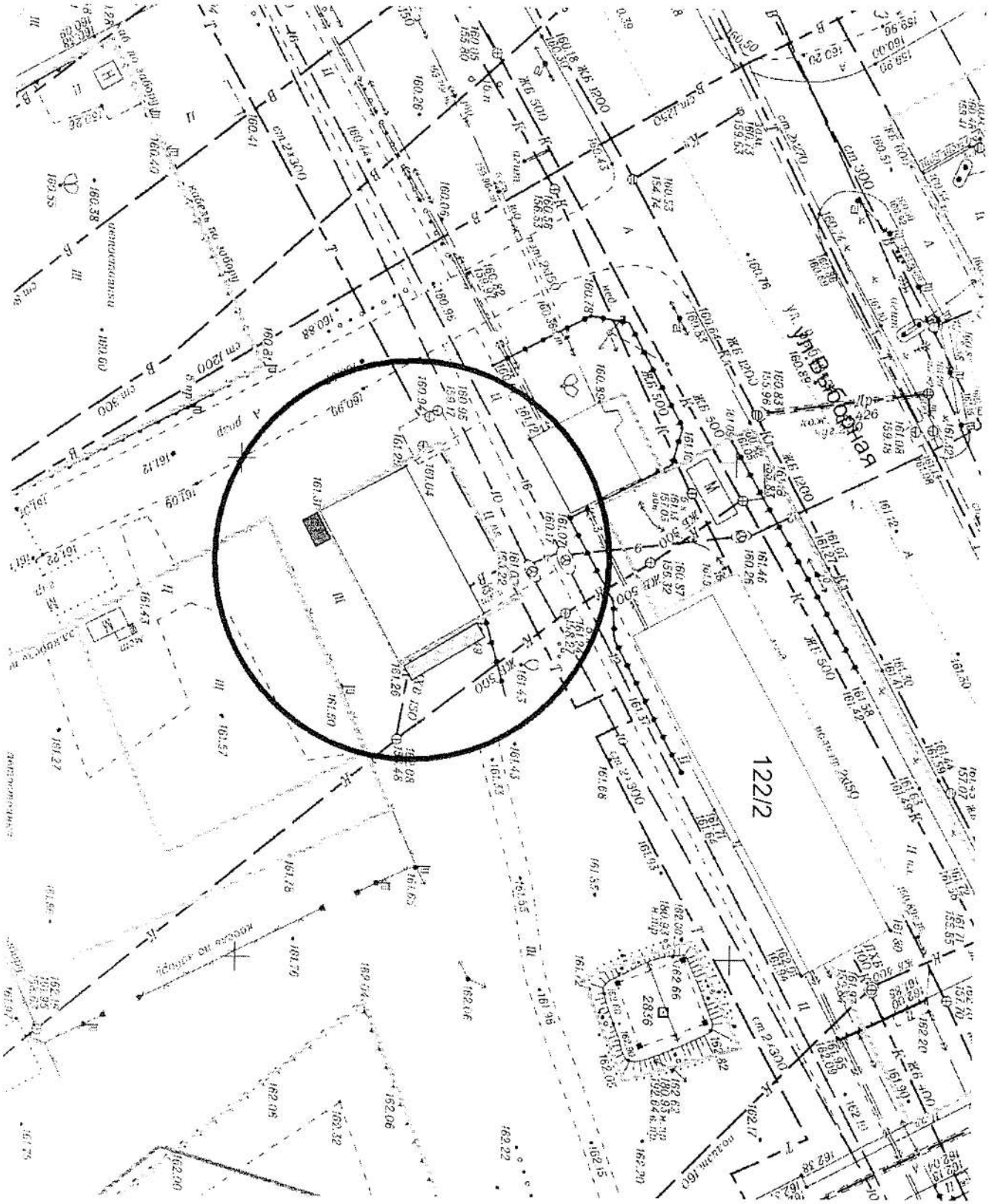

Карта - схема территории № 485
по адресному ориентиру улица Воинская, (138)
на топографическом плане М 1:500

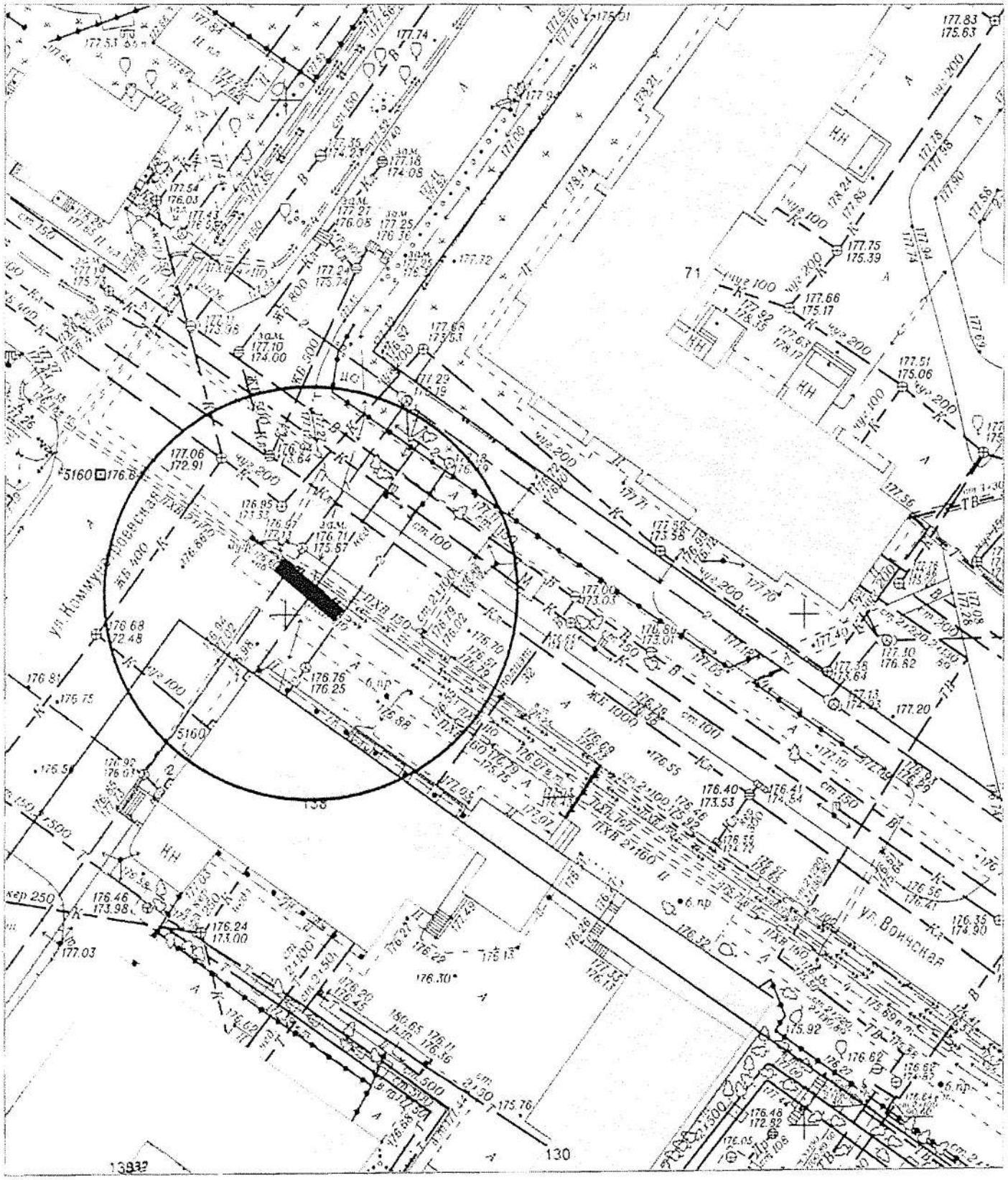

Карта-схема территории **№ 486**
по адресному ориентиру улица Бориса Богаткова, (220)
на топографическом плане М 1:500

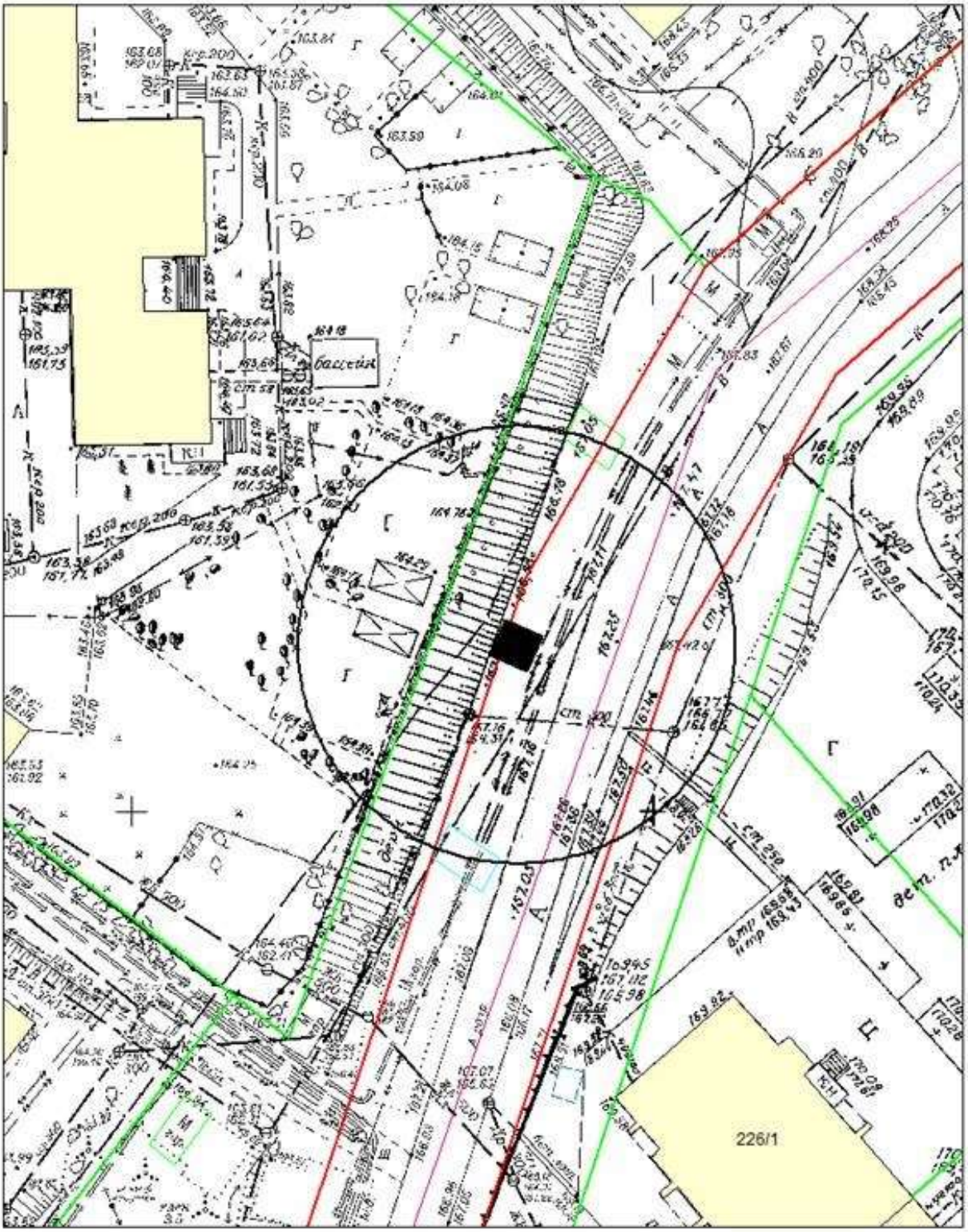

Карта-схема территории **№ 487**
по адресному ориентиру улица Т. Снежиной, (45/5)
на топографическом плане М 1:500

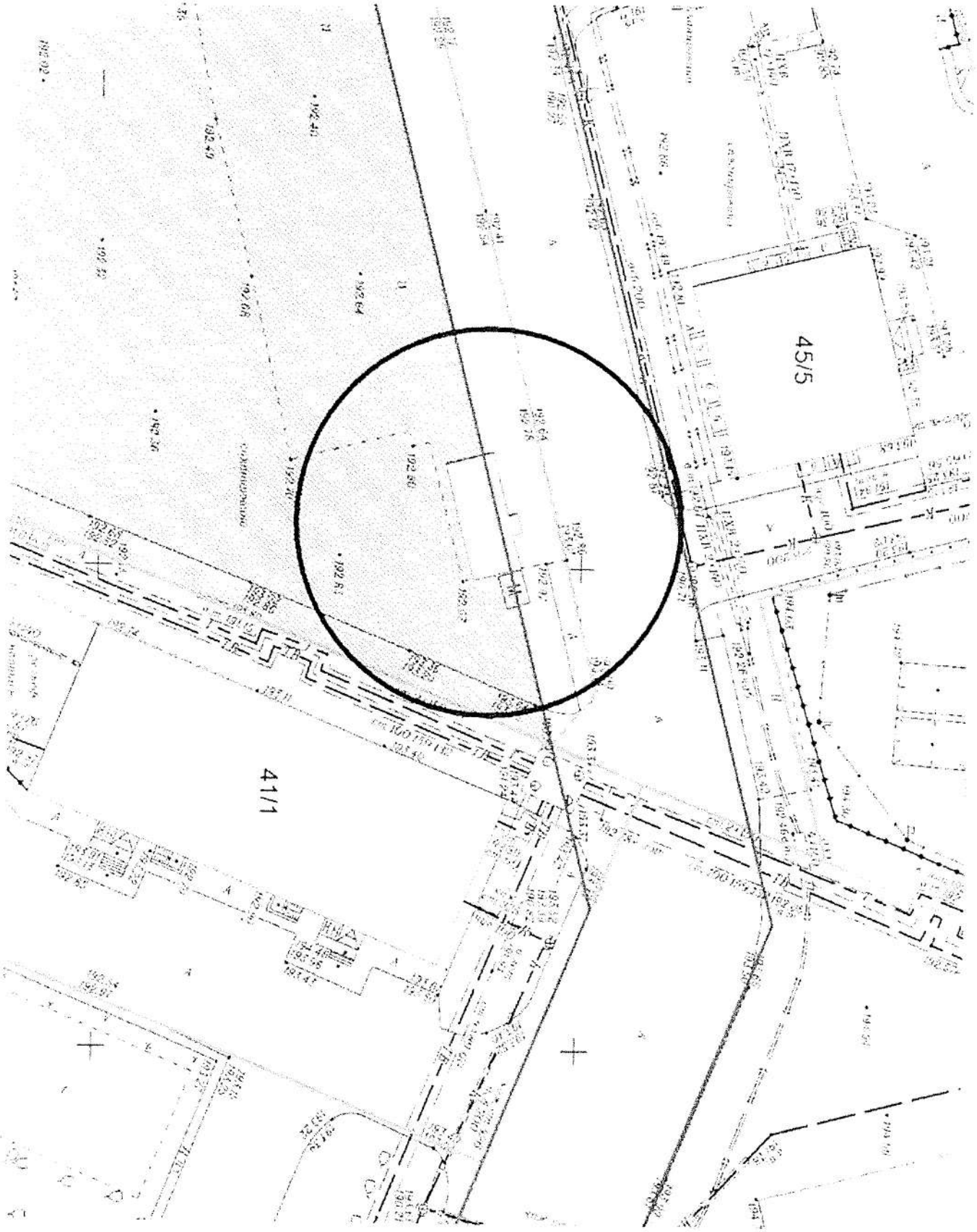

Карта-схема территории № 488
по адресному ориентиру улица Бориса Богаткова, (220)
на топографическом плане М 1:500

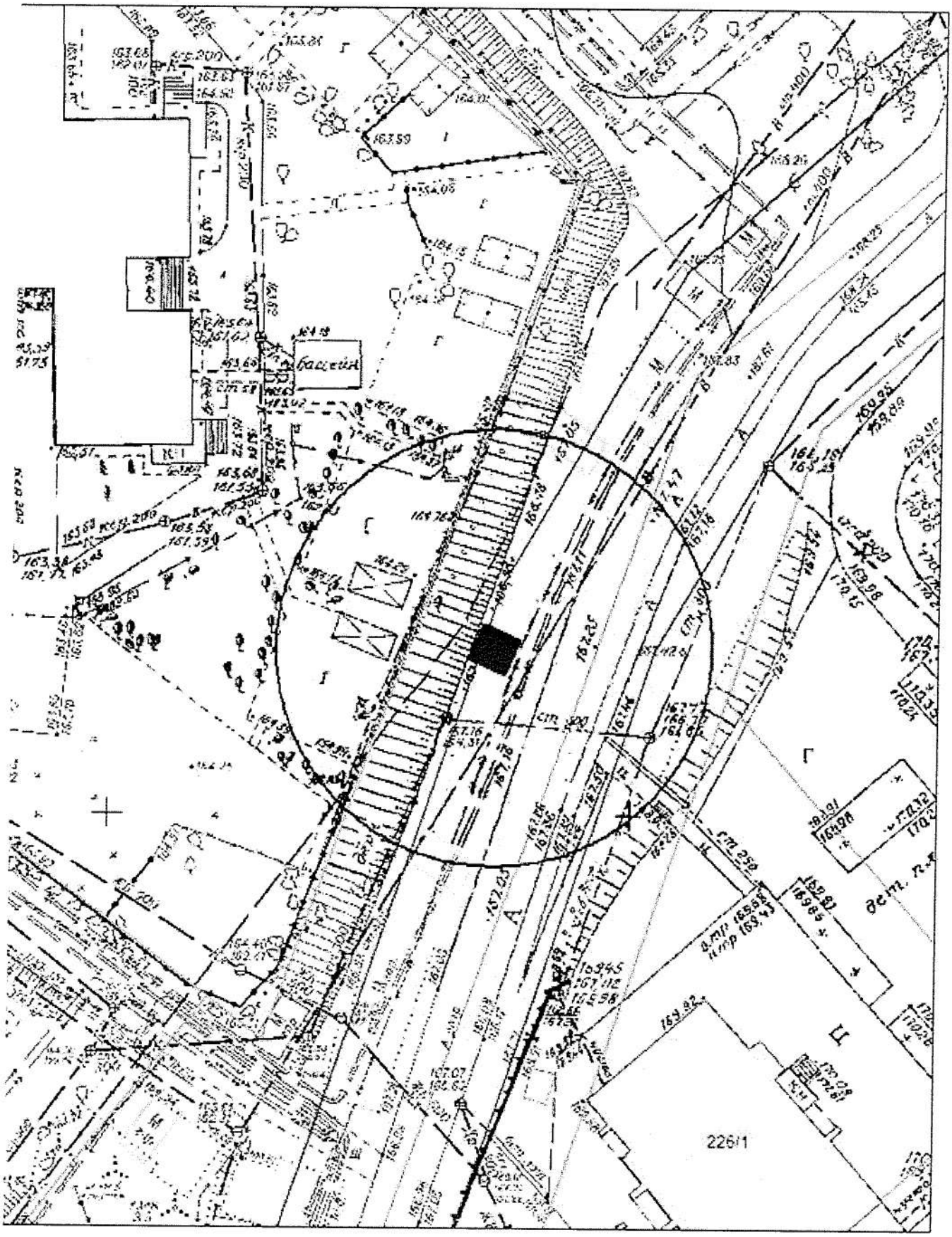

Карта-схема территории **№ 489**
по адресному ориентиру улица Бориса Богаткова, (220)
на топографическом плане М 1:500

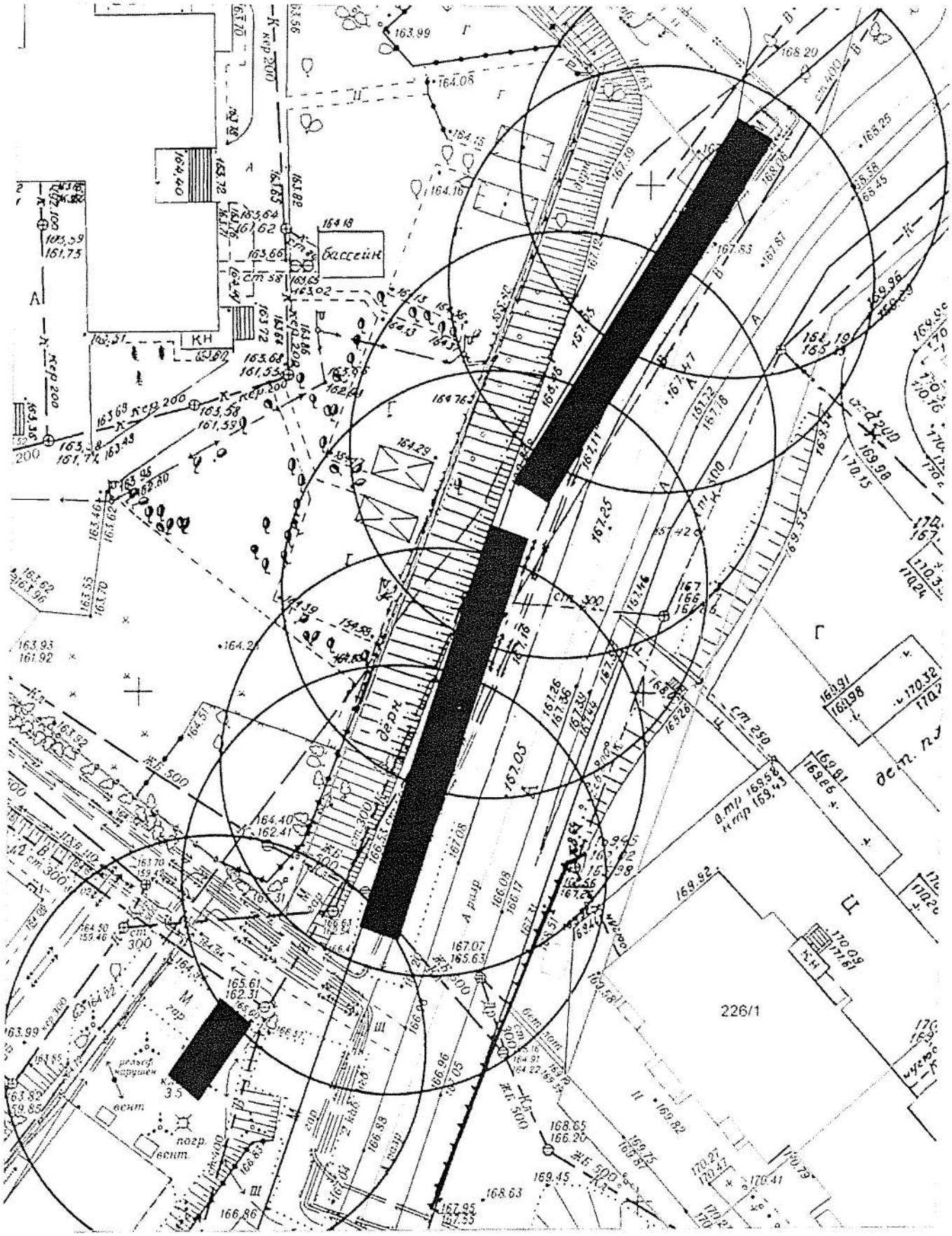

Карта-схема территории **№ 490**
по адресному ориентиру улица Бориса Богаткова, (228)
на топографическом плане М 1:500

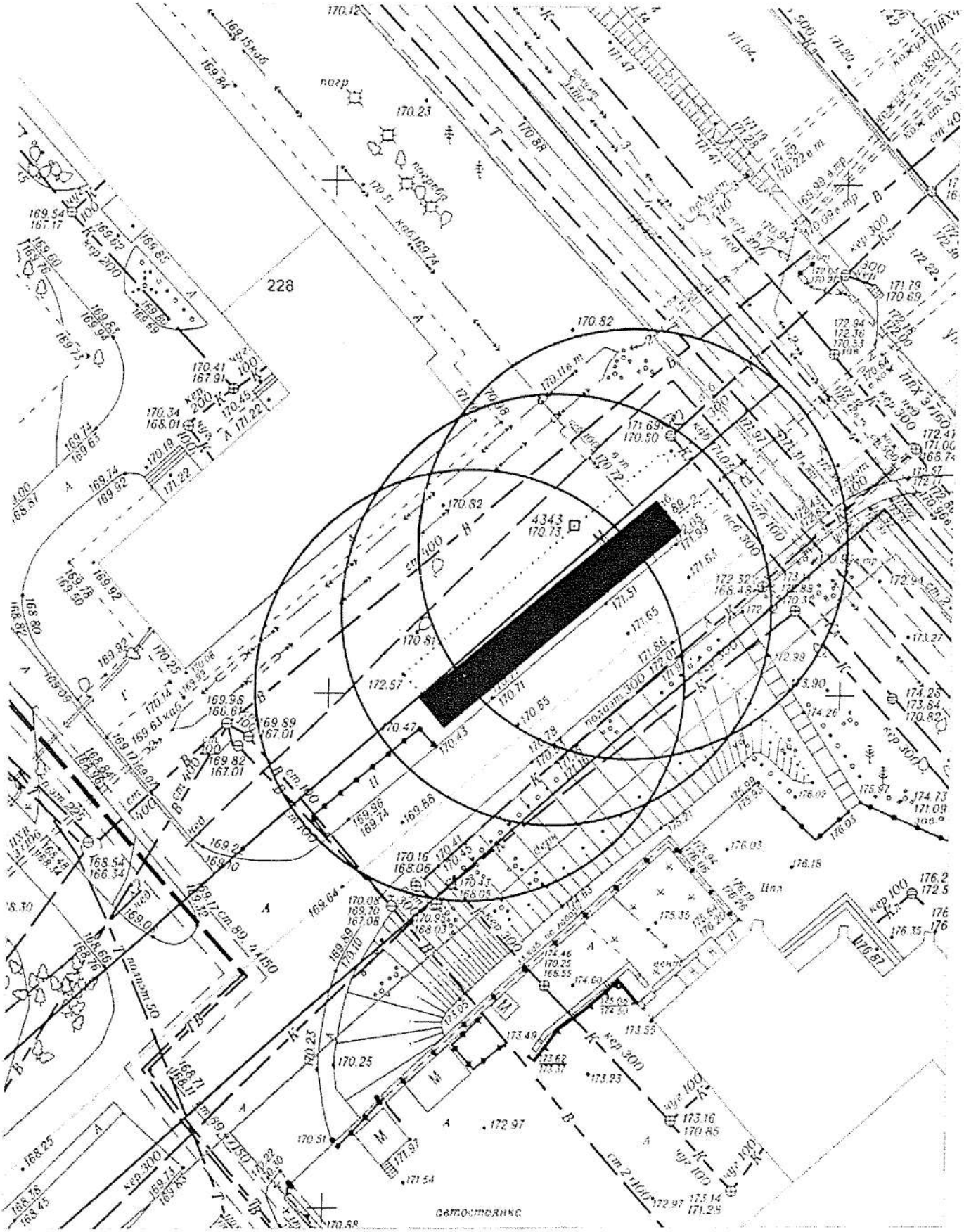

Карта-схема территории **№ 491**
по адресному ориентиру улица Лескова, (280)
на топографическом плане М 1:500

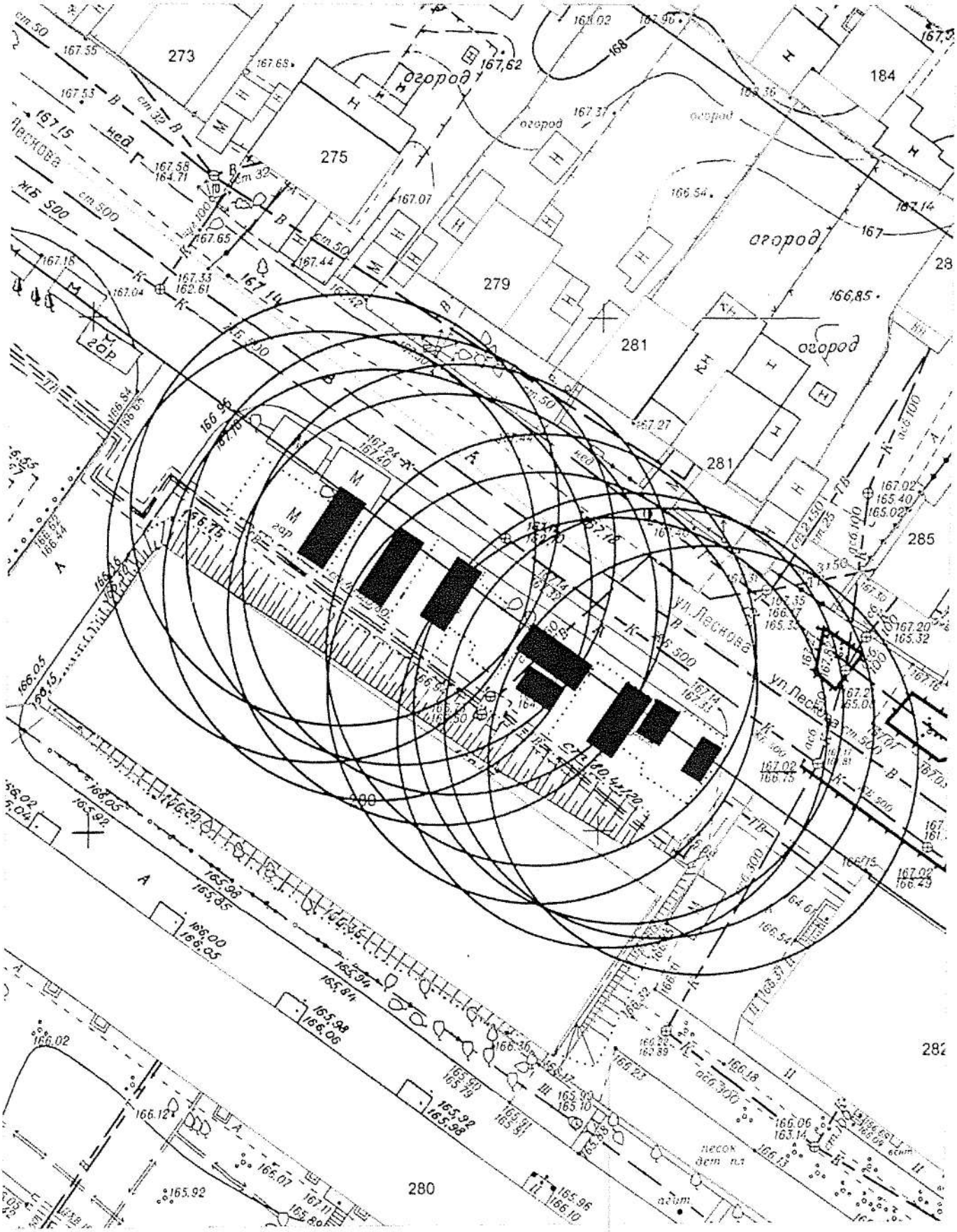
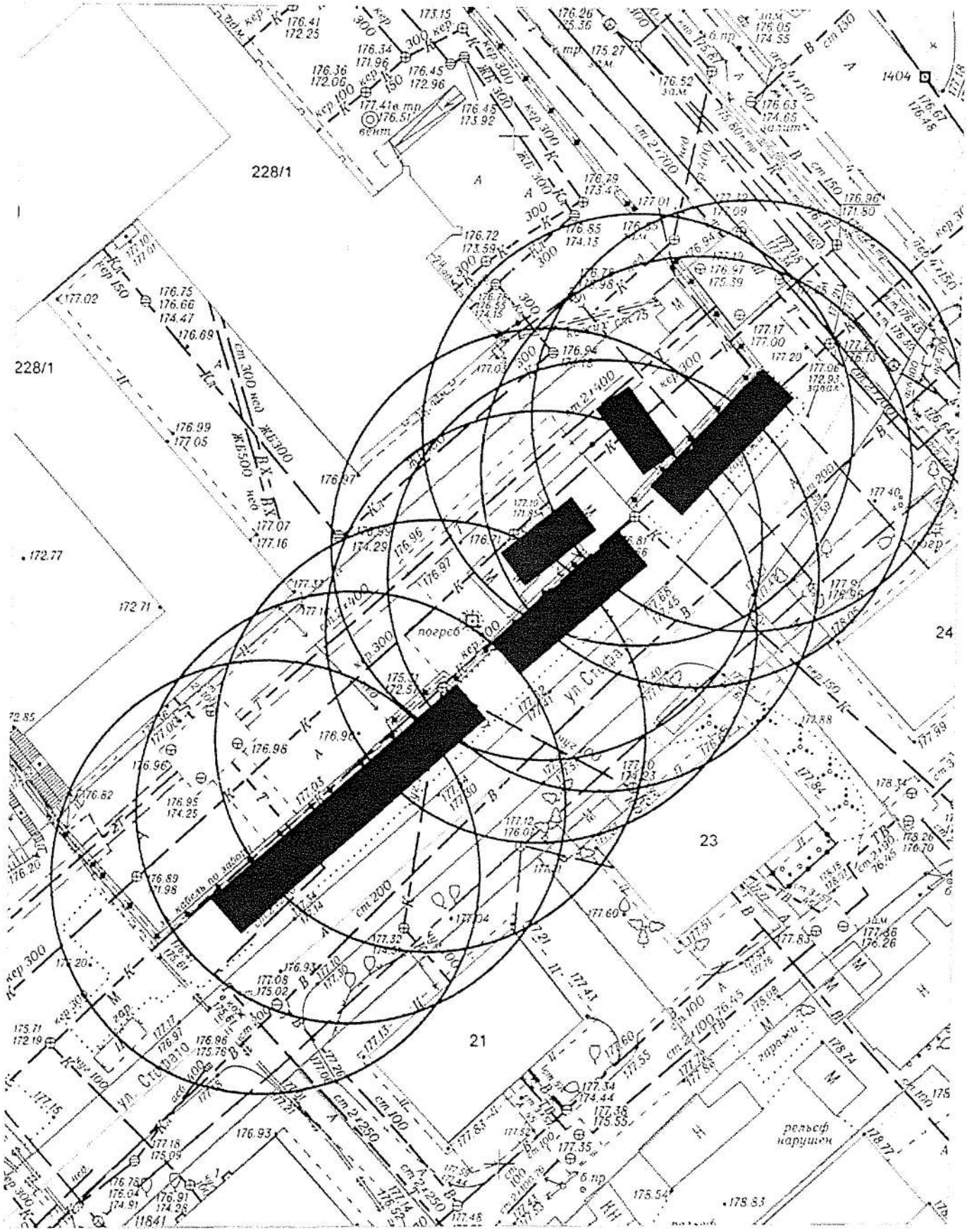
Карта-схема территории **№ 492**
по адресному ориентиру улица Бориса Богаткова, (228/1)
на топографическом плане М 1:500