

**МЭРИЯ ГОРОДА НОВОСИБИРСКА**  
**ПОСТАНОВЛЕНИЕ**

От 05.08.2020

№ 2381

О проекте межевания территории квартала 281.02.02.03 в границах проекта планировки территории, ограниченной перспективным направлением Красного проспекта, рекой 2-я Ельцовка, ул. Жуковского, 1-м Мочищенским шоссе, планируемой магистральной улицей общегородского значения непрерывного движения, ул. Андреевской и перспективным продолжением ул. Утренней, в Заельцовском районе

В целях определения местоположения границ образуемых и изменяемых земельных участков, в соответствии с Градостроительным кодексом Российской Федерации, постановлением Правительства Российской Федерации от 19.11.2014 № 1221 «Об утверждении Правил присвоения, изменения и аннулирования адресов», решением Совета депутатов города Новосибирска от 24.05.2017 № 411 «О Порядке подготовки документации по планировке территории и признании утратившими силу отдельных решений Совета депутатов города Новосибирска», постановлениями мэрии города Новосибирска от Новосибирска от 19.03.2019 № 940 «О проекте планировки территории, ограниченной перспективным направлением Красного проспекта, рекой 2-я Ельцовка, ул. Жуковского, 1-м Мочищенским шоссе, планируемой магистральной улицей общегородского значения непрерывного движения, ул. Андреевской и перспективным продолжением ул. Утренней, в Заельцовском районе», от 16.06.2020 № 1868 «О подготовке проекта межевания территории квартала 281.02.02.03 в границах проекта планировки территории, ограниченной перспективным направлением Красного проспекта, рекой 2-я Ельцовка, ул. Жуковского, 1-м Мочищенским шоссе, планируемой магистральной улицей общегородского значения непрерывного движения, ул. Андреевской и перспективным продолжением ул. Утренней, в Заельцовском районе», руководствуясь Уставом города Новосибирска, ПОСТАНОВЛЯЮ:

1. Утвердить проект межевания территории квартала 281.02.02.03 в границах проекта планировки территории, ограниченной перспективным направлением Красного проспекта, рекой 2-я Ельцовка, ул. Жуковского, 1-м Мочищенским шоссе, планируемой магистральной улицей общегородского значения непрерывного движения, ул. Андреевской и перспективным продолжением ул. Утренней, в Заельцовском районе (приложение).

2. Присвоить адрес образуемому земельному участку согласно приложению 1 к проекту межевания территории квартала 281.02.02.03 в границах проекта планировки территории, ограниченной перспективным направлением Красного проспекта, рекой 2-я Ельцовка, ул. Жуковского, 1-м Мочищенским шоссе, плани-

руемой магистральной улицей общегородского значения непрерывного движения, ул. Андреевской и перспективным продолжением ул. Утренней, в Заельцовском районе.

3. Департаменту строительства и архитектуры мэрии города Новосибирска разместить постановление на официальном сайте города Новосибирска в информационно-телекоммуникационной сети «Интернет».

4. Департаменту информационной политики мэрии города Новосибирска в течение семи дней со дня издания постановления обеспечить опубликование постановления.

5. Контроль за исполнением постановления возложить на заместителя мэра города Новосибирска – начальника департамента строительства и архитектуры мэрии города Новосибирска.

Мэр города Новосибирска

А. Е. Локоть

Приложение  
к постановлению мэрии  
города Новосибирска  
от 05.08.2020 № 2381

**ПРОЕКТ**  
**межевания территории квартала 281.02.02.03 в границах проекта**  
**планировки территории, ограниченной перспективным направлением**  
**Красного проспекта, рекой 2-я Ельцовка, ул. Жуковского,**  
**1-м Мочищенским шоссе, планируемой магистральной**  
**улицей общегородского значения непрерывного**  
**движения, ул. Андреевской и перспективным**  
**продолжением ул. Утренней,**  
**в Заельцовском районе**

1. Текстовая часть проекта межевания территории:
    - 1.1. Сведения об образуемом земельном участке (приложение 1).
    - 1.2. Сведения о границах территории, в отношении которой утвержден проект межевания (приложение 2).
  2. Чертеж межевания территории (приложение 3).
-



Приложение 1

к проекту межевания территории квартала 281.02.02.03 в границах проекта планировки территории, ограниченной перспективным направлением Красного проспекта, рекой 2-я Ельцовка, ул. Жуковского, 1-м Мочищенским шоссе, планируемой магистральной улицей общегородского значения непрерывного движения, ул. Андреевской и перспективным продолжением ул. Утренней, в Зельцовском районе

**СВЕДЕНИЯ  
об образуемом земельном участке**

Условный номер земельного участка на чертеже межевания территории	Вид разрешенного использования образуемого земельного участка в соответствии с проектом планировки территории	Площадь образуемого земельного участка, га	Адрес земельного участка	Возможный способ образования земельного участка
1	2	3	4	5
ЗУ 1	Магазины (4.4) – объекты для продажи товаров, торговая площадь которых составляет до 5000 кв. метров; коммунальное обслуживание (3.1) – котельные; водопроводы; линии электропередачи; трансформаторные подстанции; распределительные пункты; газопроводы; линии связи; канализация; стоянки; гаражи и мастерские для обслуживания уборочной и аварийной техники; иные объекты капитального строительства в целях обеспечения физических и юридических лиц коммунальными услугами	0,2202	Российская Федерация, Новосибирская область, городской округ город Новосибирск, город Новосибирск, 1-е Мочищенское шоссе, з/у 4/1	Перераспределение земельного участка с кадастровым номером 54:35:033715:1835 и земель, государственная собственность на которые не разграничена



## Приложение 2

к проекту межевания территории квартала 281.02.02.03 в границах проекта планировки территории, ограниченной перспективным направлением Красного проспекта, рекой 2-я Ельцовка, ул. Жуковского, 1-м Мочищенским шоссе, планируемой магистральной улицей общегородского значения непрерывного движения, ул. Андреевской и перспективным продолжением ул. Утренней, в Заельцовском районе

### СВЕДЕНИЯ

о границах территории, в отношении которой утвержден проект межевания

№ точки	Координаты	
	X	Y
1	2	3
1	494377.20	4196909.38
2	494480.29	4196681.02
3	494501.54	4196633.95
4	494553.82	4196436.37
5	494498.27	4196423.09
6	494401.17	4196419.90
7	494341.47	4196417.95
8	494209.73	4196429.73
9	494181.17	4196432.29
10	494154.19	4196434.70
11	494092.10	4196450.66
12	494007.33	4196486.93
13	493952.22	4196517.79
14	493902.62	4196545.81
15	493878.54	4196666.48
16	493892.86	4196594.70
17	493893.49	4196591.55
18	493896.27	4196577.65
19	493879.33	4196662.53
20	493889.55	4196673.38
21	494147.42	4196795.52
22	494174.50	4196808.93

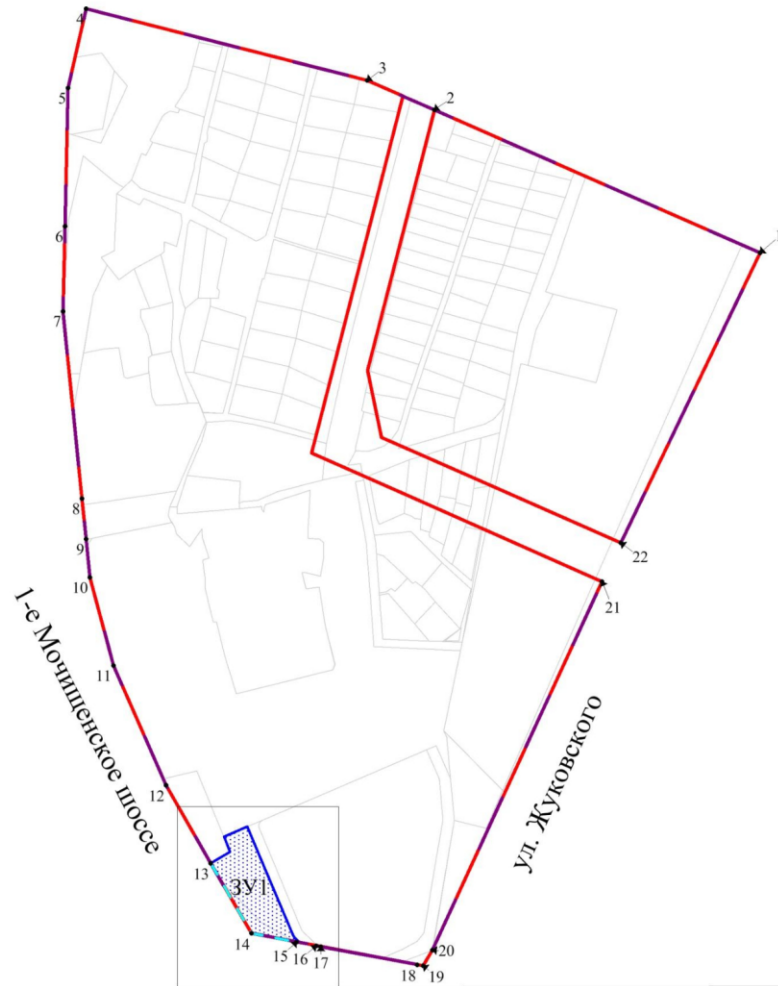
Примечания: Система координат – МСК НСО.









Приложение 3  
к проекту межевания территории квартала 281.02.02.03 в границах проекта планировки территории, ограниченной перспективным направлением Красного проспекта, рекой 2-я Ельцовка, ул. Жуковского, 1-м Мочищенским шоссе, планируемой магистральной улицей общегородского значения непрерывного движения, ул. Андреевской и перспективным продолжением ул. Утренней, в Завельцовском районе

### ЧЕРТЕЖ МЕЖЕВАНИЯ ТЕРРИТОРИИ



#### Условные обозначения

-  красные линии, утвержденные проектом планировки территории
-  границы существующего элемента планировочной структуры (квартала)
-  линии отступа от красных линий в целях определения мест допустимого размещения зданий, строений, сооружений
-  границы образуемого земельного участка

**ЗУ1** условный номер образуемого земельного участка

**ул. Жуковского** наименование элемента улично-дорожной сети

**.1** номер характерной точки границы территории, в отношении которой утвержден проект межевания