

Информация о последствиях самовольного размещения на указанной территории нестационарных объектов в соответствии с решением комиссии по вопросам демонтажа самовольных нестационарных объектов на территории города Новосибирска от 19.02.2025 № 94

В случае если самовольный нестационарный объект не демонтирован его собственником (владельцем) в добровольном порядке либо перемещен в пределах территории планируемого демонтажа и (или) внешний вид его, в том числе размер, изменен, администрация района:

в течение 12 дней со дня истечения срока, предусмотренного абзацами третьим, четвертым пункта 6.7 Положения, обеспечивает его демонтаж (при размещении самовольного нестационарного объекта, являющегося гаражом);

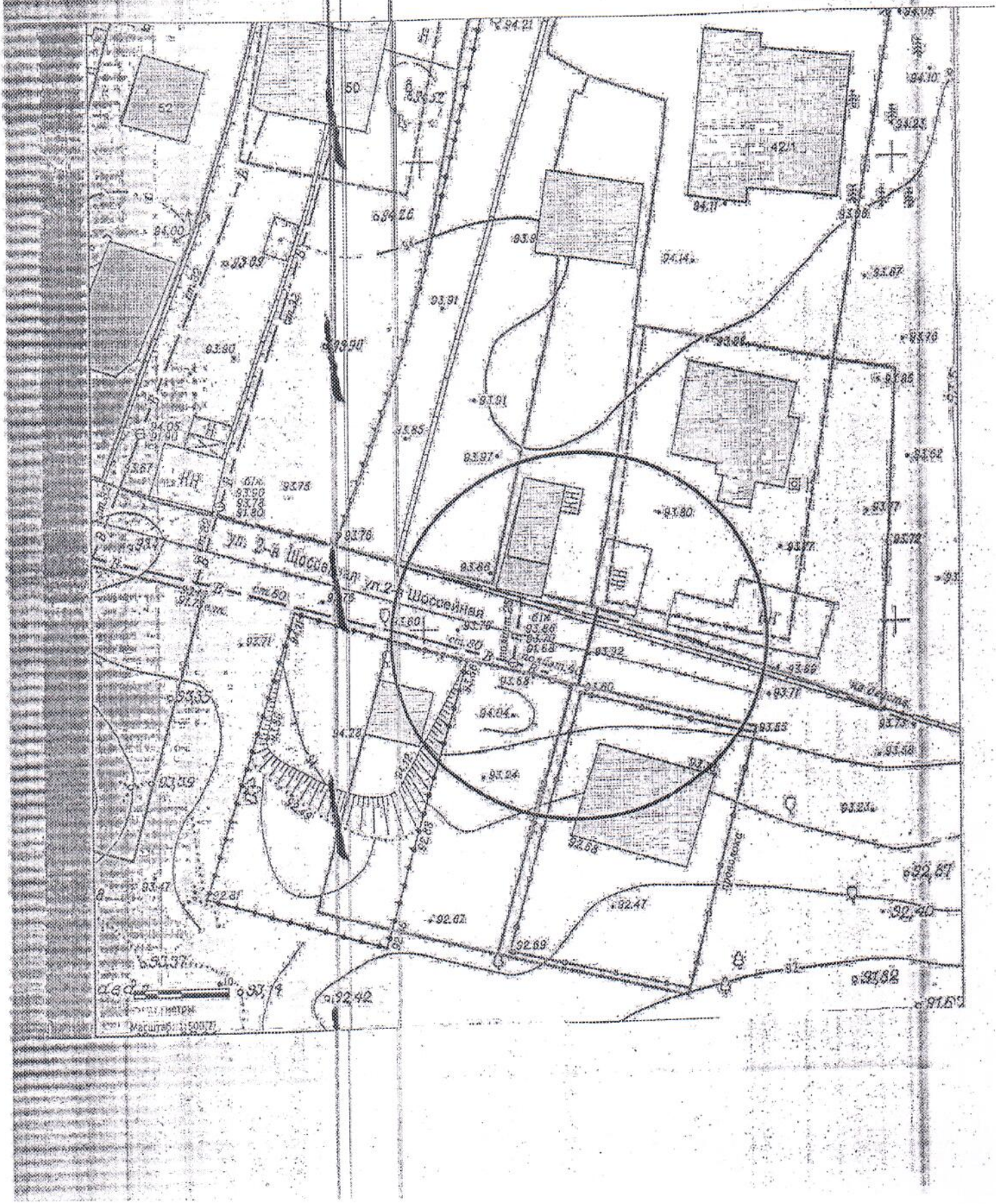
в течение 2 дней со дня истечения срока, предусмотренного абзацами третьим, четвертым пункта 6.7 Положения, информирует об этом департамент строительства и архитектуры мэрии города Новосибирска и направляет ему решение о демонтаже нестационарного объекта с прилагаемыми к нему материалами (при размещении самовольного нестационарного объекта, не являющегося гаражом).

Департамент строительства и архитектуры мэрии города Новосибирска не позднее 10 дней со дня регистрации информации, предусмотренной абзацем третьим настоящего пункта, обеспечивает демонтаж нестационарного объекта.

В случае выявления в течение года со дня опубликования карты-схемы территории в Бюллетене органов местного самоуправления города Новосибирска повторного размещения самовольного нестационарного объекта в пределах территории в радиусе 20 м от ранее демонтированного нестационарного объекта, указанной в карте-схеме территории, составляется акт о выявлении самовольного нестационарного объекта в порядке, предусмотренном пунктом 6.5 Положения. На основании такого акта о выявлении самовольного нестационарного объекта осуществляется повторный демонтаж самовольного нестационарного объекта в соответствии с пунктами 6.9 - 6.18 Положения без совершения действий, предусмотренных пунктами 6.6 - 6.8 Положения.

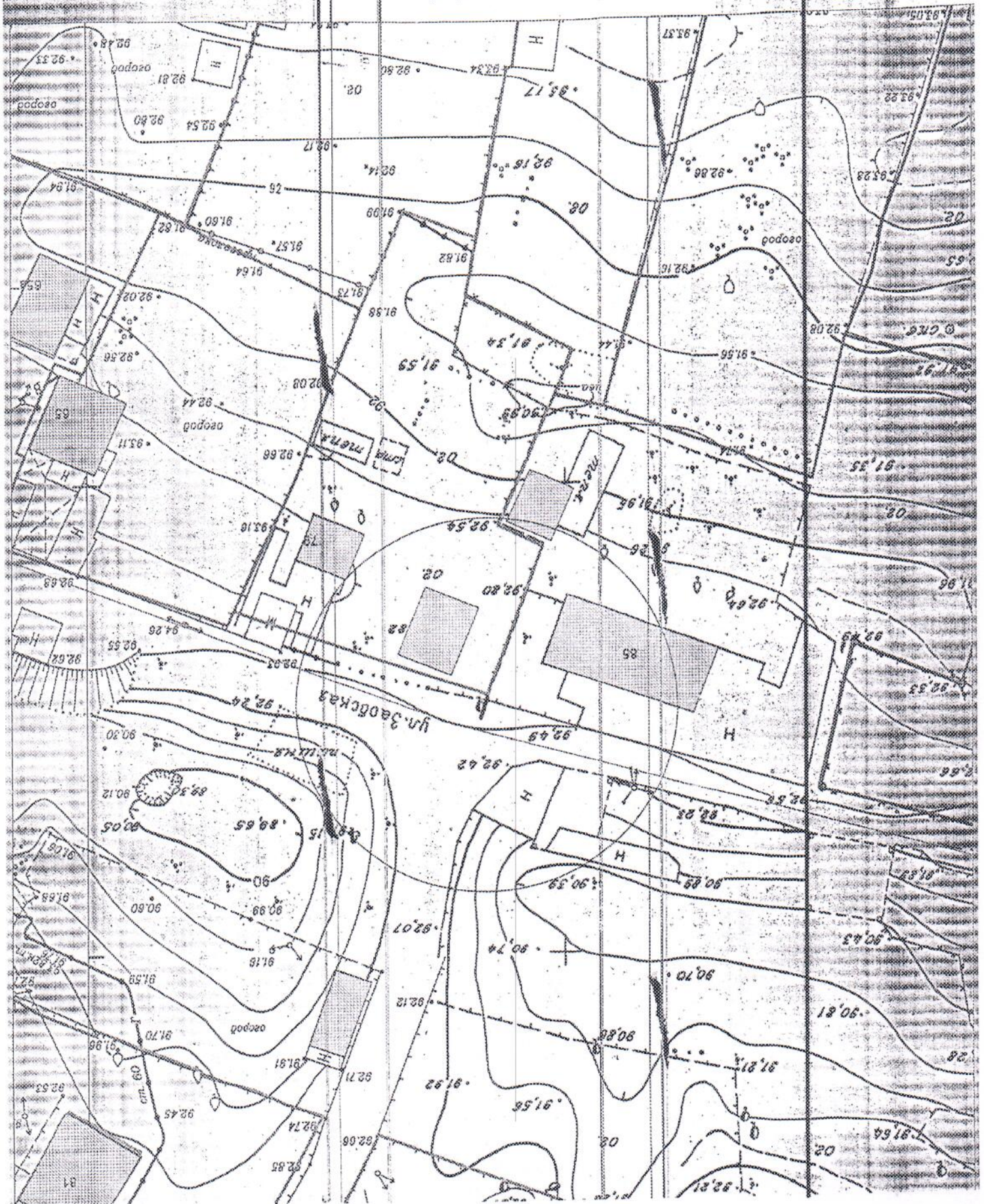
Карта-схема территории

по адресному ориентиру: ул. 2-я Шоссейная, (17)
на топографическом плане М 1:500

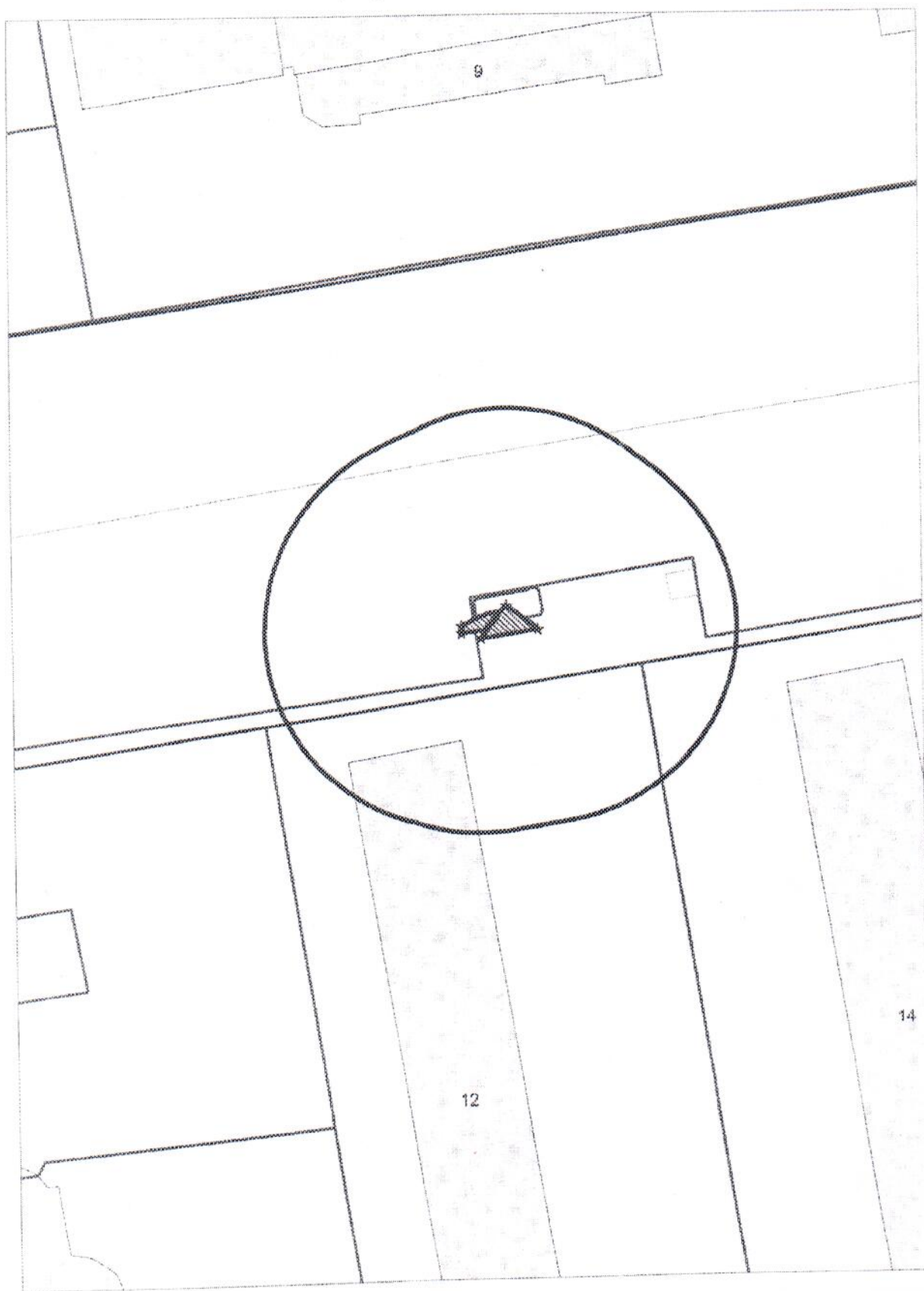


Карта-схема территории

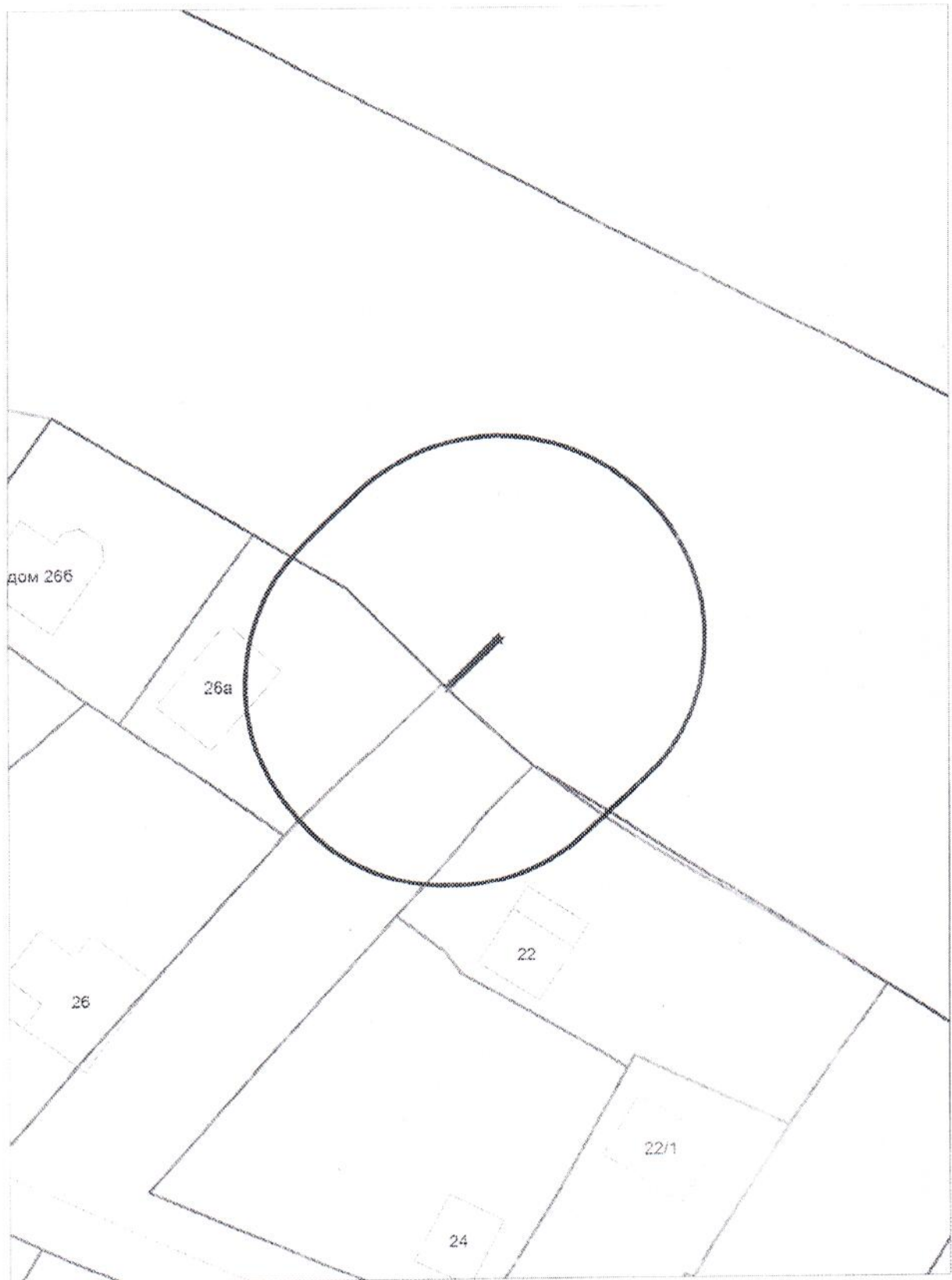
по адресному ориентиру: ул. Заобская, (85)
на топографическом плане М 1:500



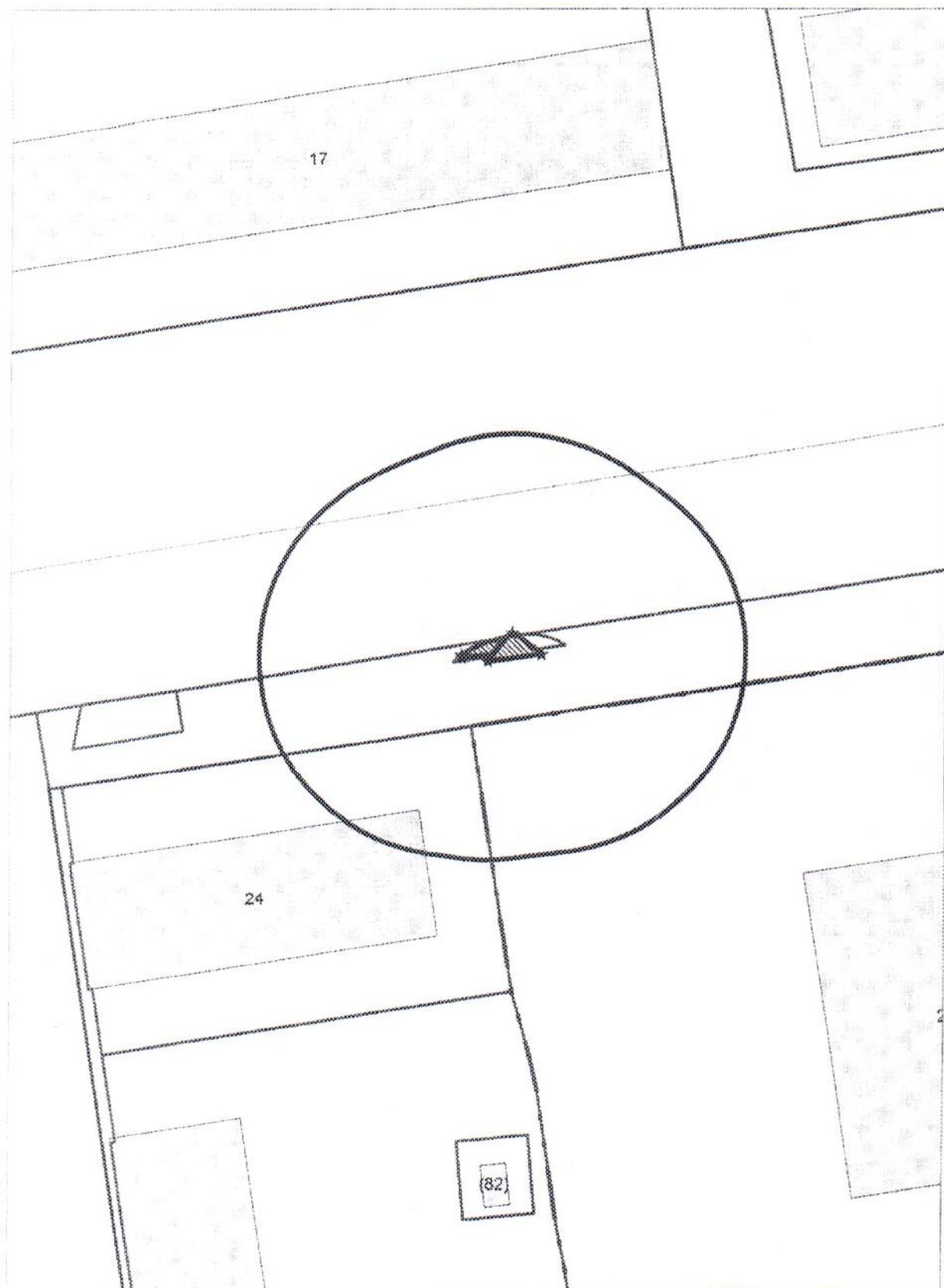
Карта - схема
с адресным ориентиром: ул. Гоголя, (12)
на топографическом плане М 1:500



Карта - схема
с адресным ориентиром: ул. Лобачевского, (26а)
на топографическом плане М 1:500



Карта - схема
с адресным ориентиром: ул. Гоголя, (24)
на топографическом плане М 1:500



Карта - схема
с адресным ориентиром: ул. Максима Грького, (24)
на топографическом плане М 1:500

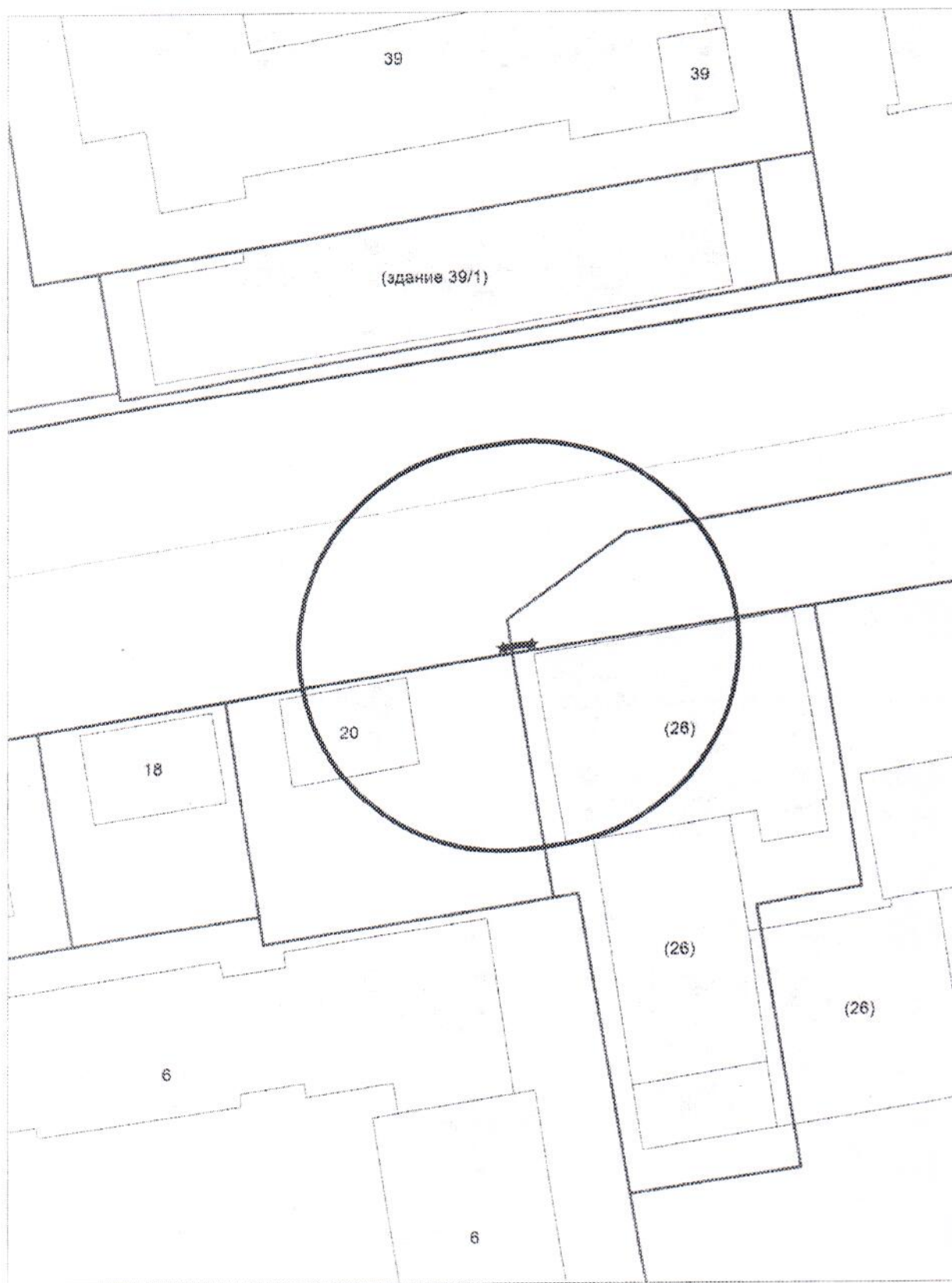
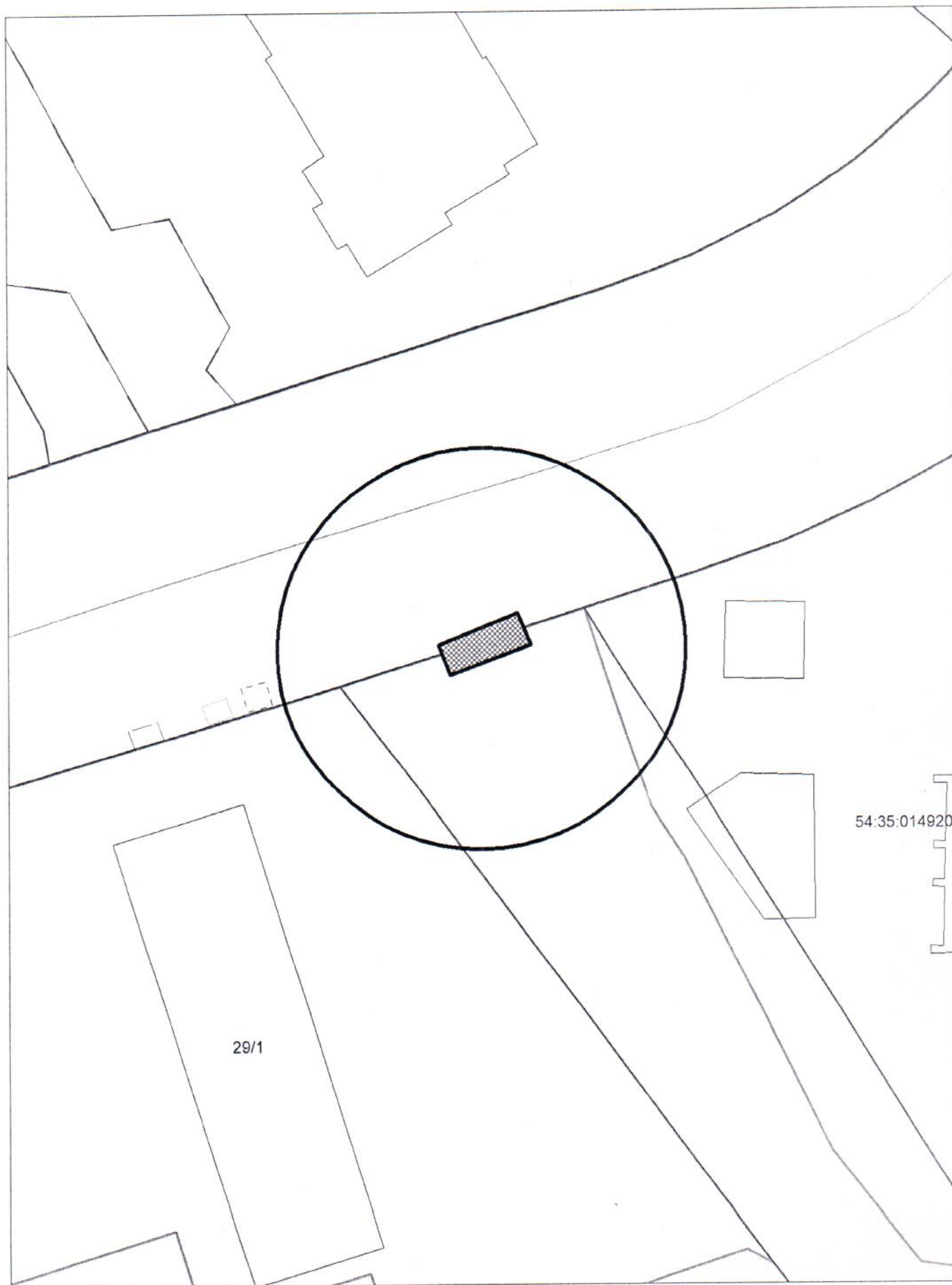
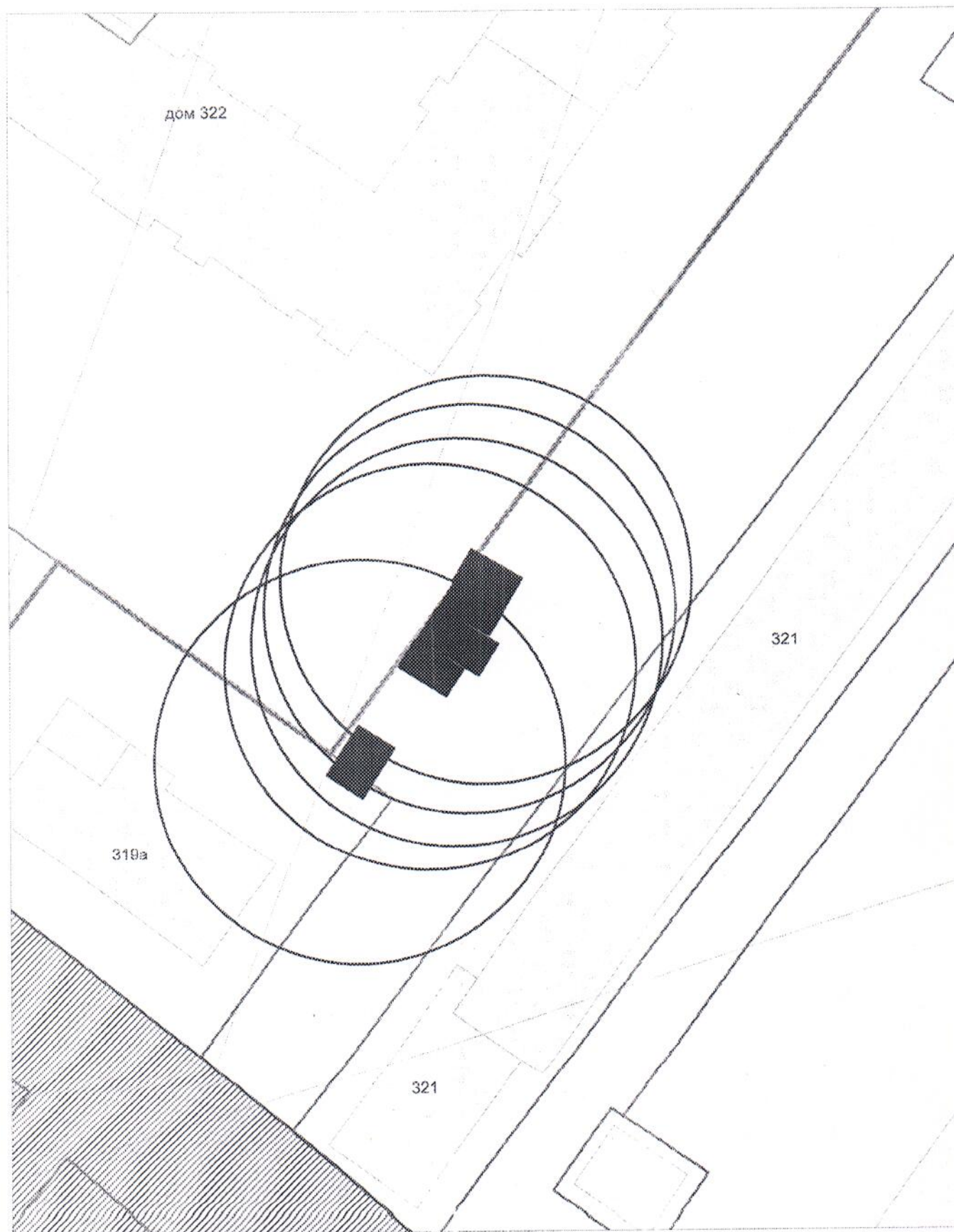


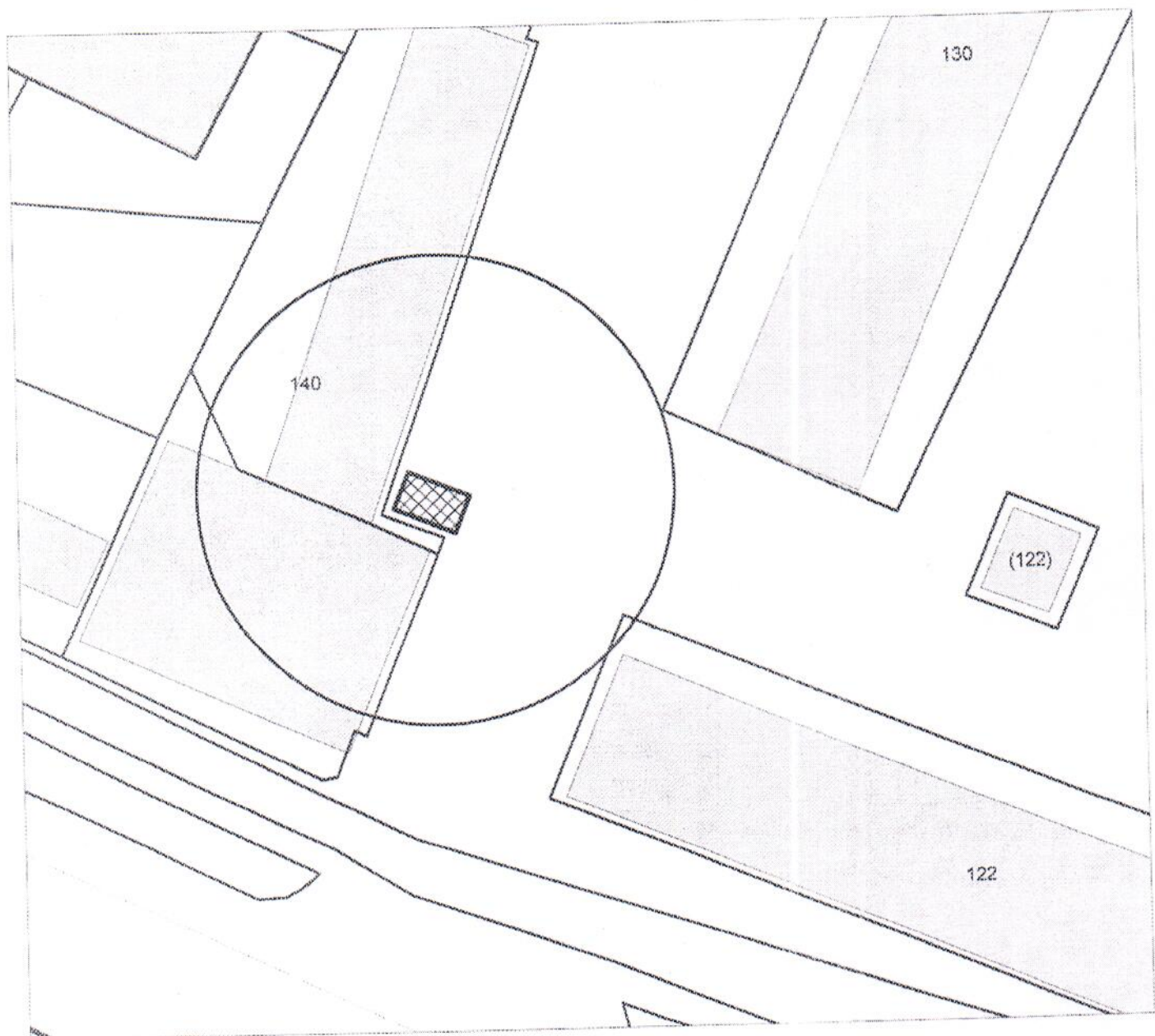
Схема территории по адресу: ул. Толбухина, (19)
в масштабе М 1:500



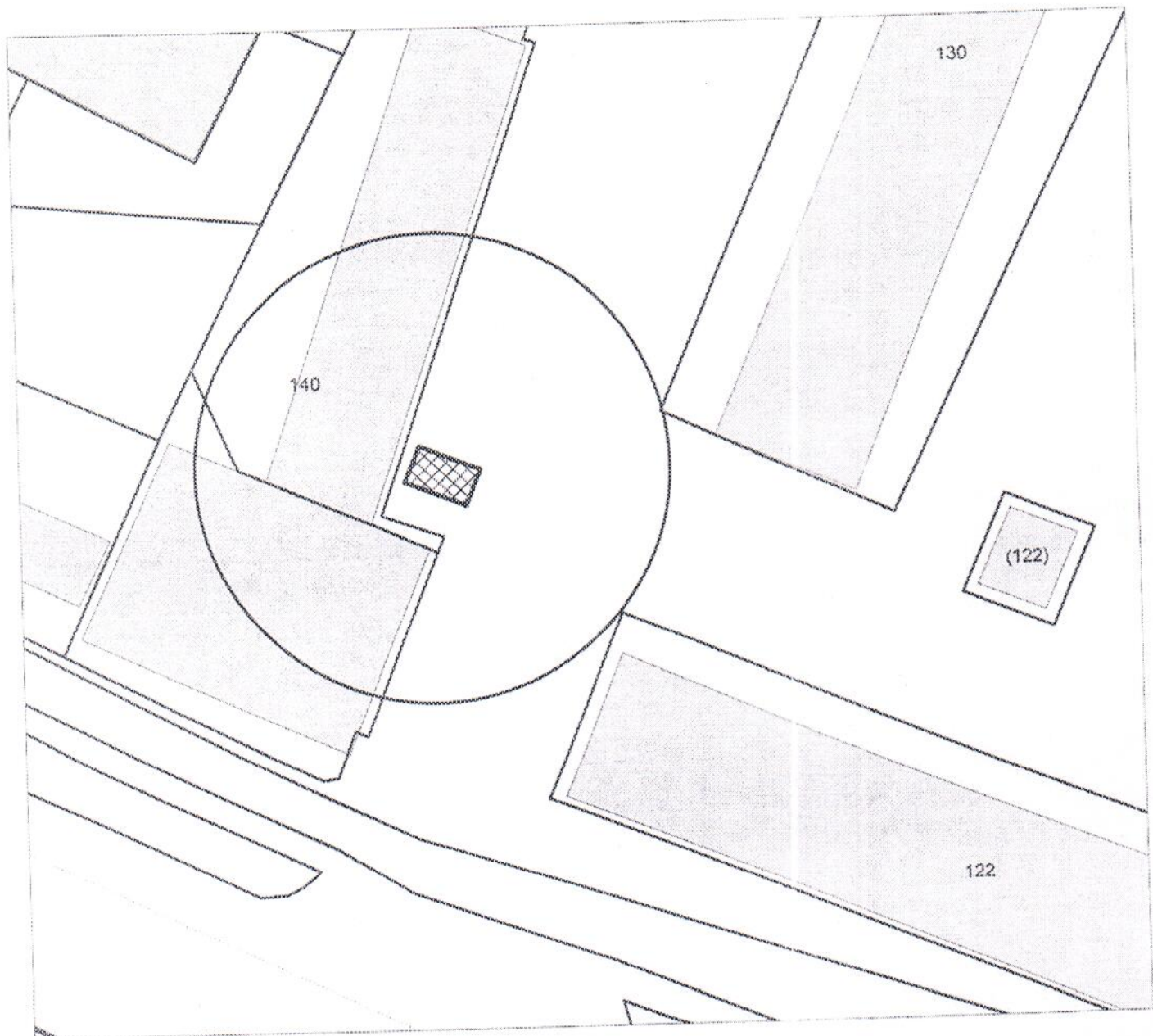
Карта-схема территории
по адресному ориентиру улица Кирова, (321)
на топографическом плане М 1:500



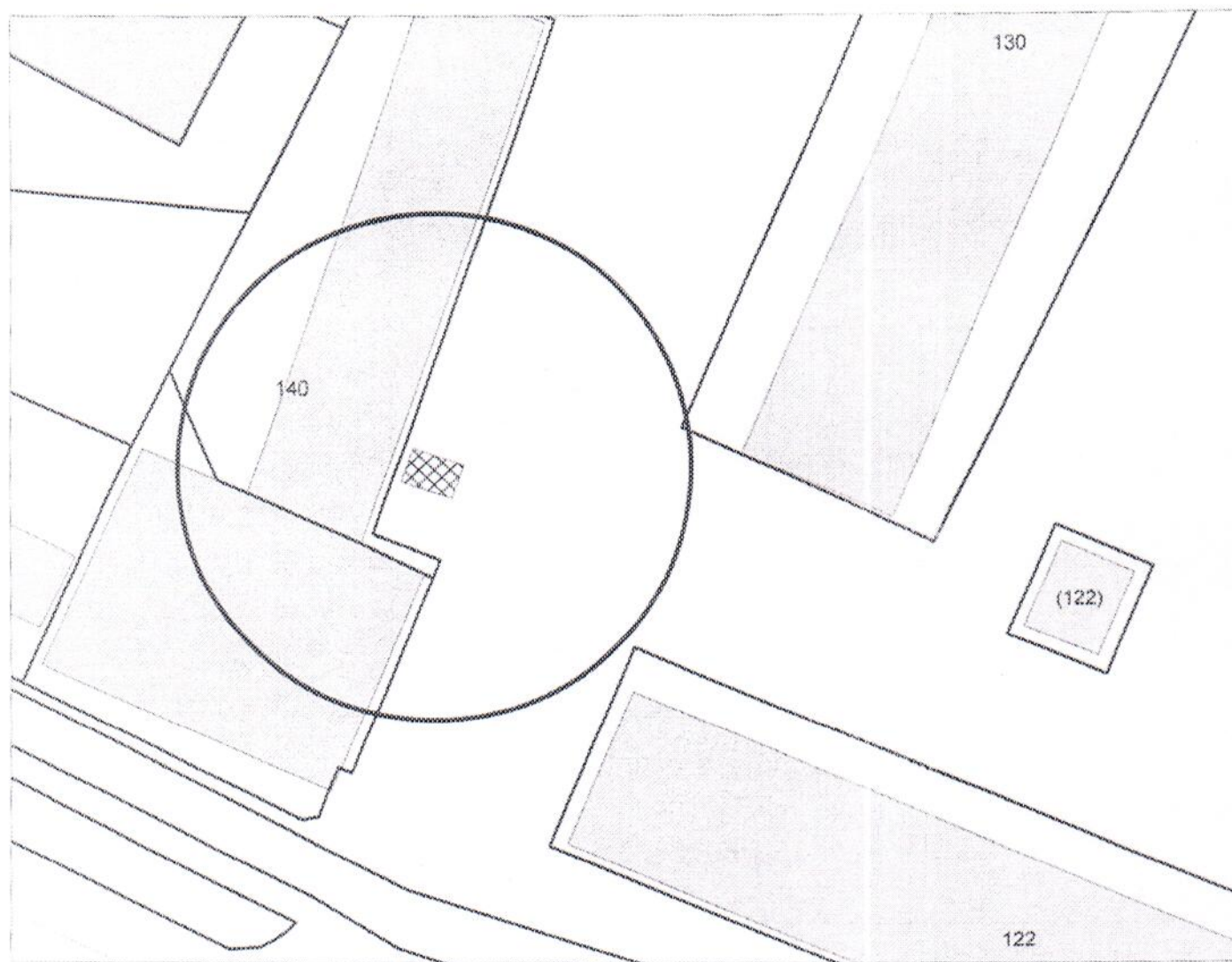
Карта - схема территории
размещения нестационарных объектов
по ул. Первомайская, 130
на топографическом плане М 1:500



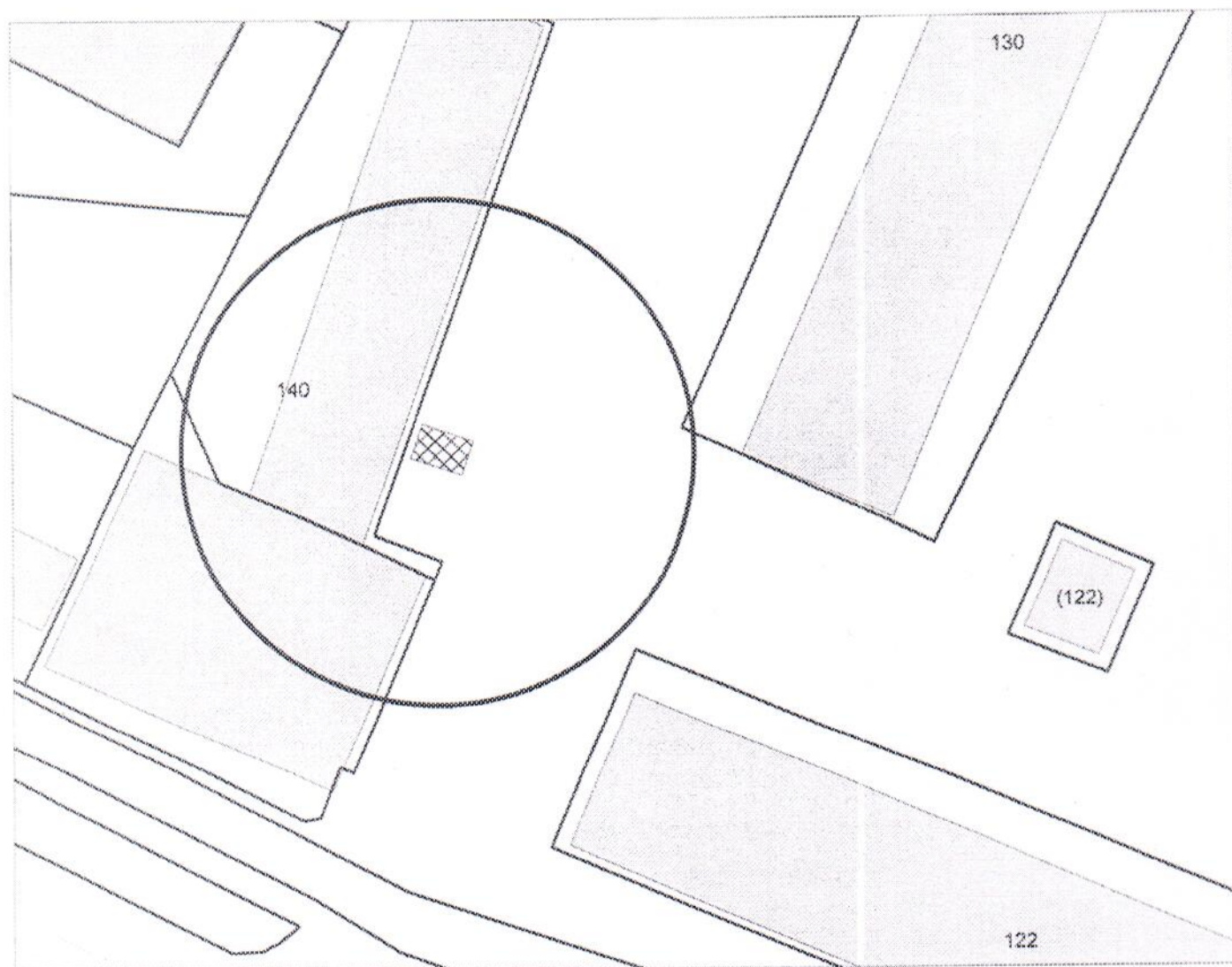
Карта - схема территории
размещения нестационарных объектов
по ул. Первомайская, 130
на топографическом плане М 1:500



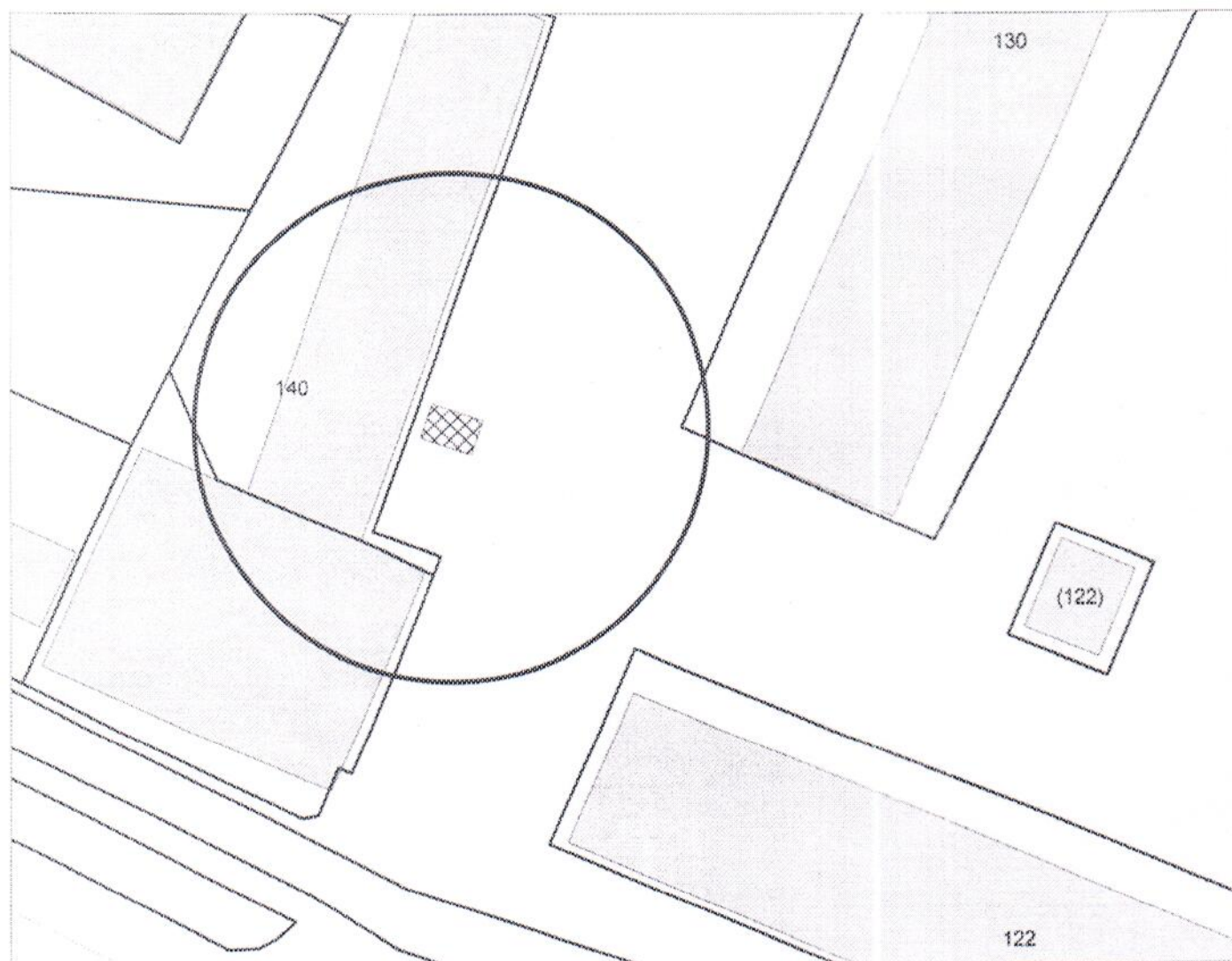
Карта-схема территории
размещения нестационарных объектов
по ул. Первомайская, 130
на топографическом плане
М 1:500



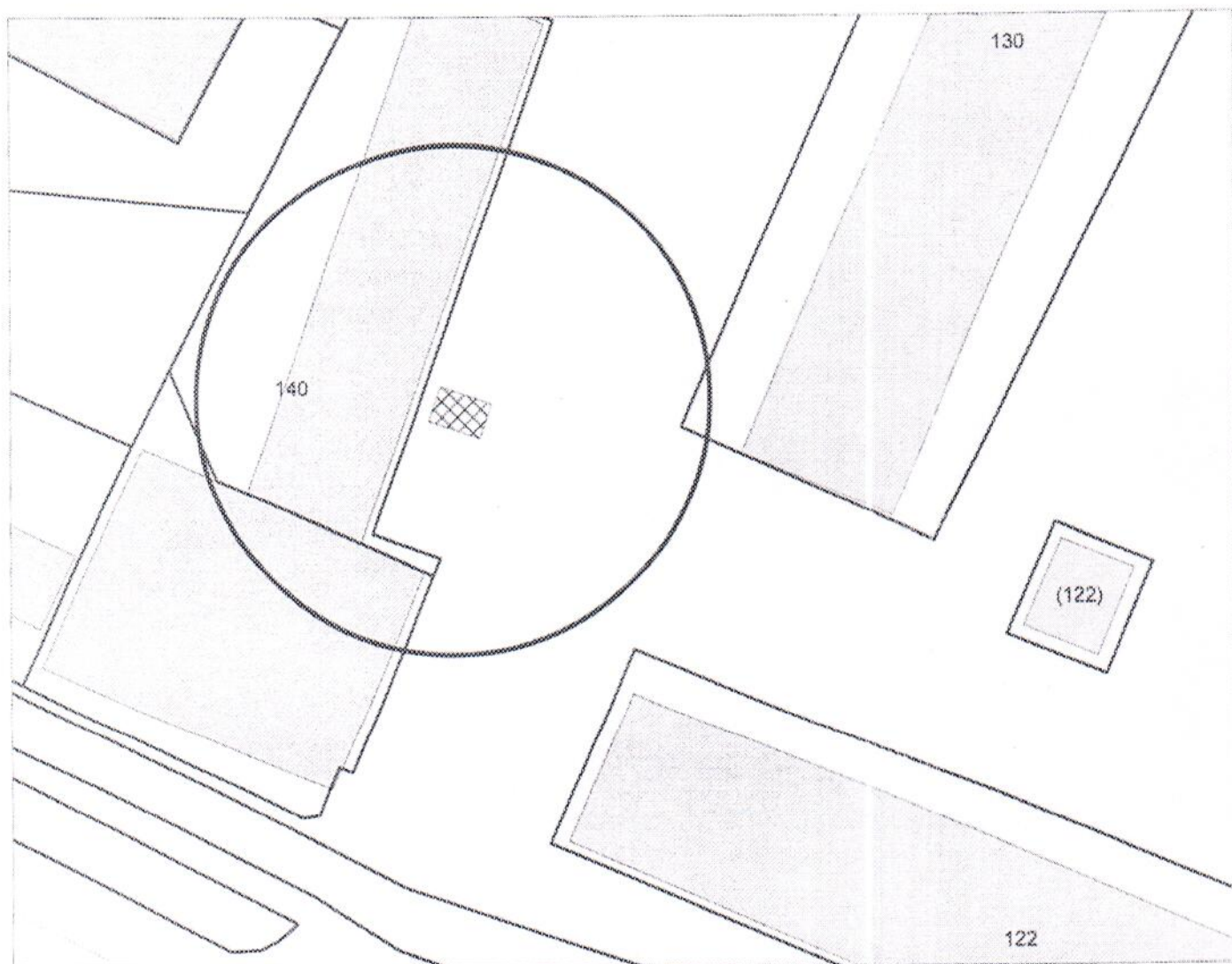
Карта-схема территории
размещения нестационарных объектов
по ул. Первомайская, 130
на топографическом плане
М 1:500



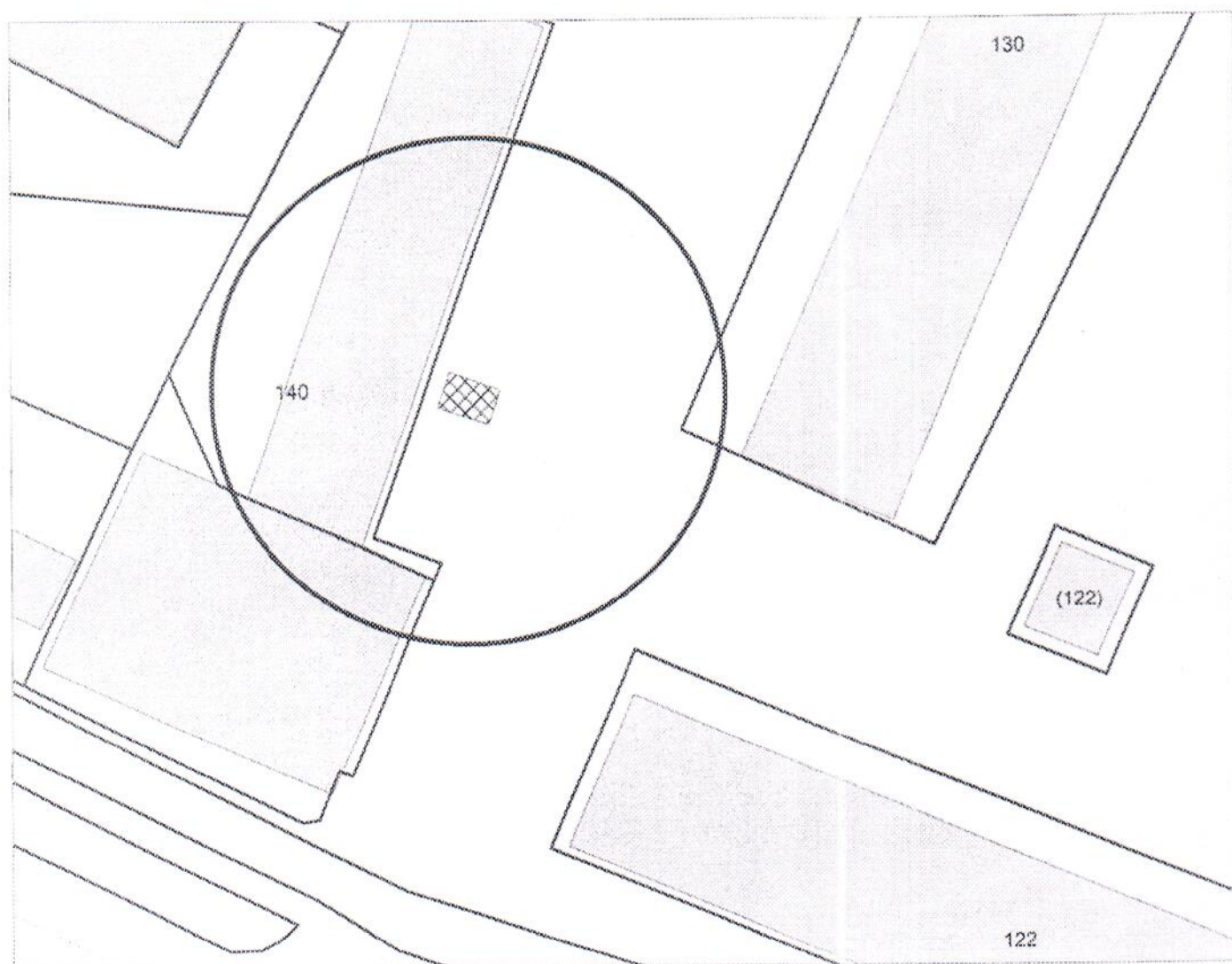
Карта-схема территории
размещения нестационарных объектов
по ул. Первомайская, 130
на топографическом плане
М 1:500



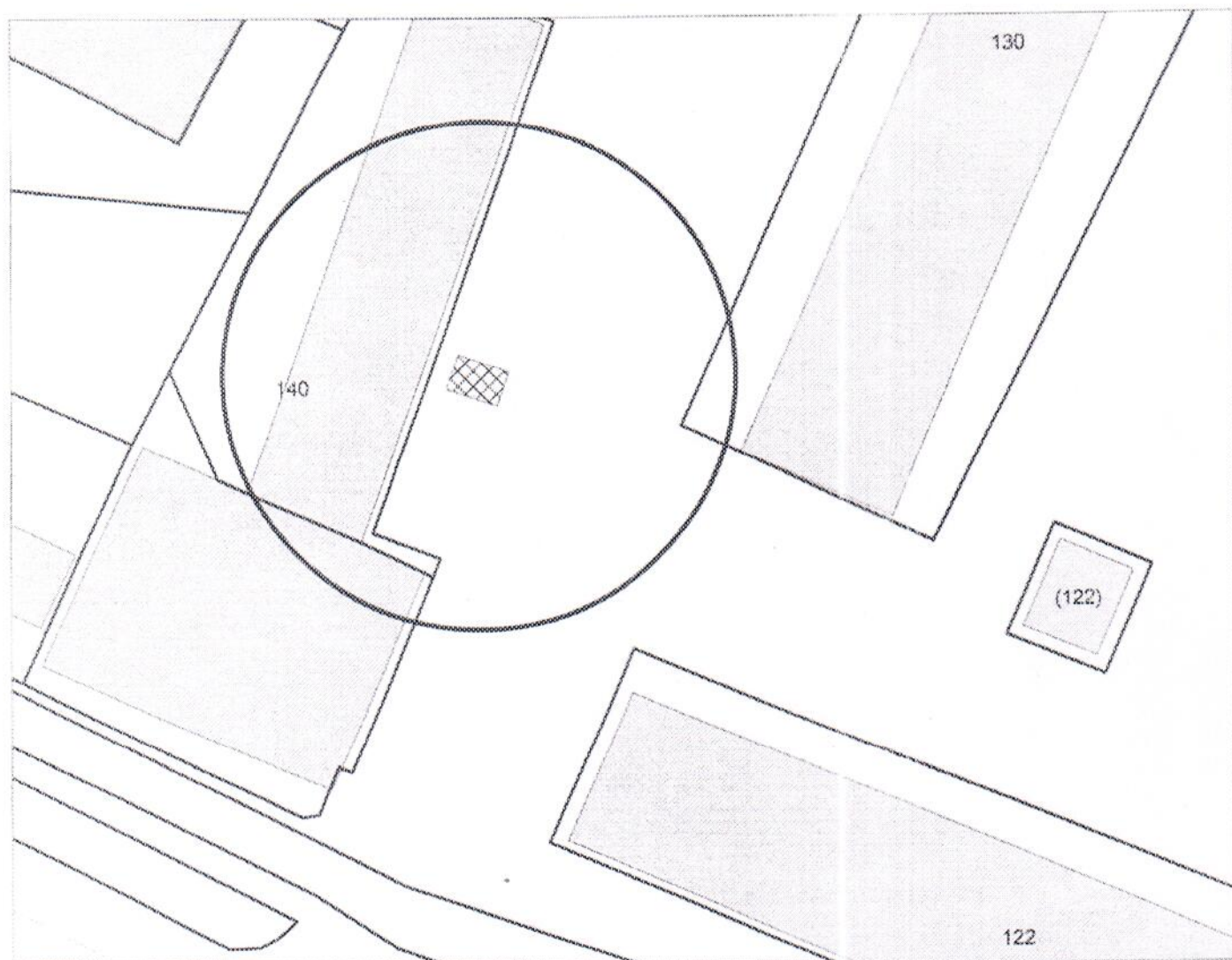
Карта-схема территории
размещения нестационарных объектов
по ул. Первомайская, 130
на топографическом плане
М 1:500



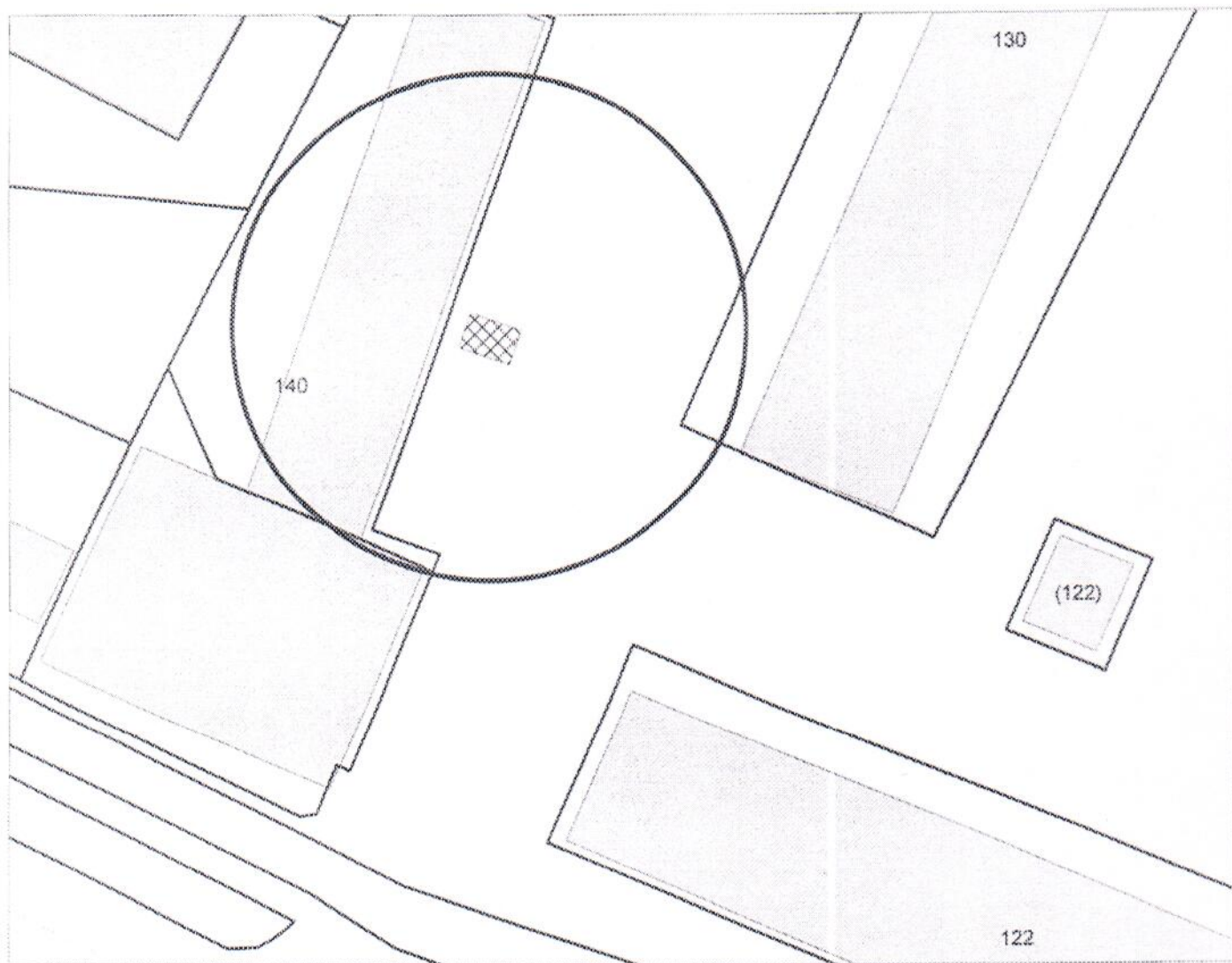
Карта-схема территории
размещения нестационарных объектов
по ул. Первомайская, 130
на топографическом плане
М 1:500



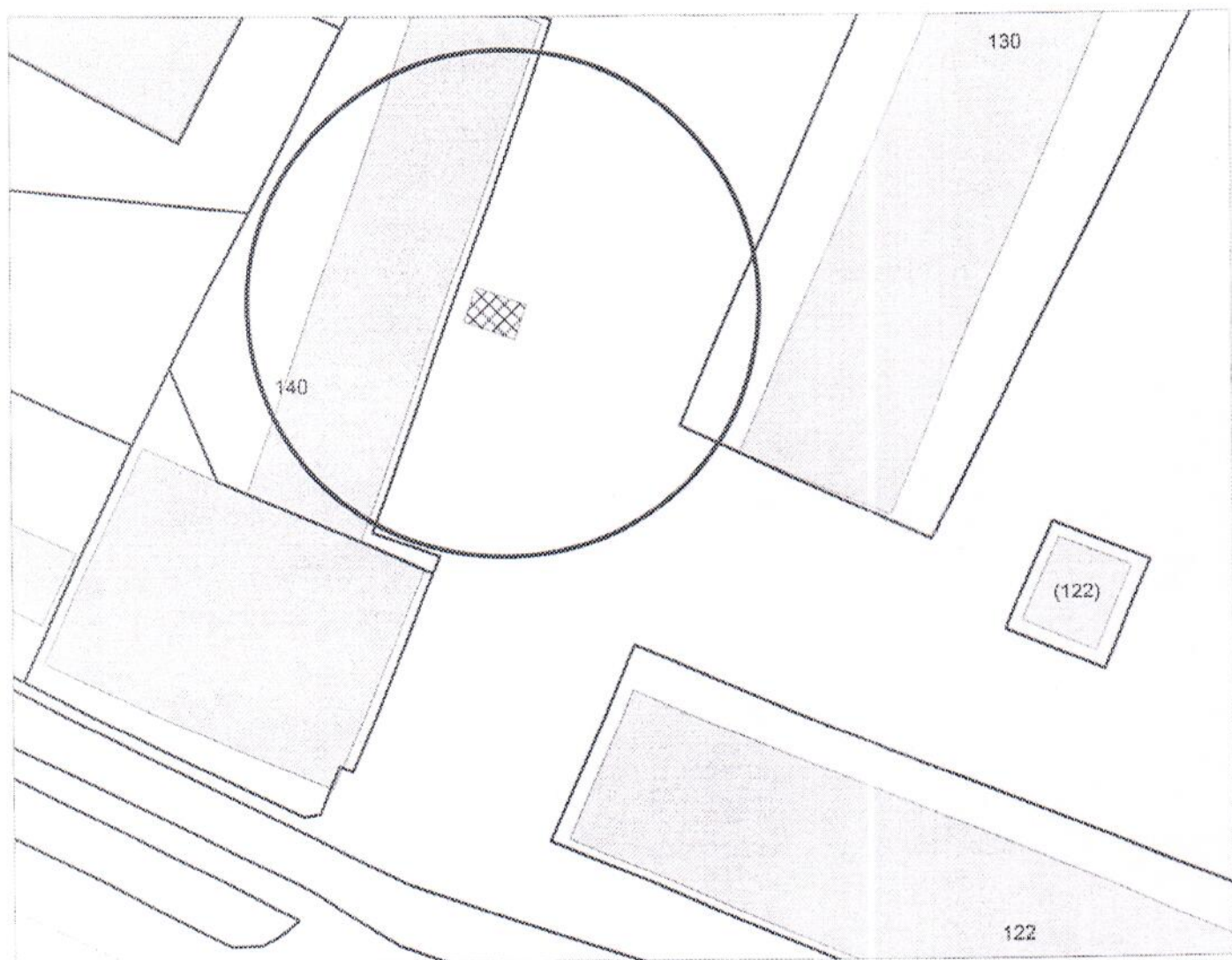
Карта-схема территории
размещения нестационарных объектов
по ул. Первомайская, 130
на топографическом плане
М 1:500



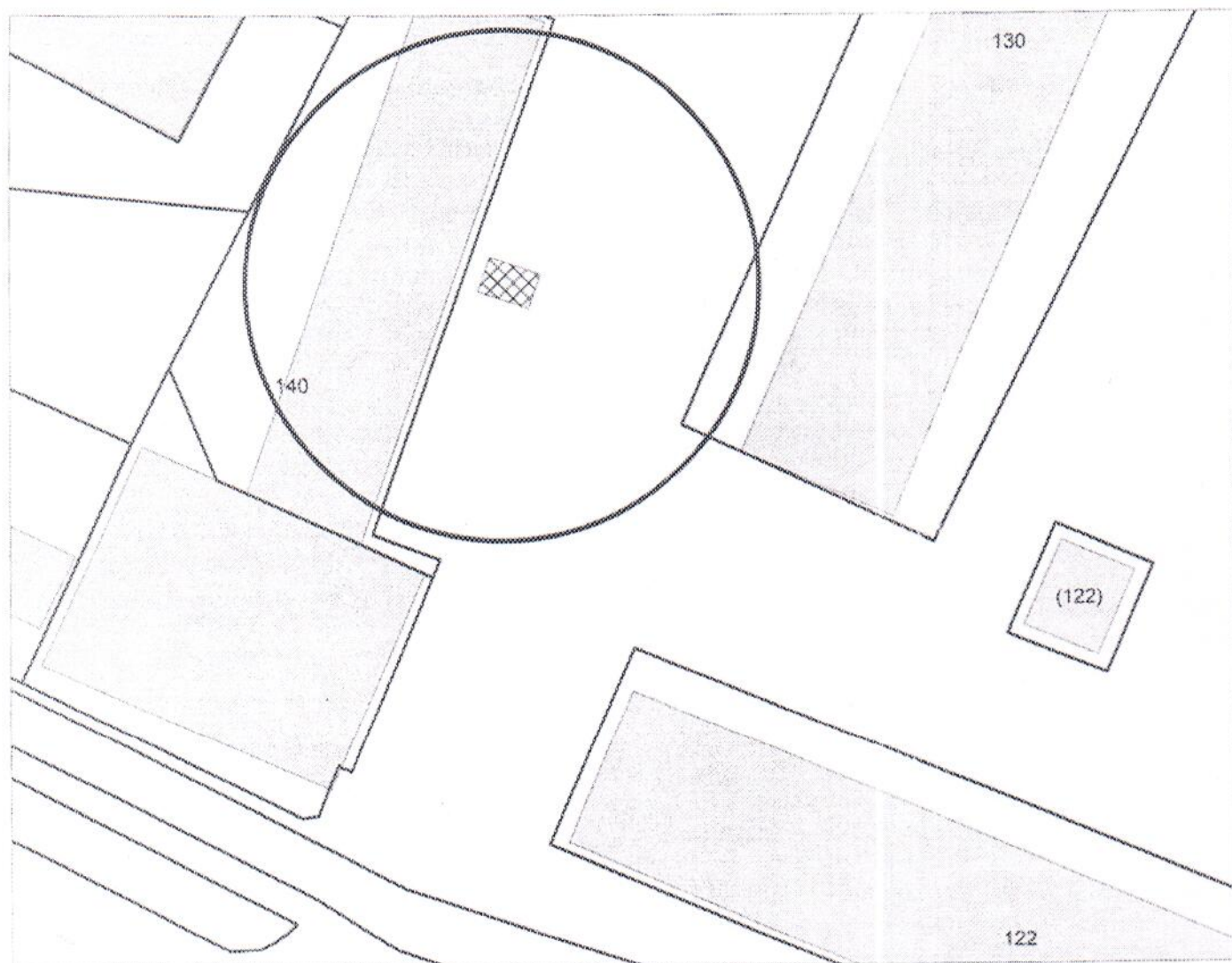
Карта-схема территории
размещения нестационарных объектов
по ул. Первомайская, 130
на топографическом плане
М 1:500



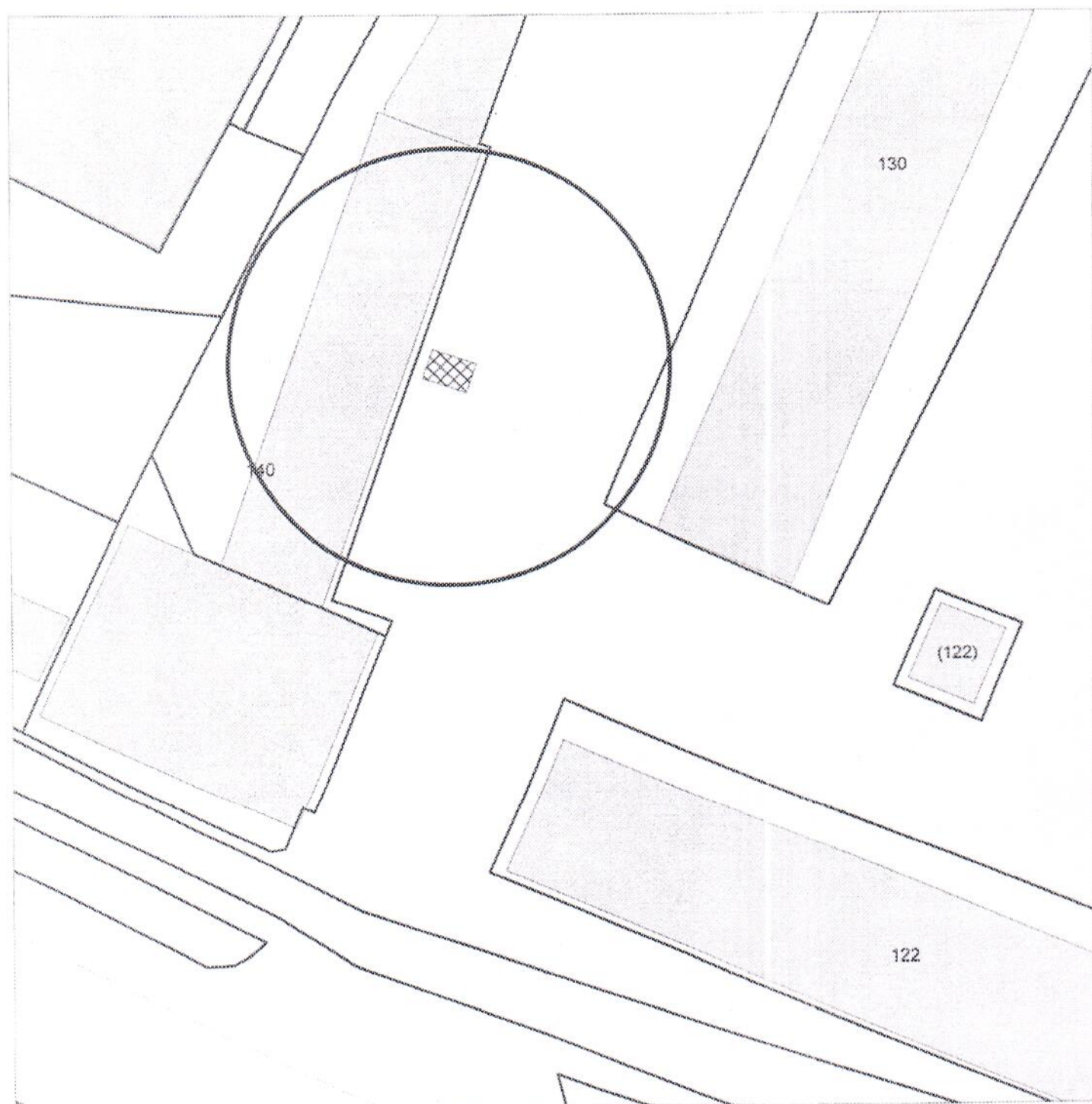
Карта-схема территории
размещения нестационарных объектов
по ул. Первомайская, 130
на топографическом плане
М 1:500



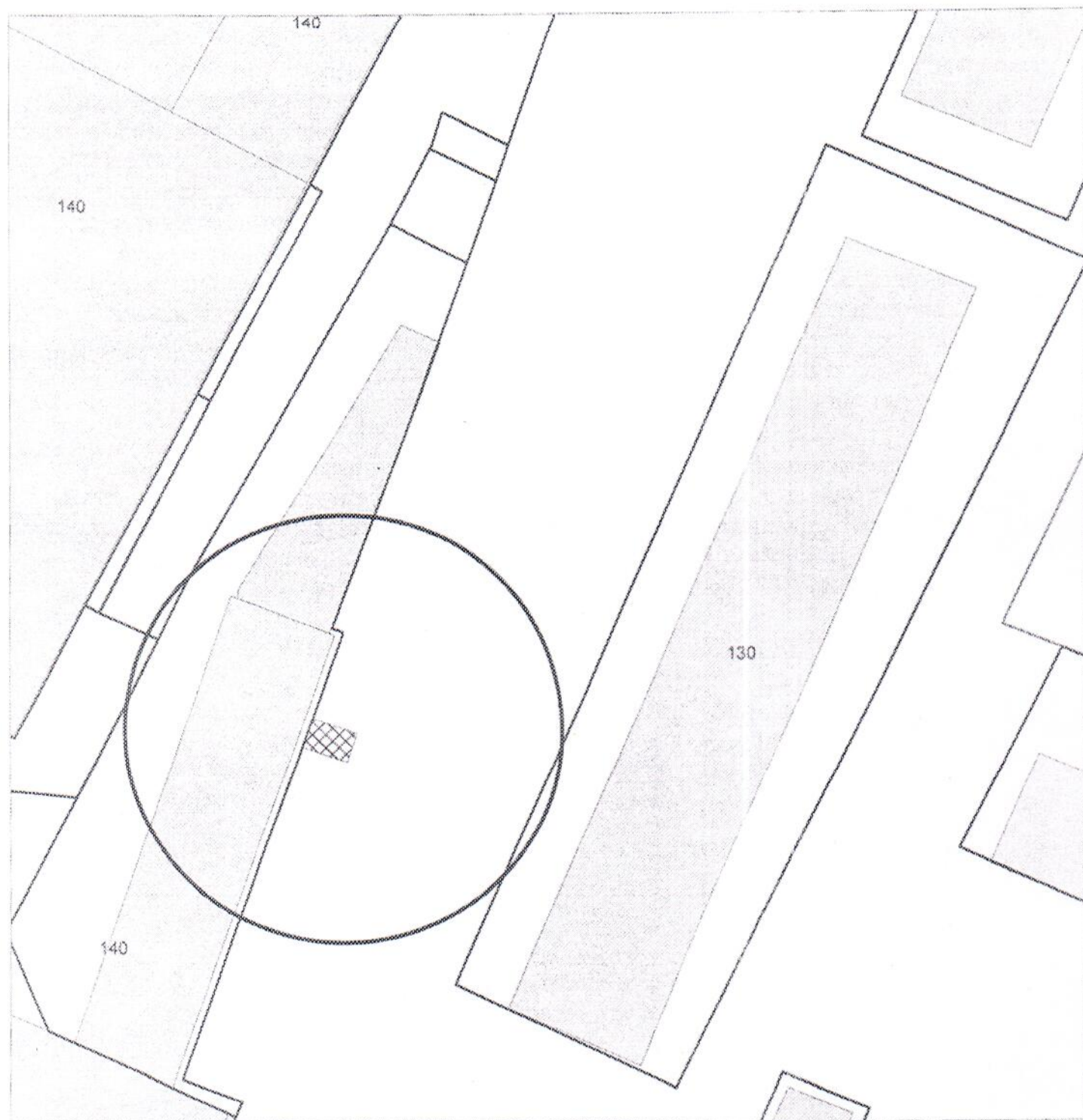
Карта-схема территории
размещения нестационарных объектов
по ул. Первомайская, 130
на топографическом плане
М 1:500



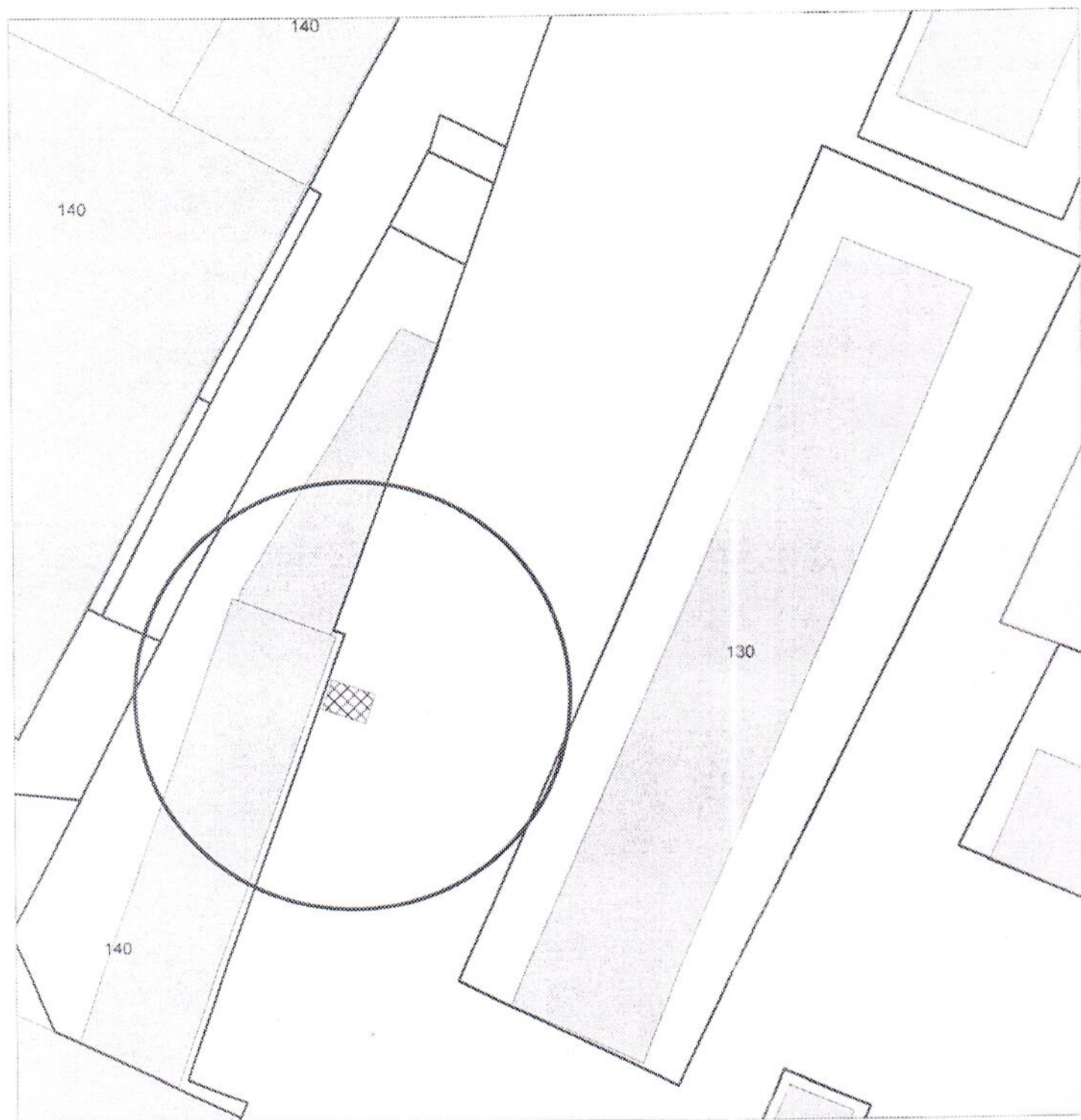
Карта-схема территории
размещения нестационарных объектов
по ул. Первомайская, 130
на топографическом плане
М 1:500



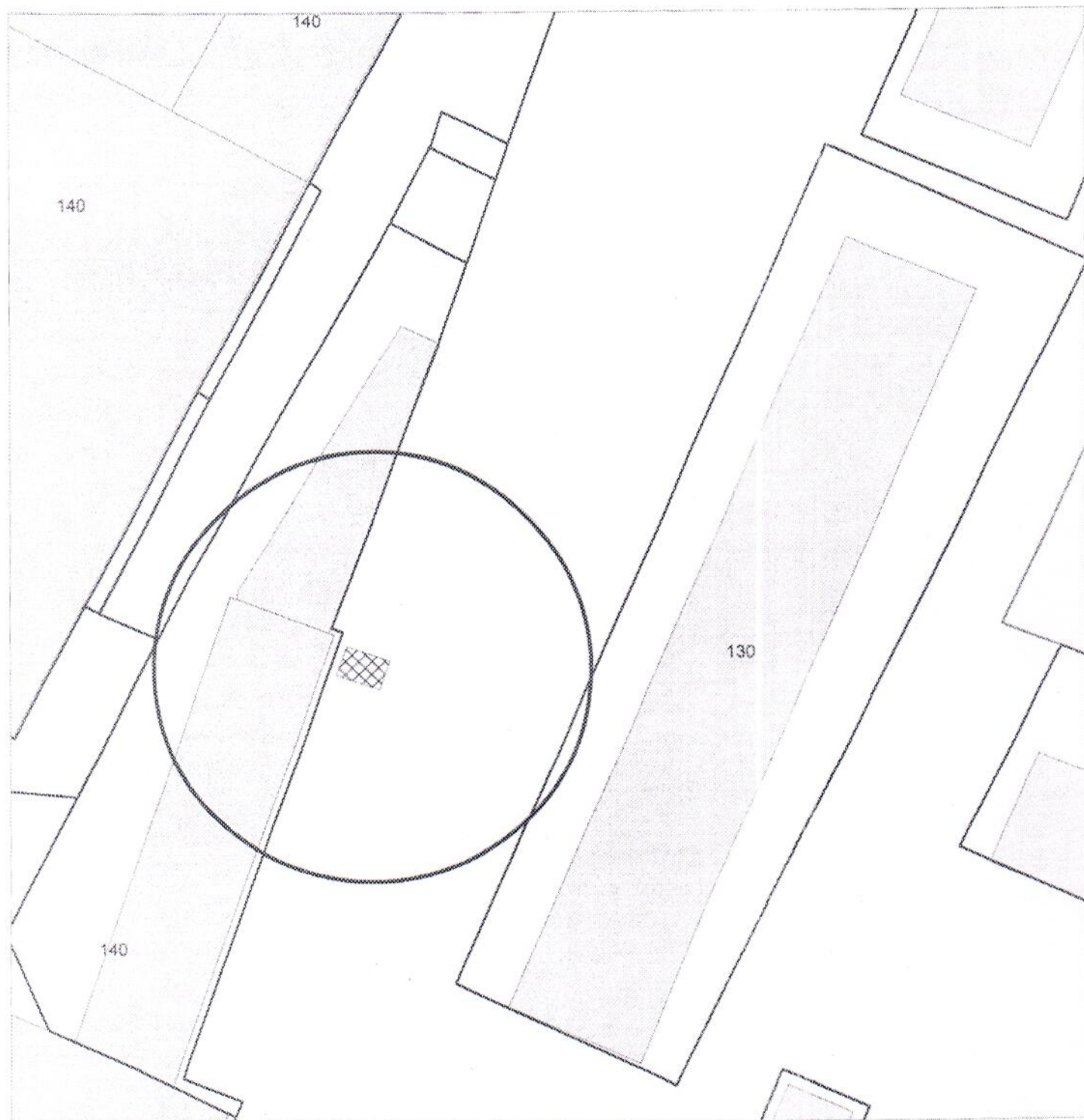
Карта-схема территории
размещения нестационарных объектов
по ул. Первомайская, 130
на топографическом плане
М 1:500



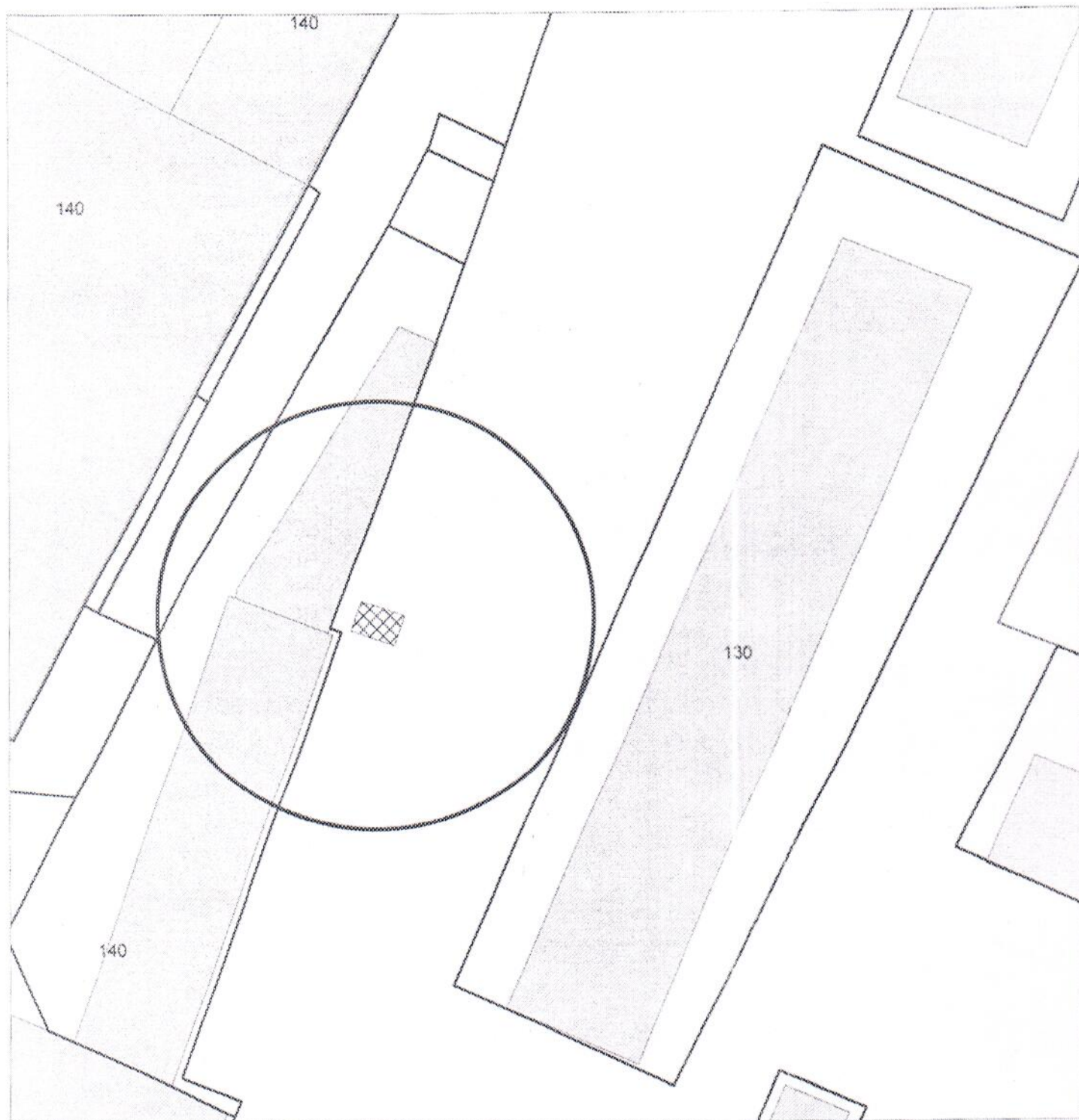
Карта-схема территории
размещения нестационарных объектов
по ул. Первомайская, 130
на топографическом плане
М 1:500



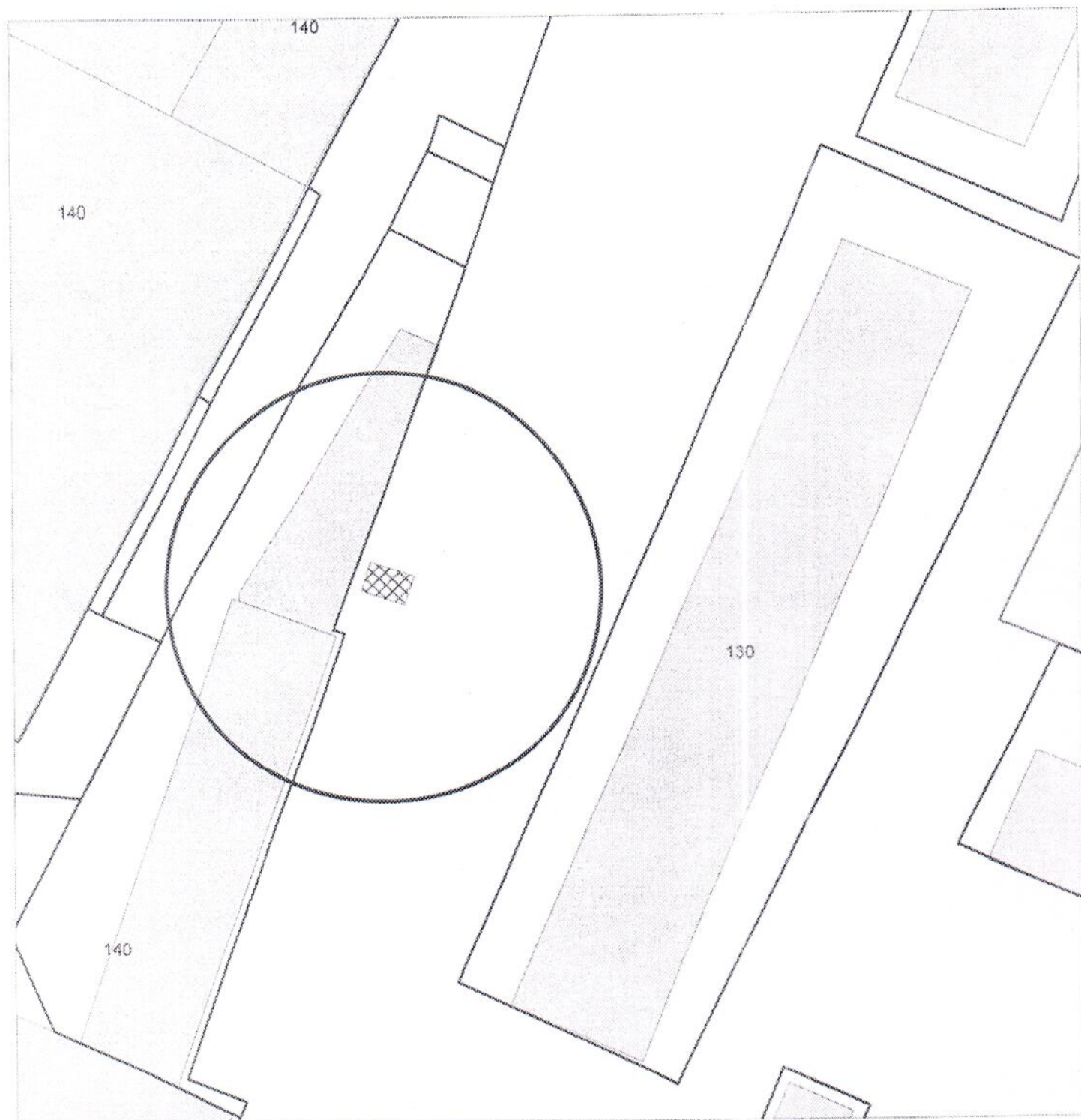
Карта-схема территории
размещения нестационарных объектов
по ул. Первомайская, 130
на топографическом плане
М 1:500



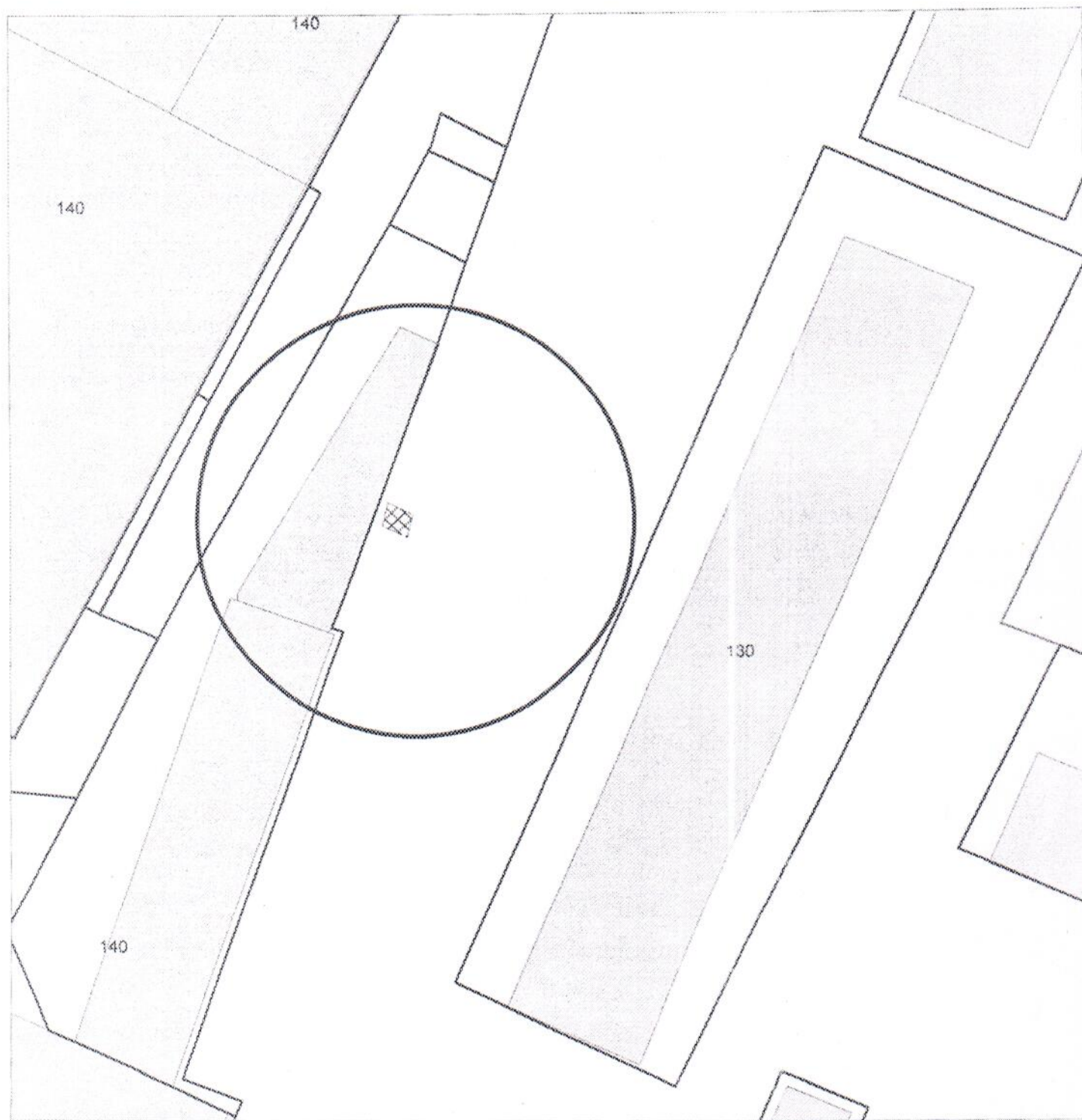
Карта-схема территории
размещения нестационарных объектов
по ул. Первомайская, 130
на топографическом плане
М 1:500



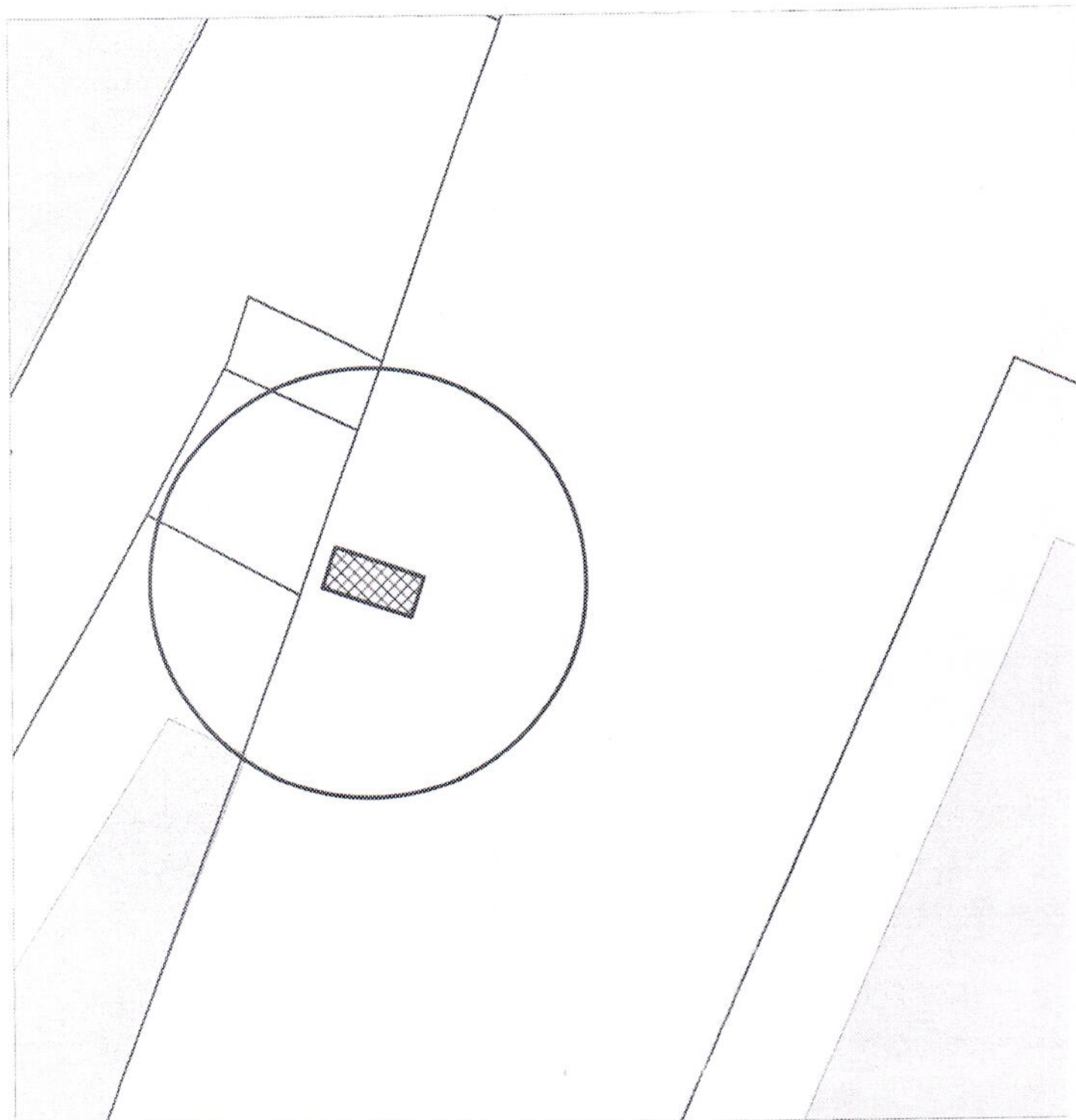
Карта-схема территории
размещения нестационарных объектов
по ул. Первомайская, 130
на топографическом плане
М 1:500



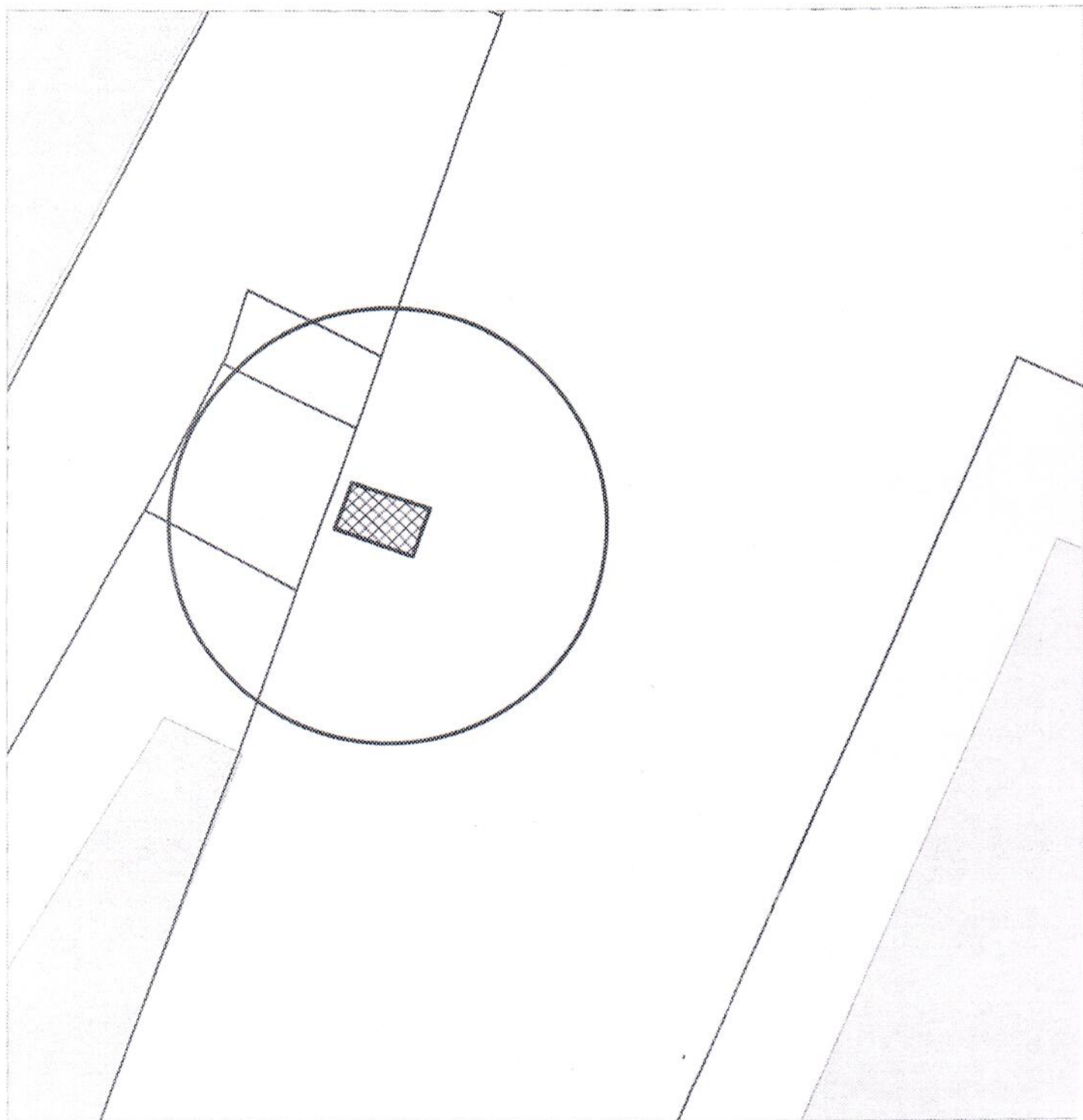
Карта-схема территории
размещения нестационарных объектов
по ул. Первомайская, 130
на топографическом плане
М 1:500



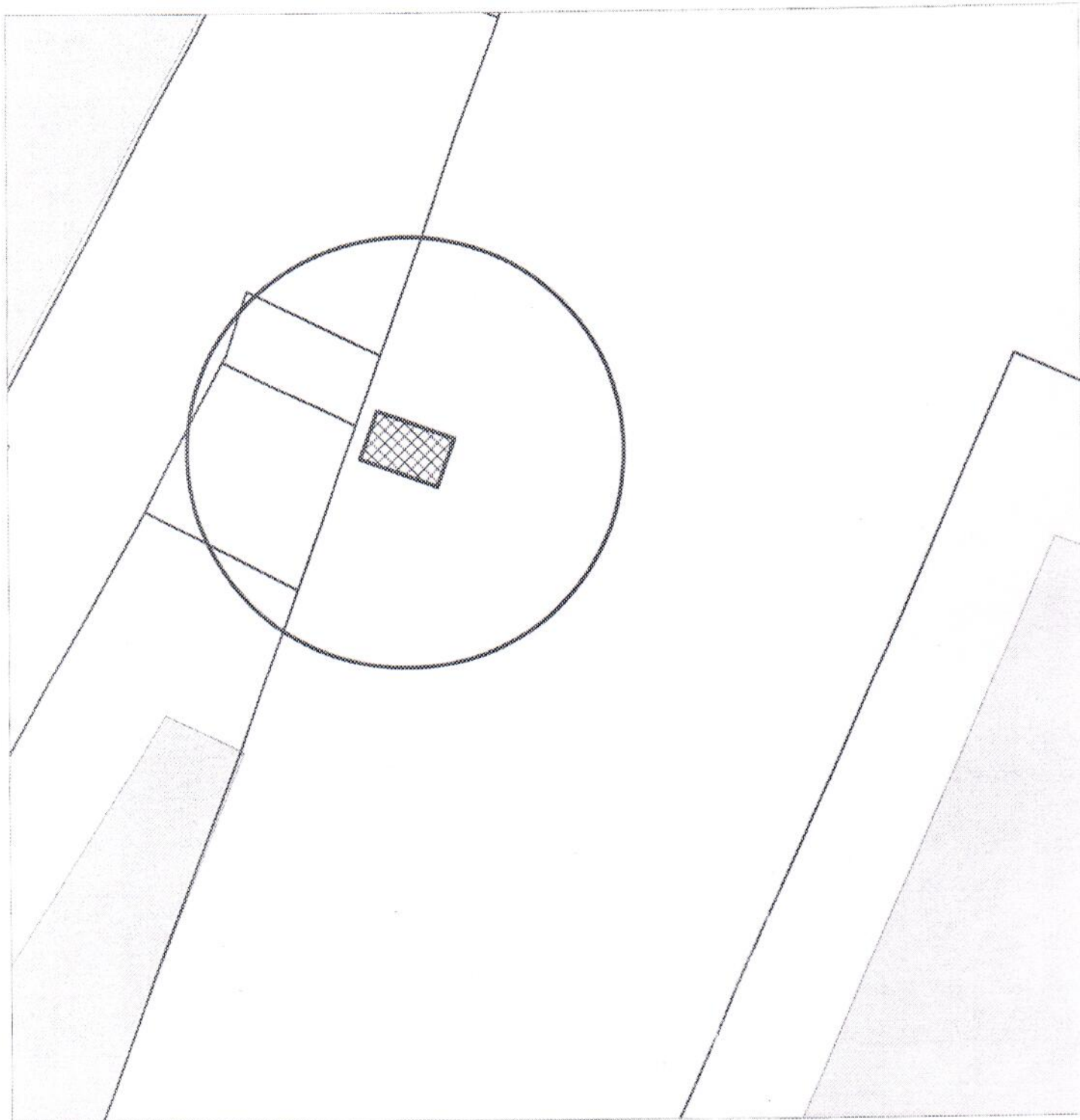
Карта-схема территории
размещения нестационарных объектов
по ул. Первомайская, 130
на топографическом плане
М 1:500



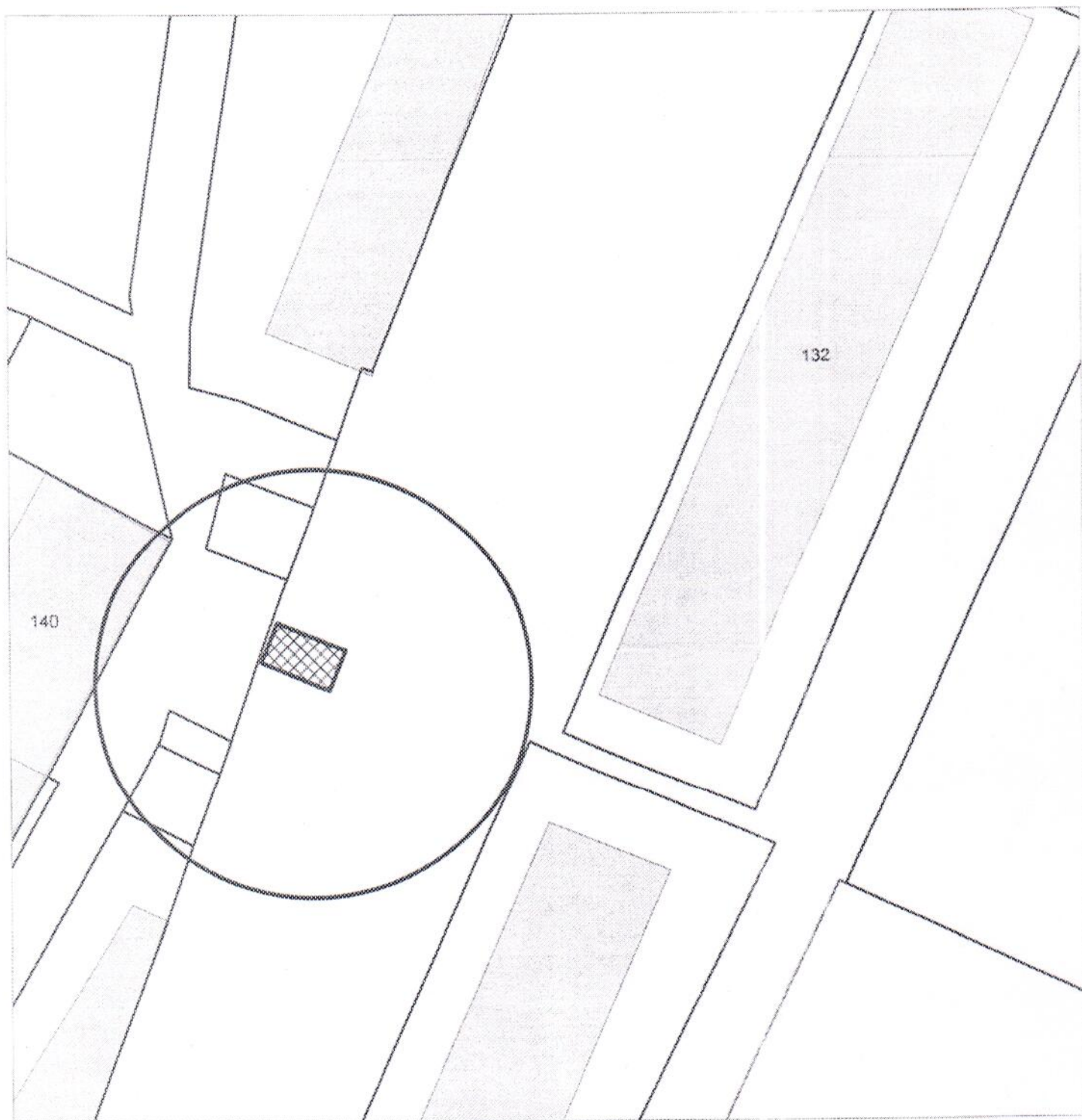
Карта-схема территории
размещения нестационарных объектов
по ул. Первомайская, 130
на топографическом плане
М 1:500



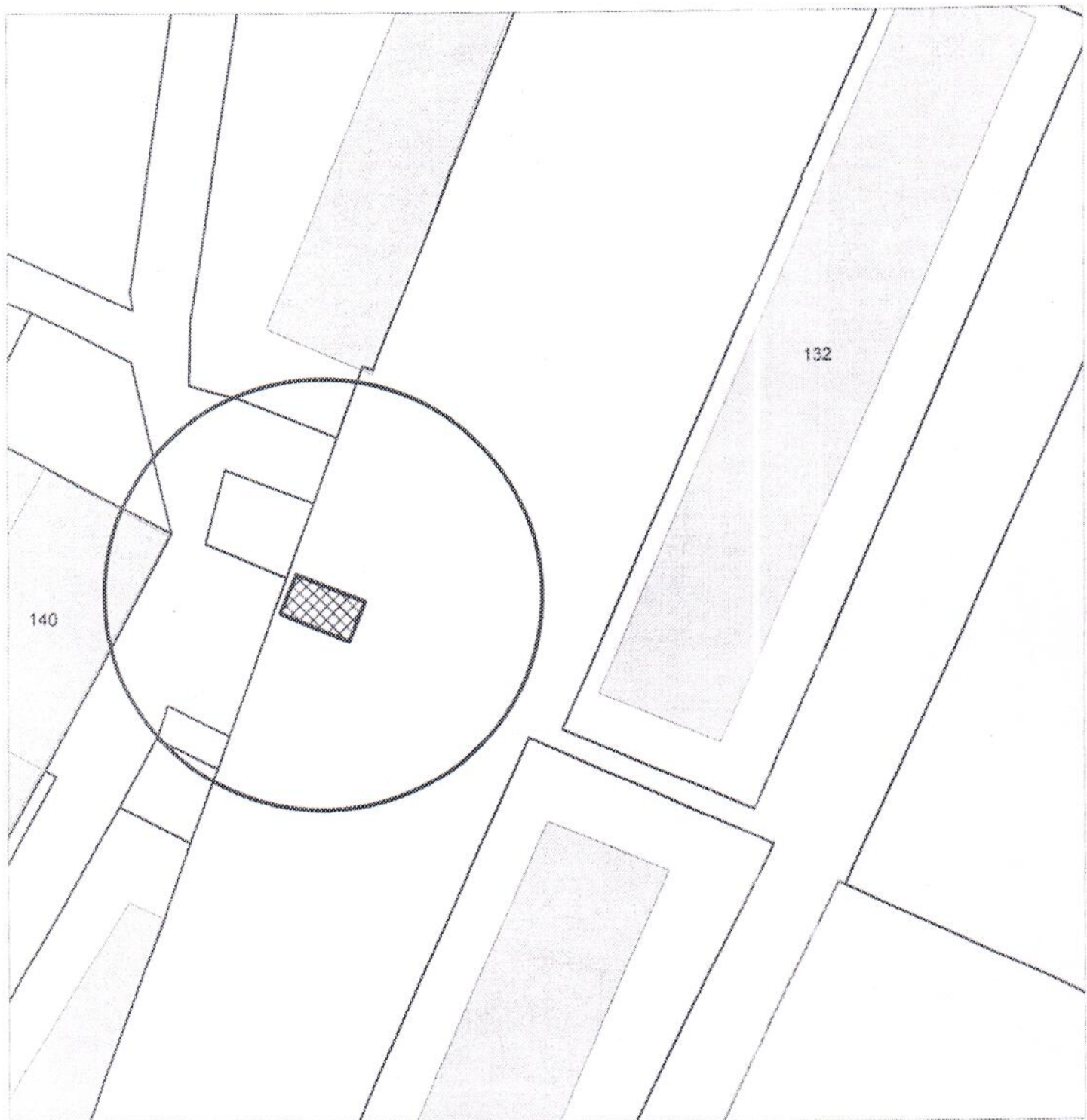
Карта-схема территории
размещения нестационарных объектов
по ул. Первомайская, 130
на топографическом плане
М 1:500



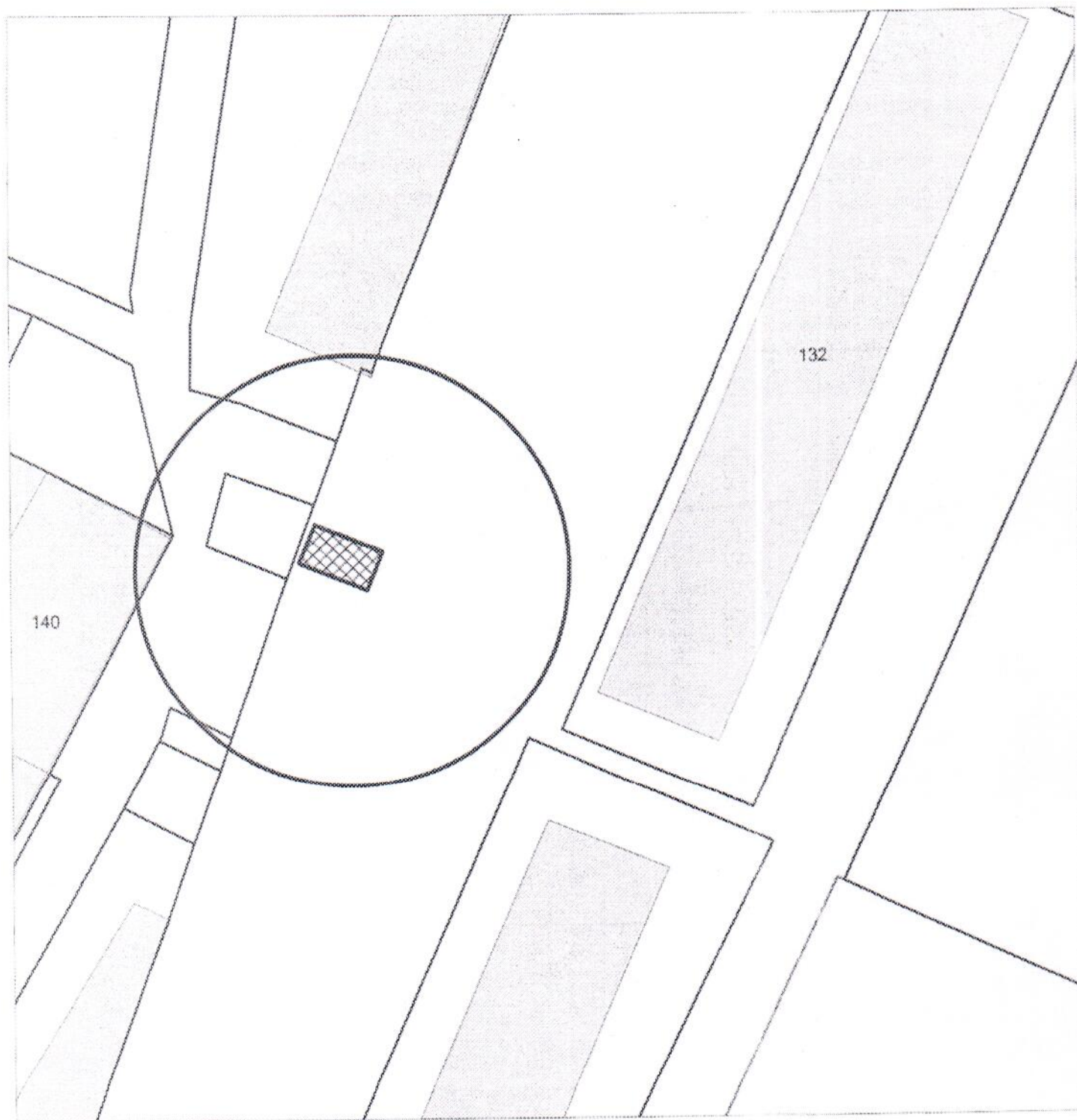
Карта-схема территории
размещения нестационарных объектов
по ул. Первомайская, 132
на топографическом плане
М 1:500



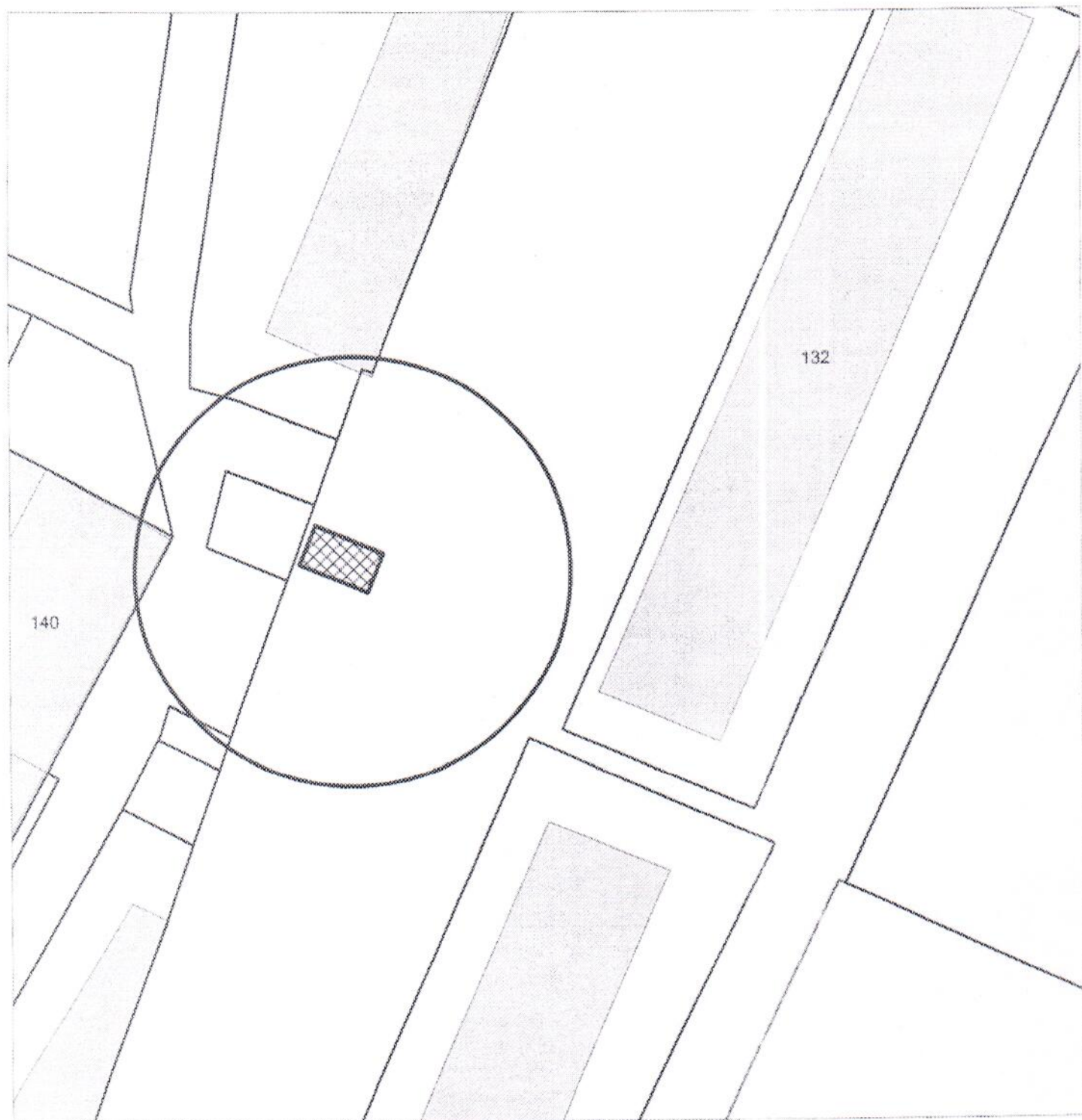
Карта-схема территории
размещения нестационарных объектов
по ул. Первомайская, 132
на топографическом плане
М 1:500



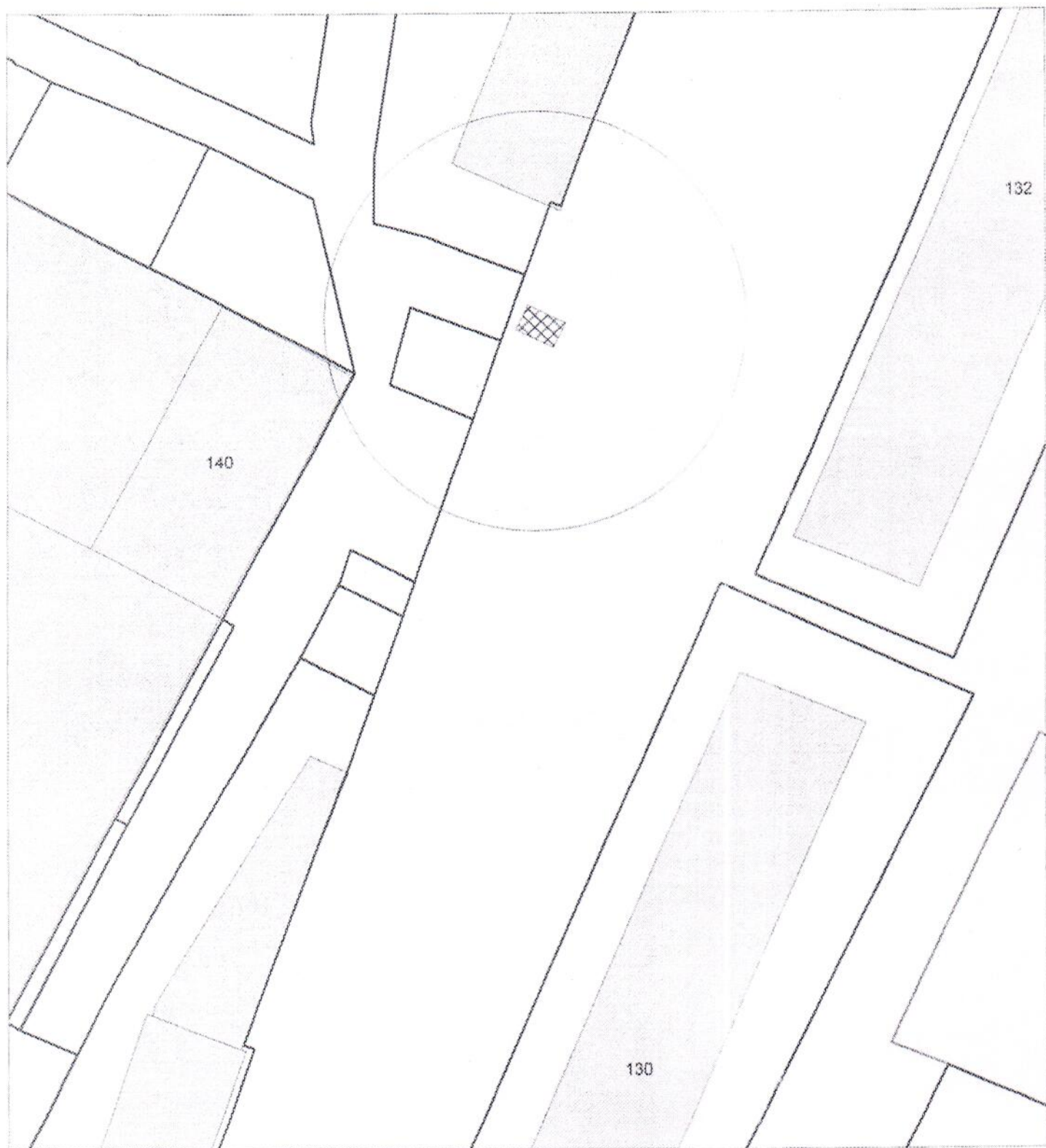
Карта-схема территории
размещения нестационарных объектов
по ул. Первомайская, 132
на топографическом плане
М 1:500



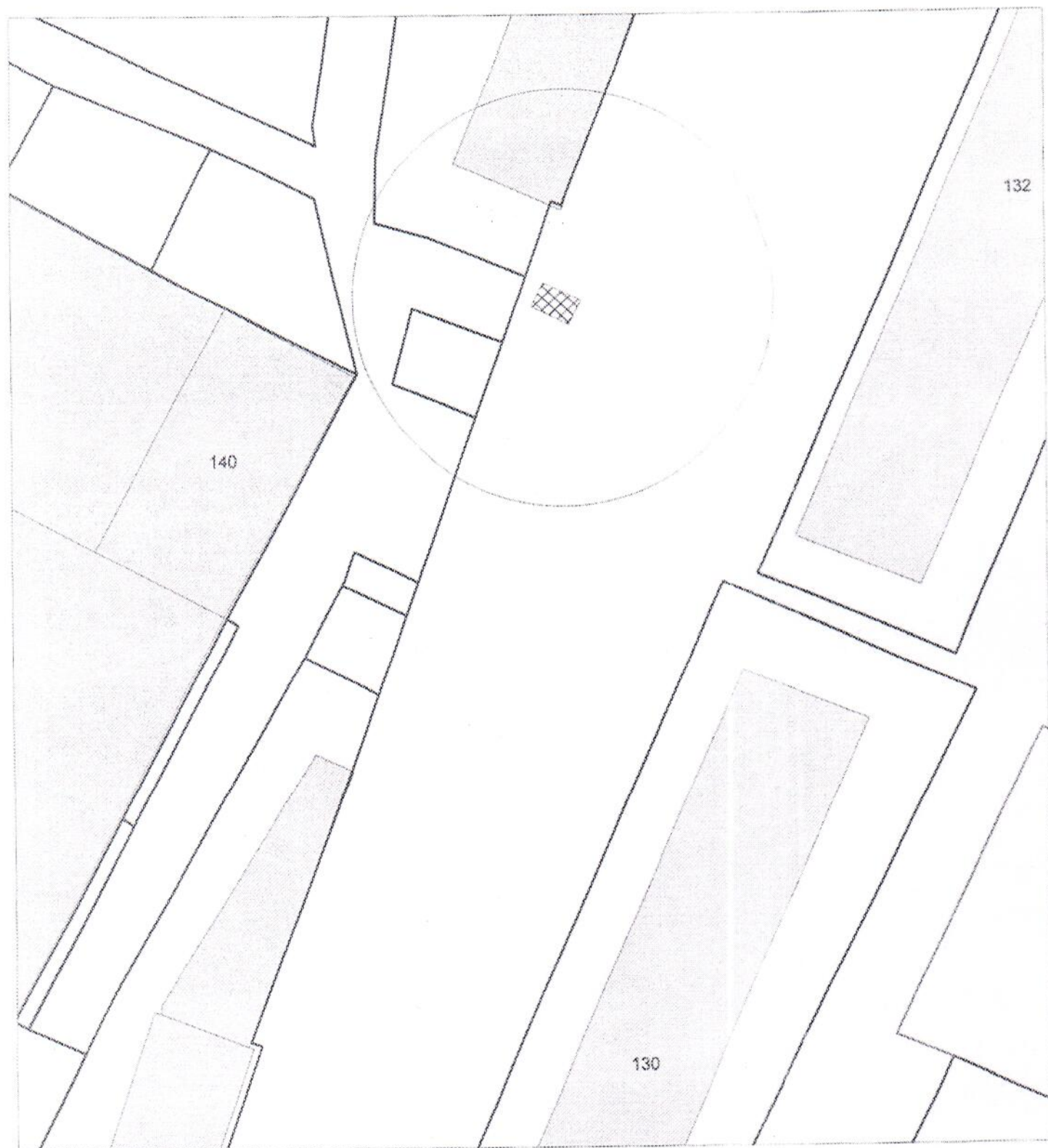
Карта-схема территории
размещения нестационарных объектов
по ул. Первомайская, 132
на топографическом плане
М 1:500



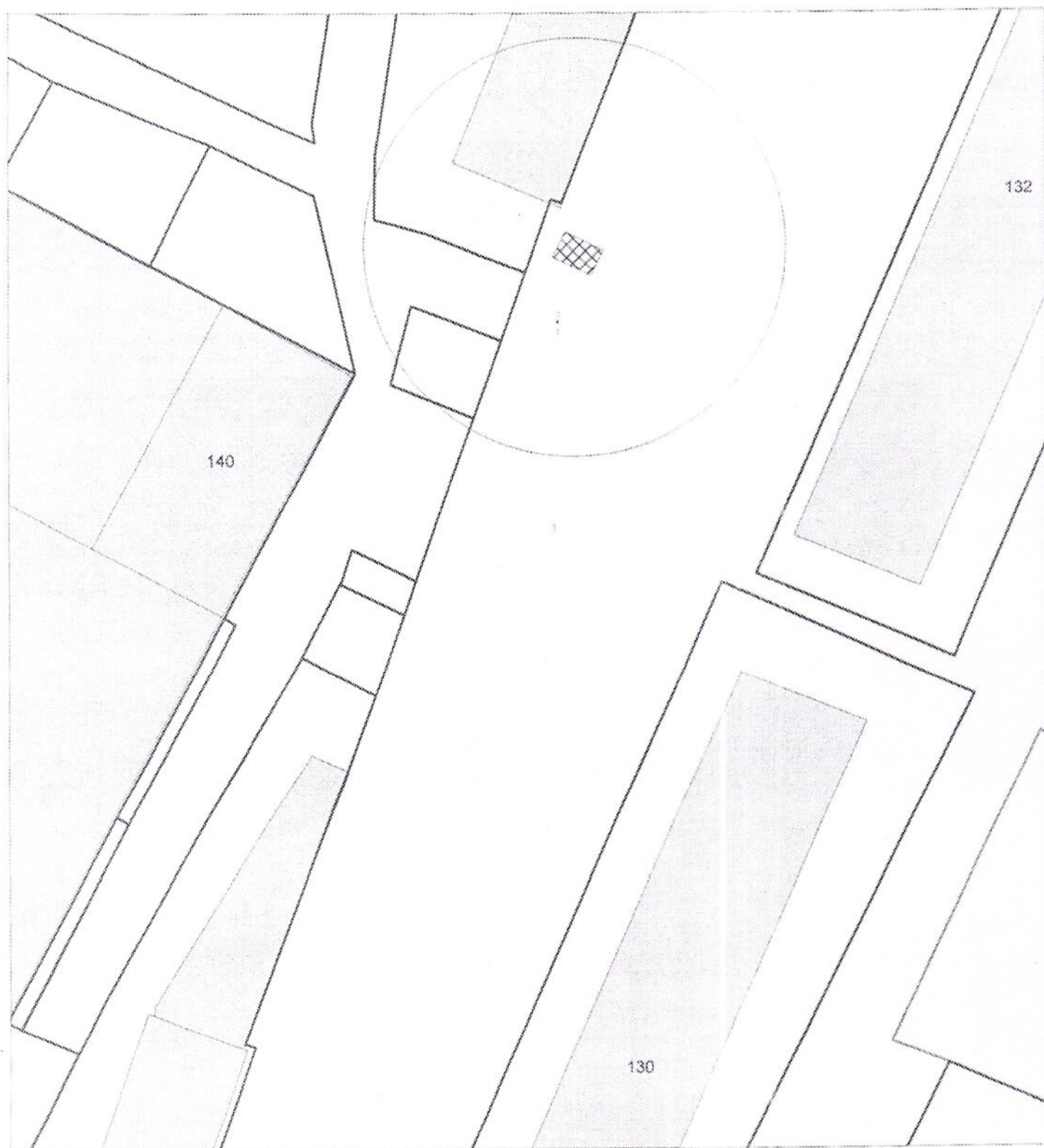
Карта-схема территории
размещения нестационарных объектов по ул. Первомайская, 132
на топографическом плане
М 1:500



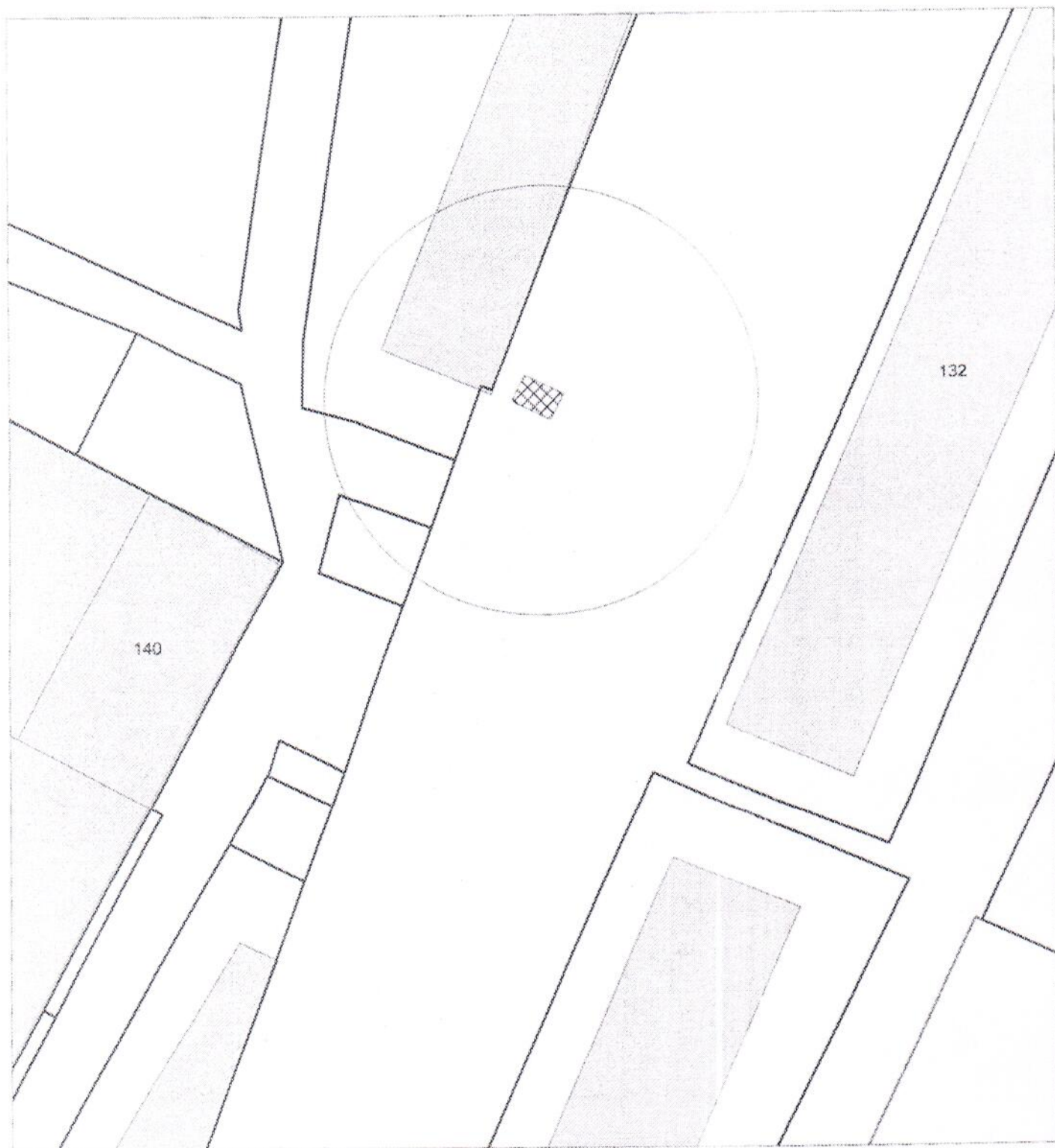
Карта-схема территории
размещения нестационарных объектов по ул. Первомайская, 132
на топографическом плане
М 1:500



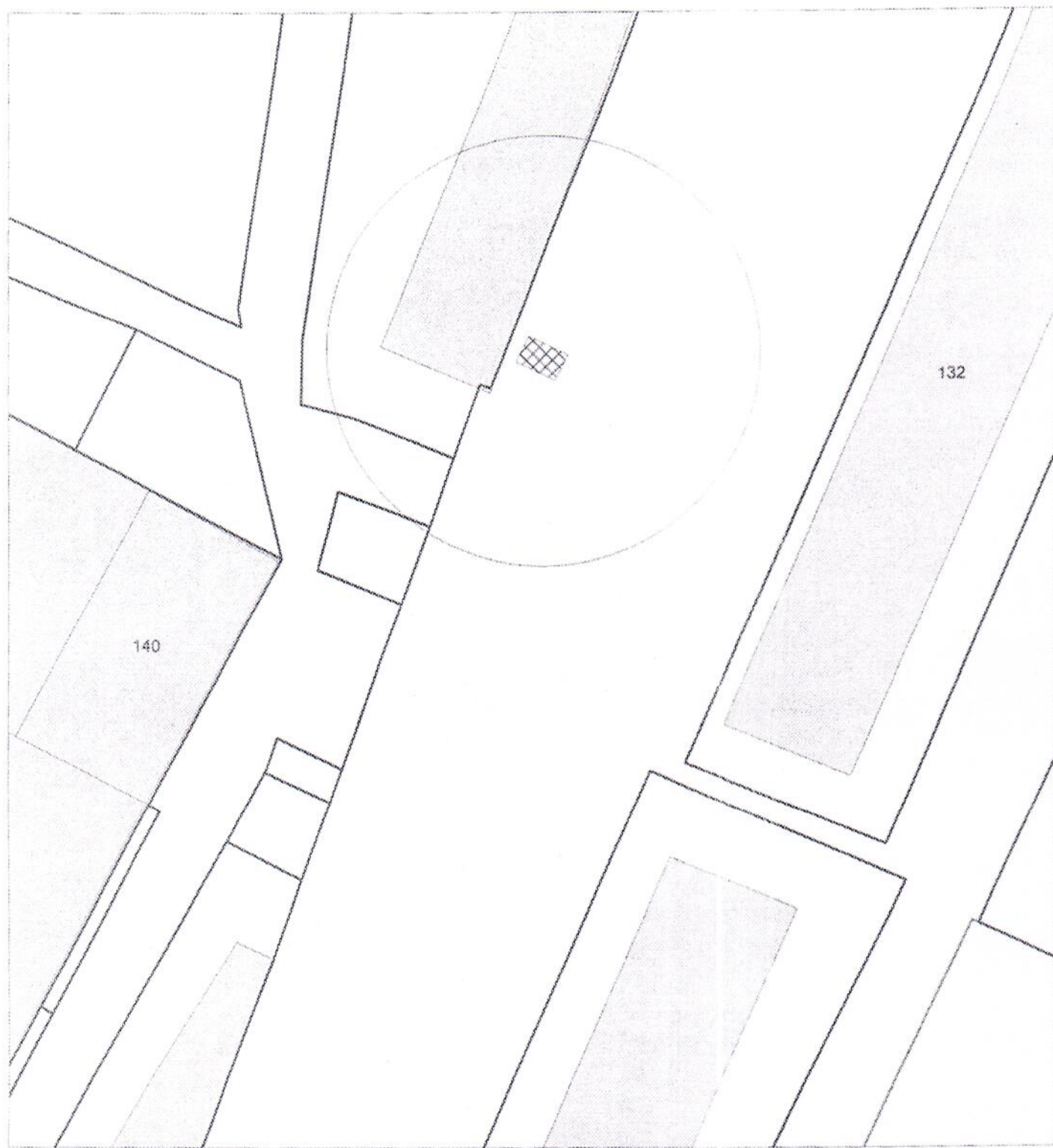
Карта-схема территории
размещения нестационарных объектов по ул. Первомайская, 132
на топографическом плане
М 1:500



Карта-схема территории
размещения нестационарных объектов по ул. Первомайская, 132
на топографическом плане
М 1:500



Карта-схема территории
размещения нестационарных объектов по ул. Первомайская, 132
на топографическом плане
М 1:500



Карта-схема территории по адресному ориентиру:
г. Новосибирск, ул. Софийская, (1/1)
На топографическом плане в масштабе М 1:500

