

## **Информация о последствиях самовольного размещения нестационарных объектов**

По результатам заседания комиссии по вопросам демонтажа самовольных нестационарных объектов на территории города Новосибирска от 04.12.2019 № 100 принято решение о демонтаже самовольных нестационарных объектов в пределах территорий, представленных на картах – схемах.

В соответствии с действующим Положением о нестационарных объектах на территории города Новосибирска, утвержденным решением Совета депутатов города Новосибирска от 29.04.2015 № 1336 (в редакции от 23.10.2019) (далее – Положение) в случае выявления повторного размещения самовольного нестационарного объекта в течение календарного года в пределах территории в радиусе 20 м от ранее демонтированного нестационарного объекта, указанной в карте-схеме территории, также в случае перемещения самовольного нестационарного объекта в пределах территории планируемого демонтажа и (или) если внешний вид его, в том числе размер, изменен, администрацией района (округом по районам) города Новосибирска (далее – администрация района (округ по районам)) составляется акт о выявлении самовольного нестационарного объекта (далее – акт о выявлении). На основании такого акта о выявлении департамент промышленности, инноваций и предпринимательства мэрии города Новосибирска, администрации районов (округ по районам) обеспечивают повторный демонтаж самовольного нестационарного объекта без совершения действий, предусмотренных пунктами 6.6 – 6.8 Положения.

---

# Карта – схема территории № 24

по адресному ориентиру ул. Сухарная, 96/2

на топографическом плане М 1:1500

(к информации о последствиях самовольного размещения нестационарных объектов на территории города Новосибирска)

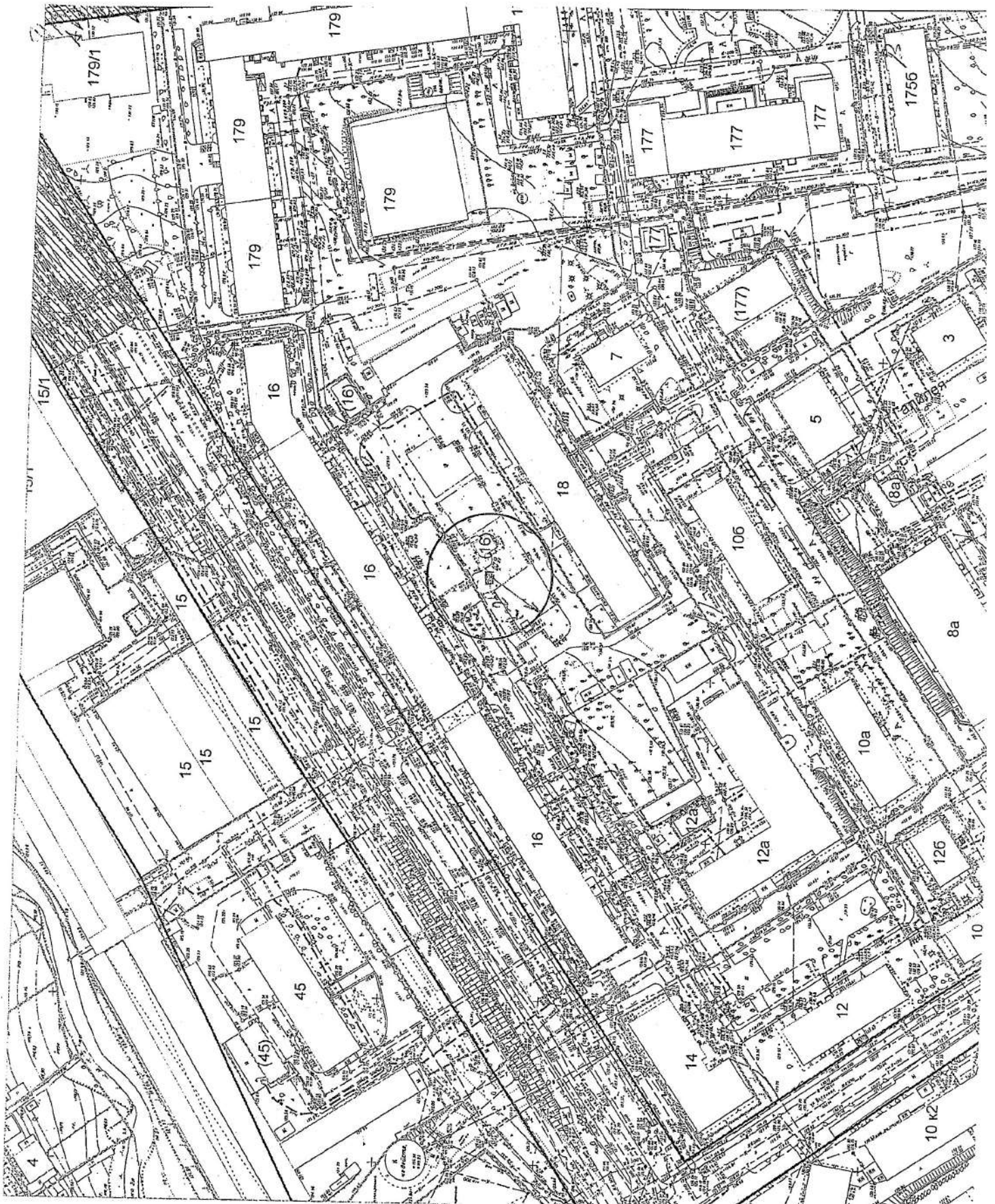


# Карта – схема территории № 25

по адресному ориентиру ул. Весенняя, 16

на топографическом плане М 1:1500

(к информации о последствиях самовольного размещения нестационарных объектов на территории города Новосибирска)



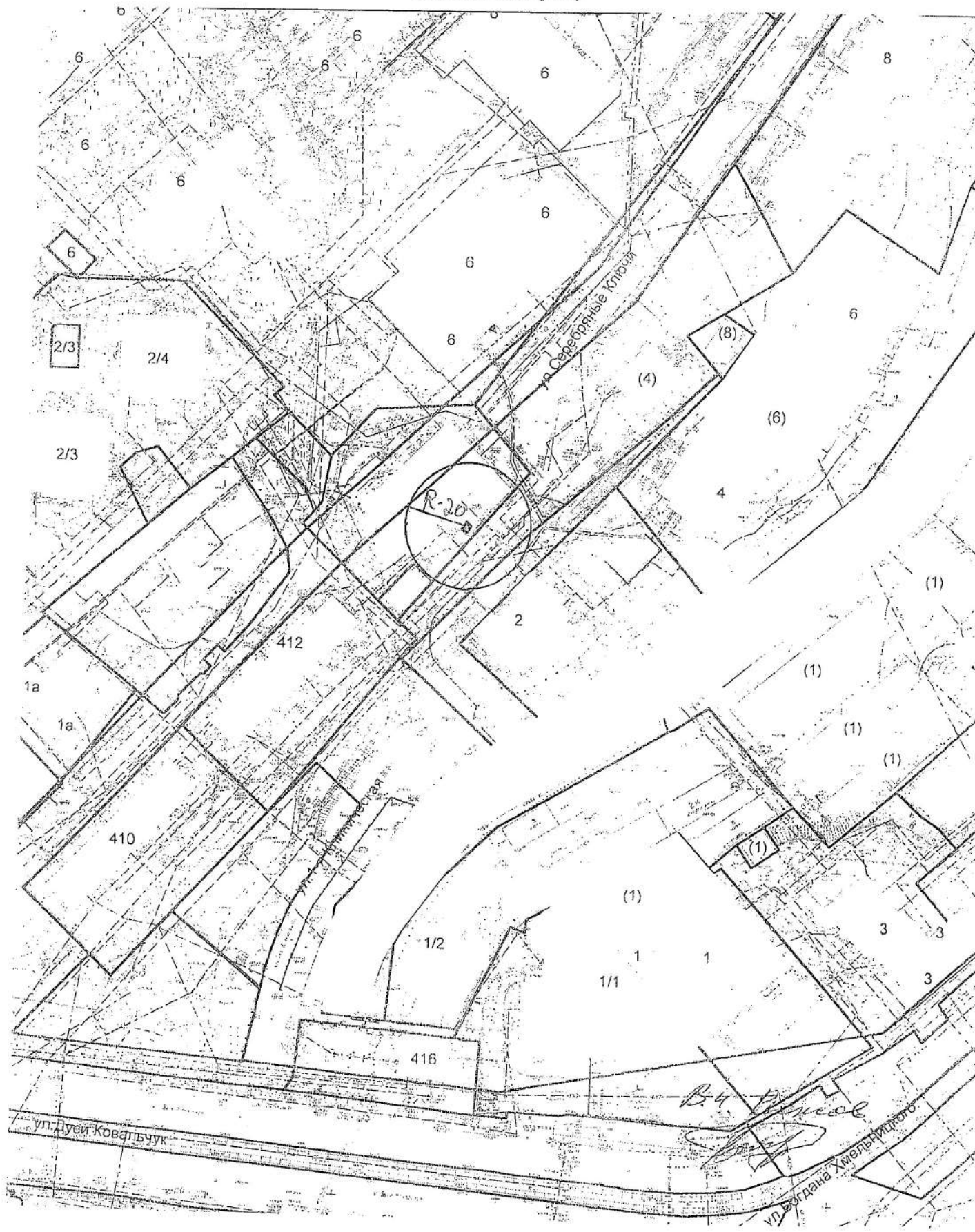


# Карта – схема территории № 26

по адресному ориентиру ул. Серебряные ключи, 2

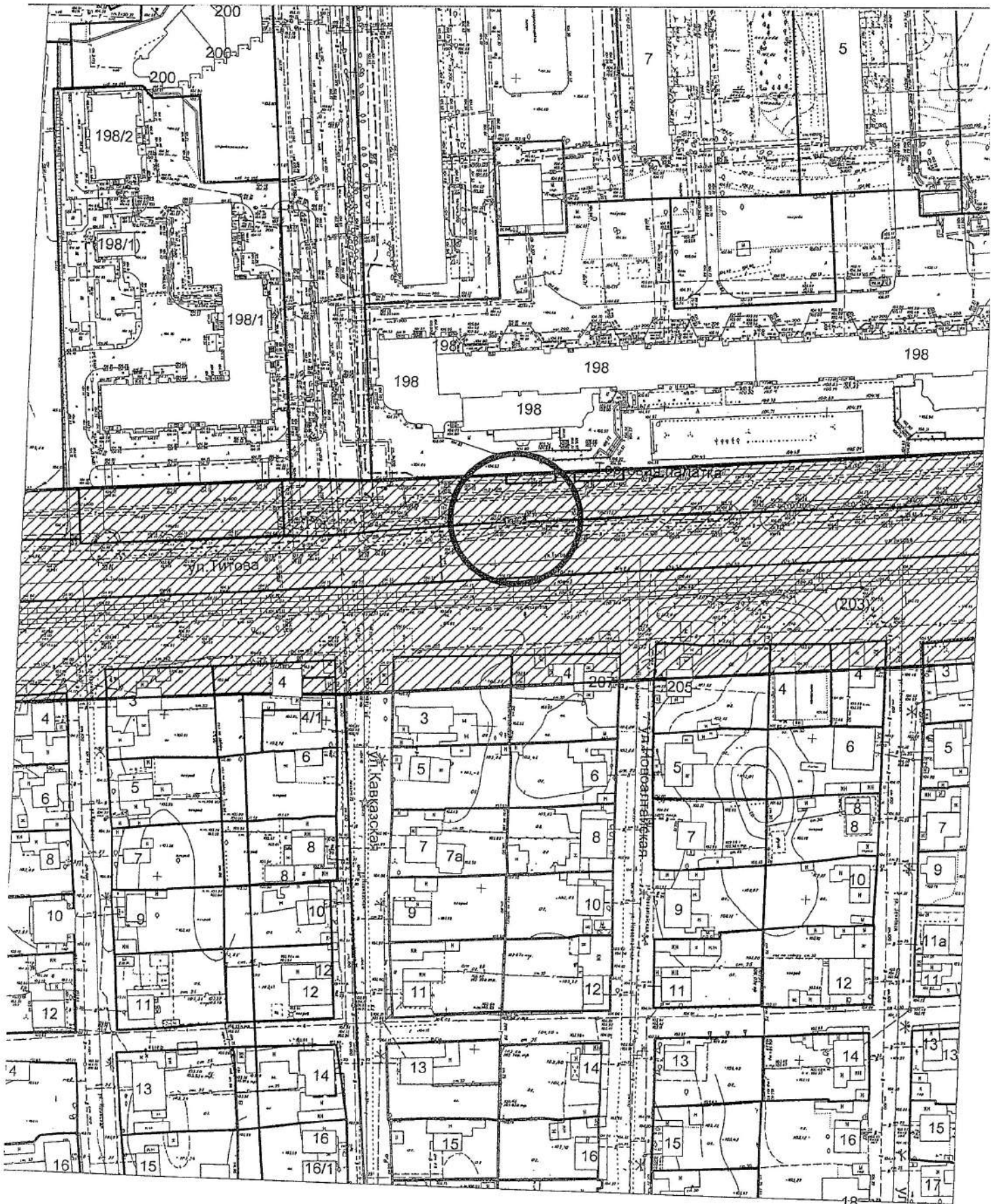
на топографическом плане М 1:1500

(к информации о последствиях самовольного размещения нестационарных объектов на территории города Новосибирска)



Карта – схема территории № 27  
по адресному ориентиру ул. Титова, 198  
на топографическом плане М 1:1500

(к информации о последствиях самовольного размещения нестационарных объектов на территории  
города Новосибирска)



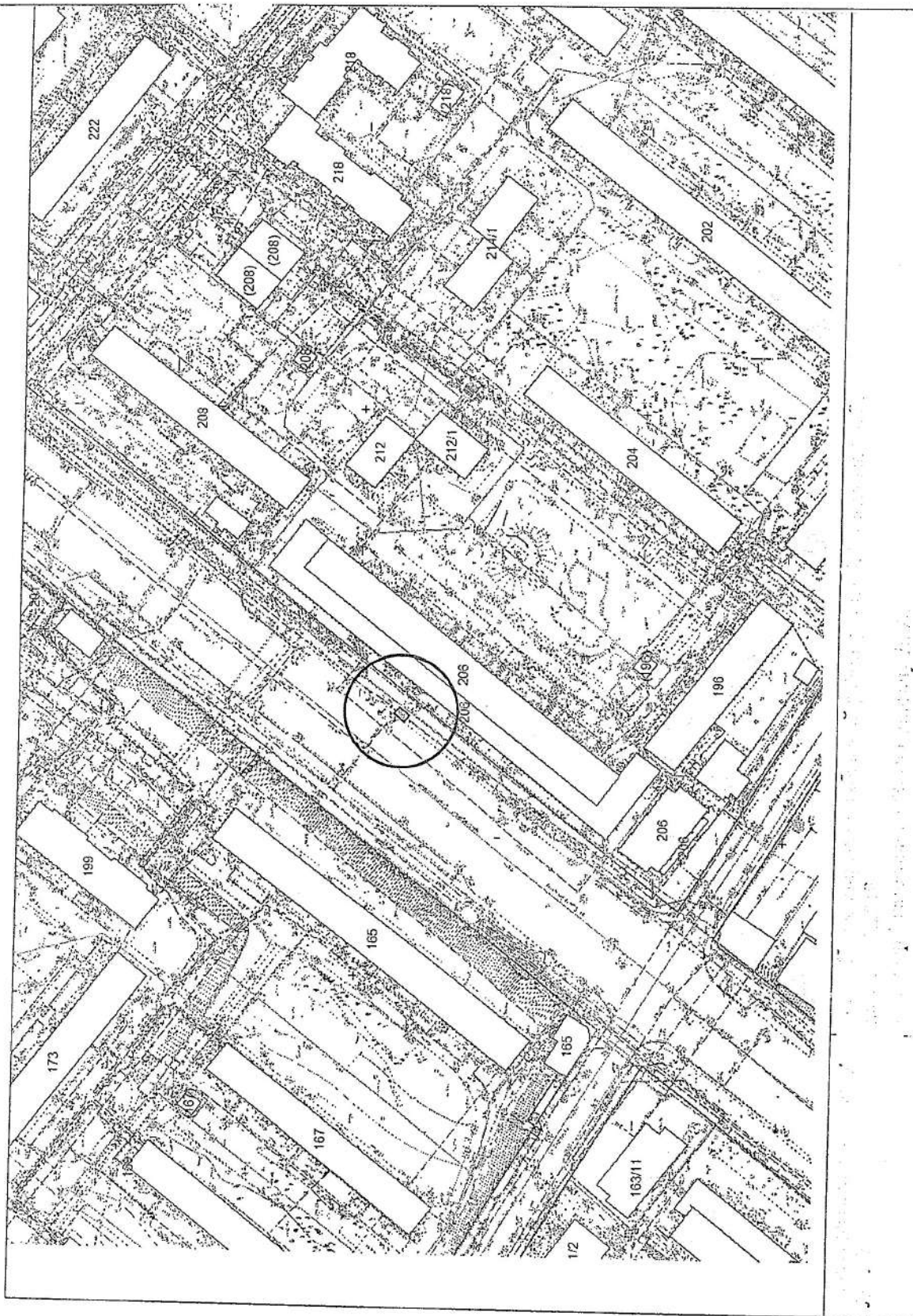


# Карта – схема территории № 28

по адресному ориентиру ул. Бориса Богаткова, 206

на топографическом плане М 1:1500

(к информации о последствиях самовольного размещения нестационарных объектов на территории города Новосибирска)

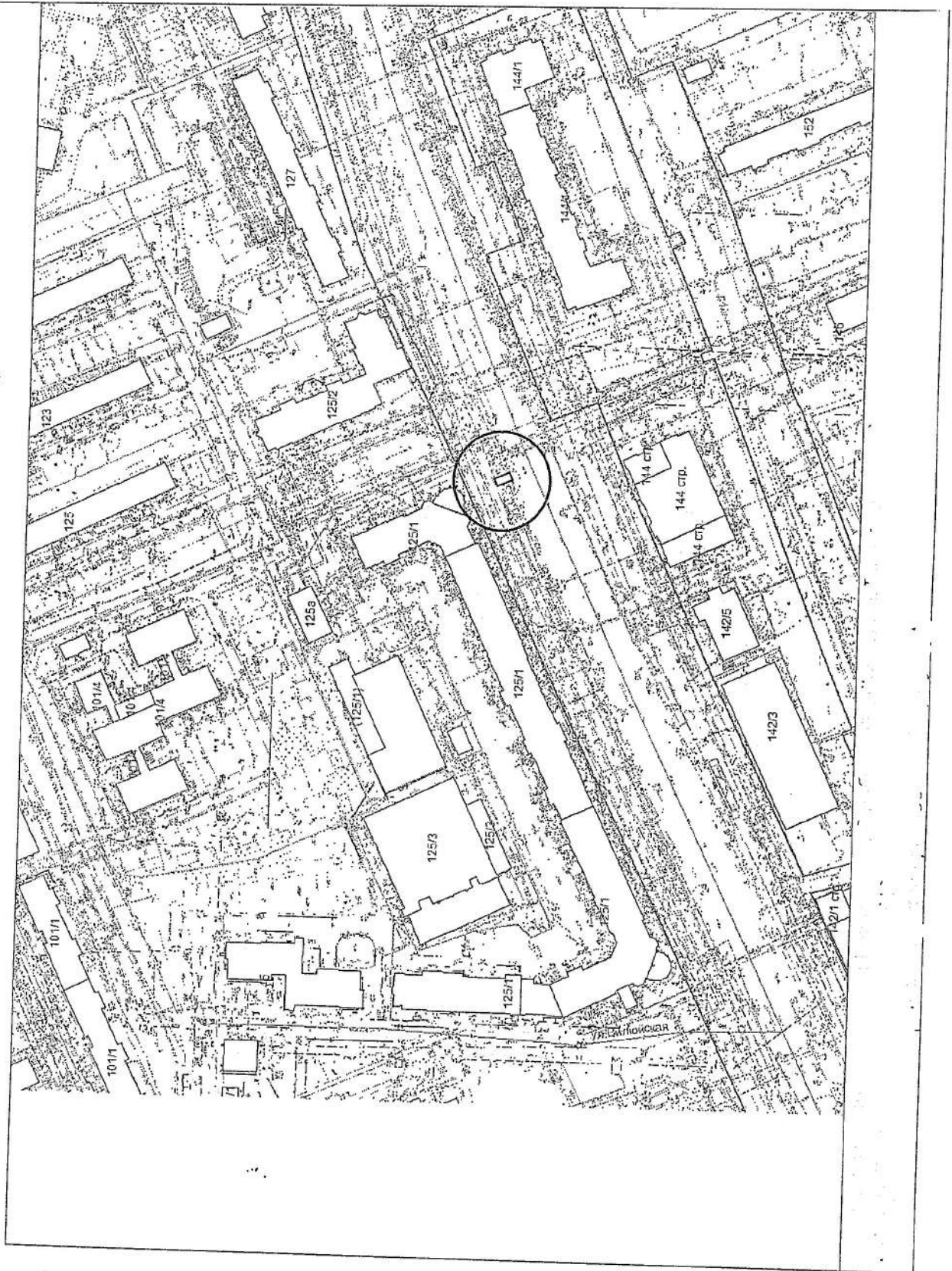


# Карта – схема территории № 29

по адресному ориентиру ул. Выборная, 125/1

на топографическом плане М 1:1500

(к информации о последствиях самовольного размещения нестационарных объектов на территории города Новосибирска)

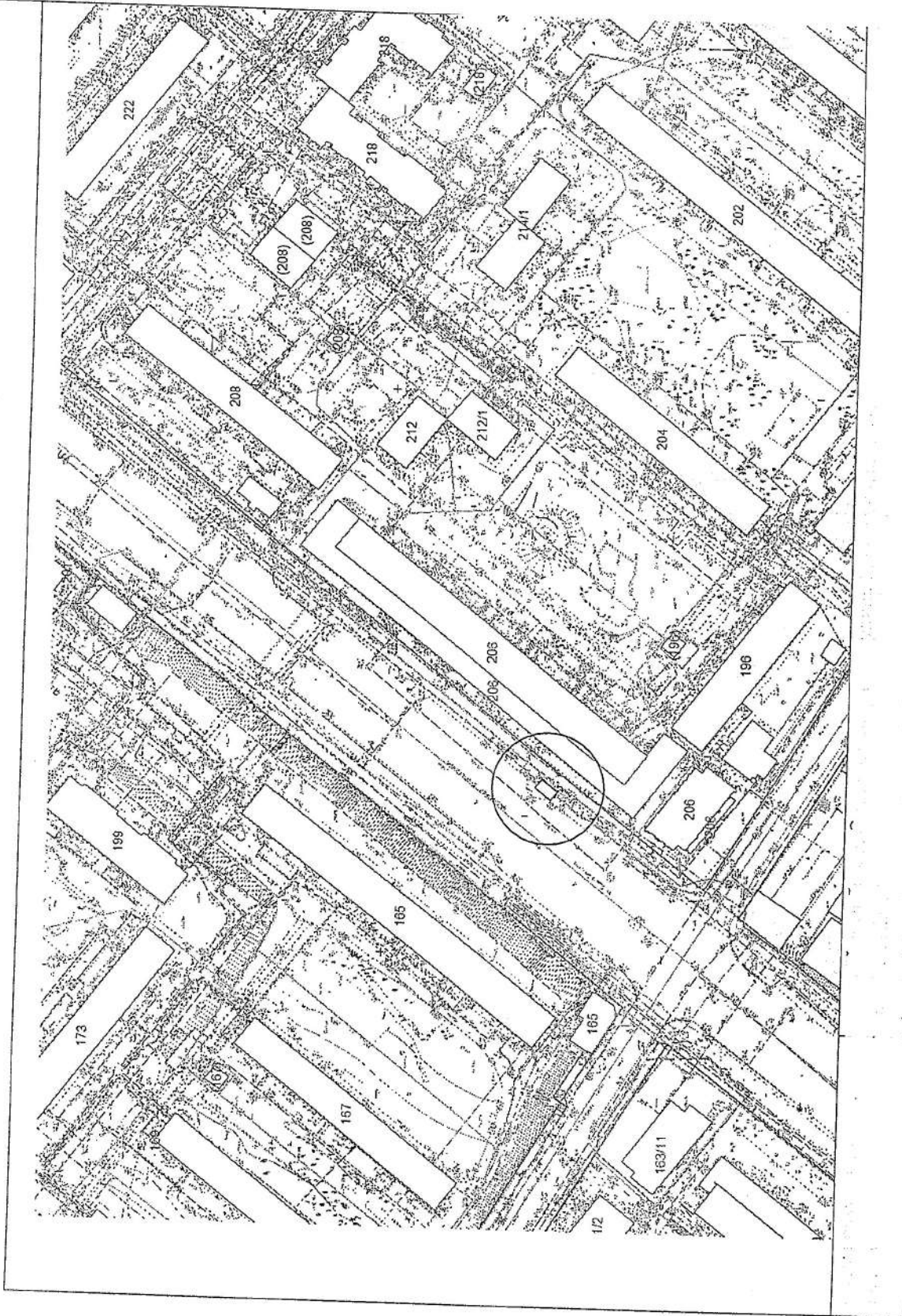


# Карта – схема территории № 30

по адресному ориентиру ул. Автогенная, 77

на топографическом плане М 1:1500

(к информации о последствиях самовольного размещения нестационарных объектов на территории города Новосибирска)



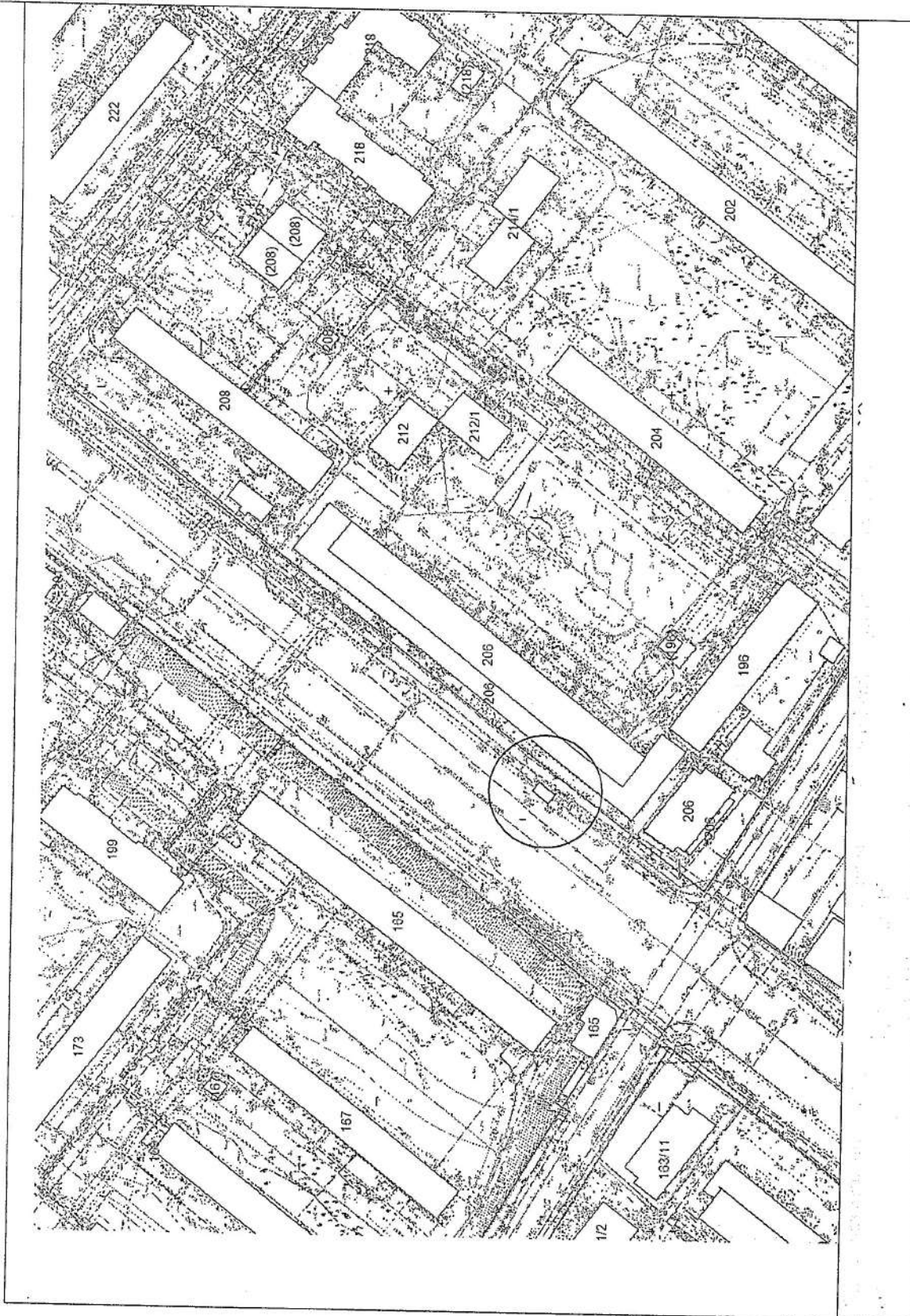


# Карта – схема территории № 31

по адресному ориентиру ул. Бориса Богаткова, 206

на топографическом плане М 1:1500

(к информации о последствиях самовольного размещения нестационарных объектов на территории города Новосибирска)

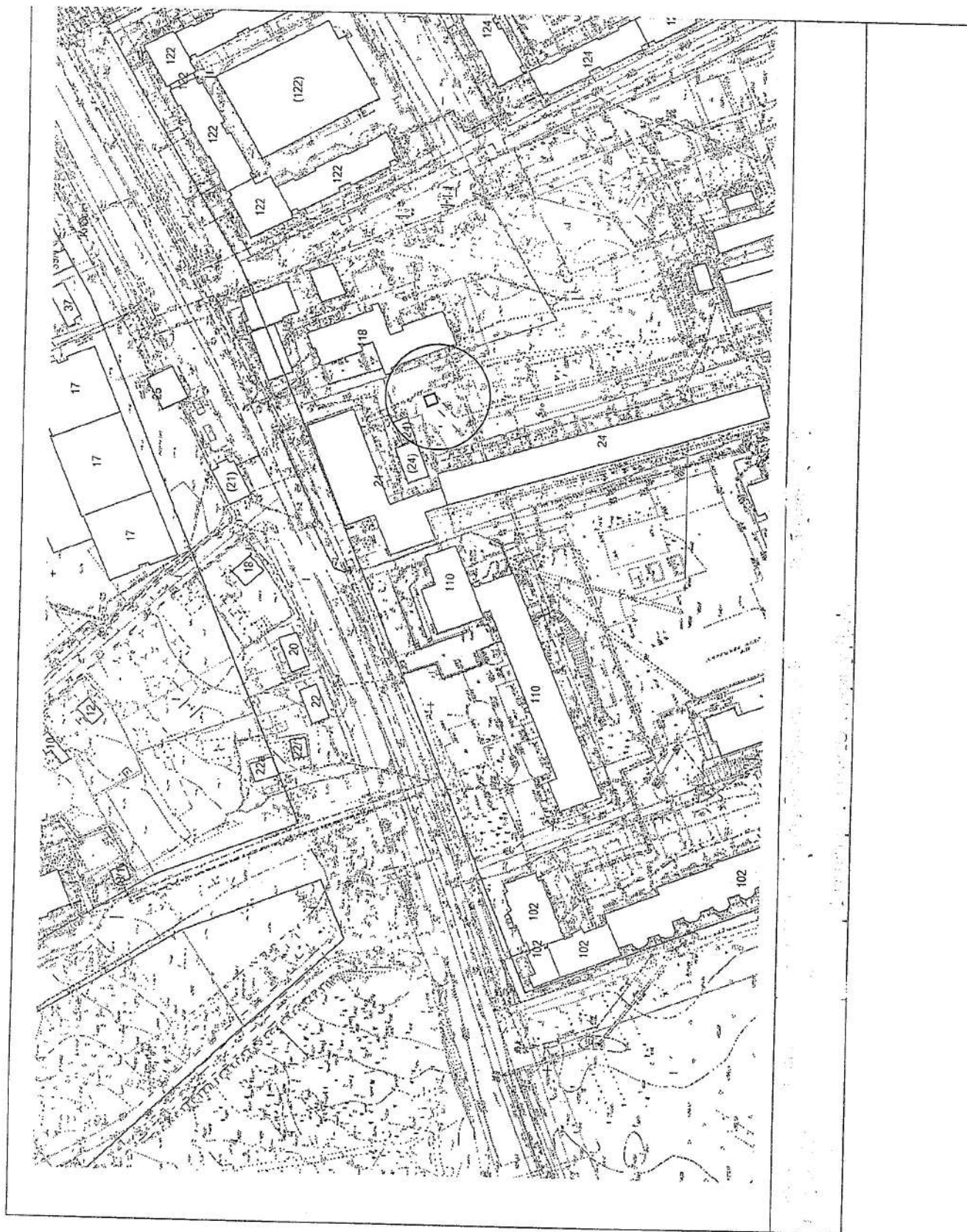


# Карта – схема территории № 32

по адресному ориентиру ул. Выборная, 118

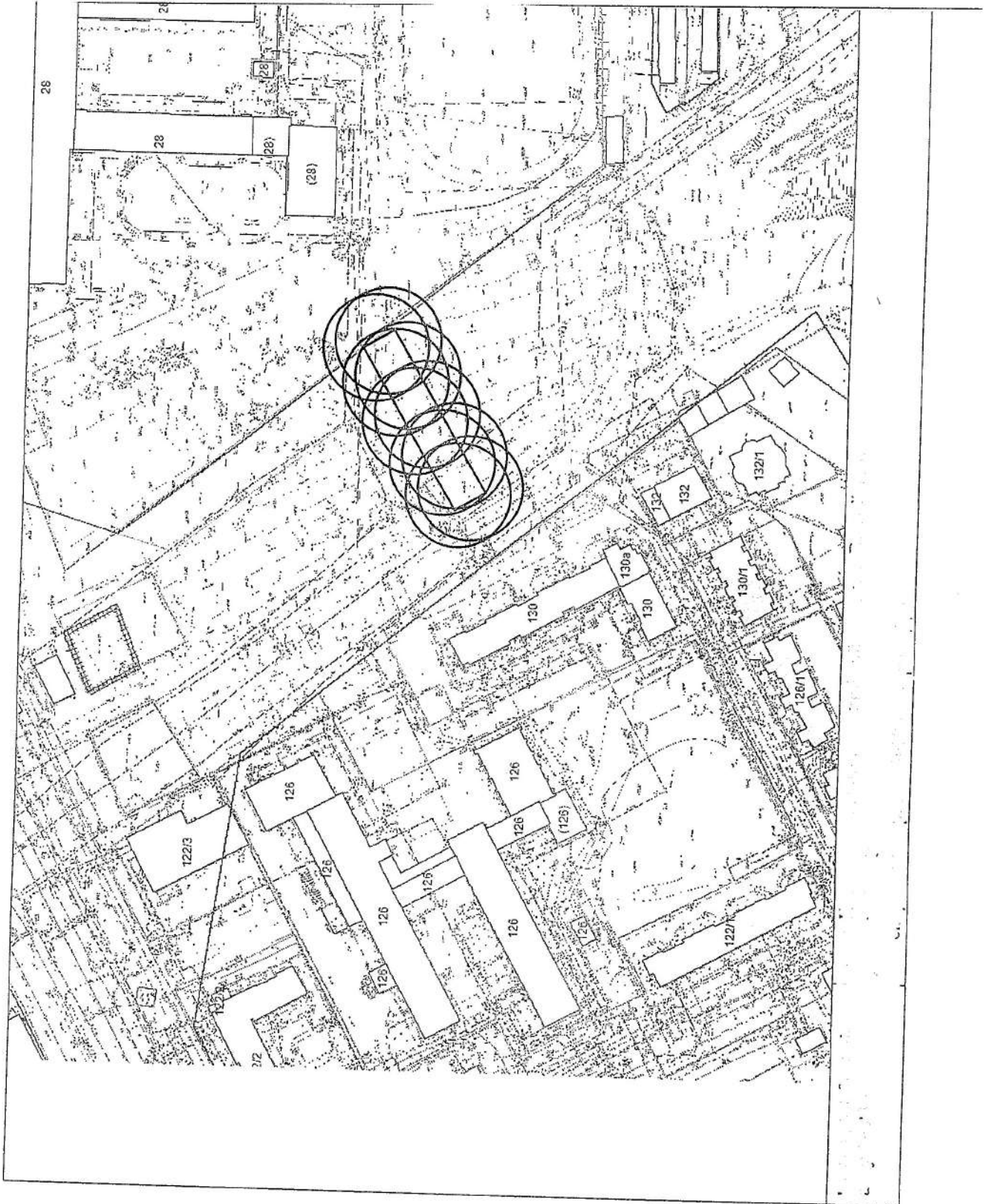
на топографическом плане М 1:1500

(к информации о последствиях самовольного размещения нестационарных объектов на территории города Новосибирска)



**Карта – схема территории № 33**  
по адресному ориентиру ул. Виллойская, 28  
на топографическом плане М 1:1500

(к информации о последствиях самовольного размещения нестационарных объектов на территории города Новосибирска)



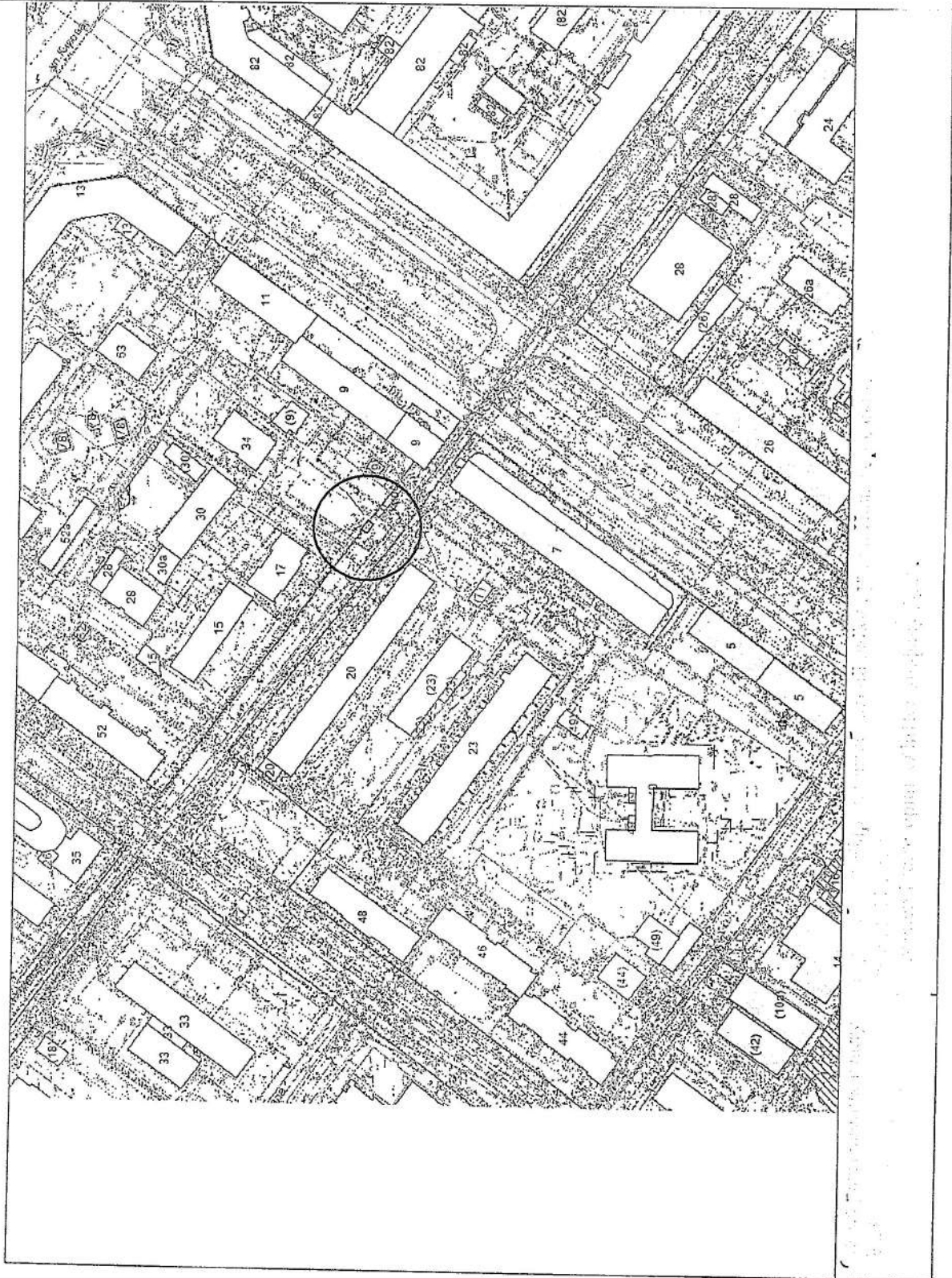


# Карта – схема территории № 34

по адресному ориентиру ул. Нижегородская, 17

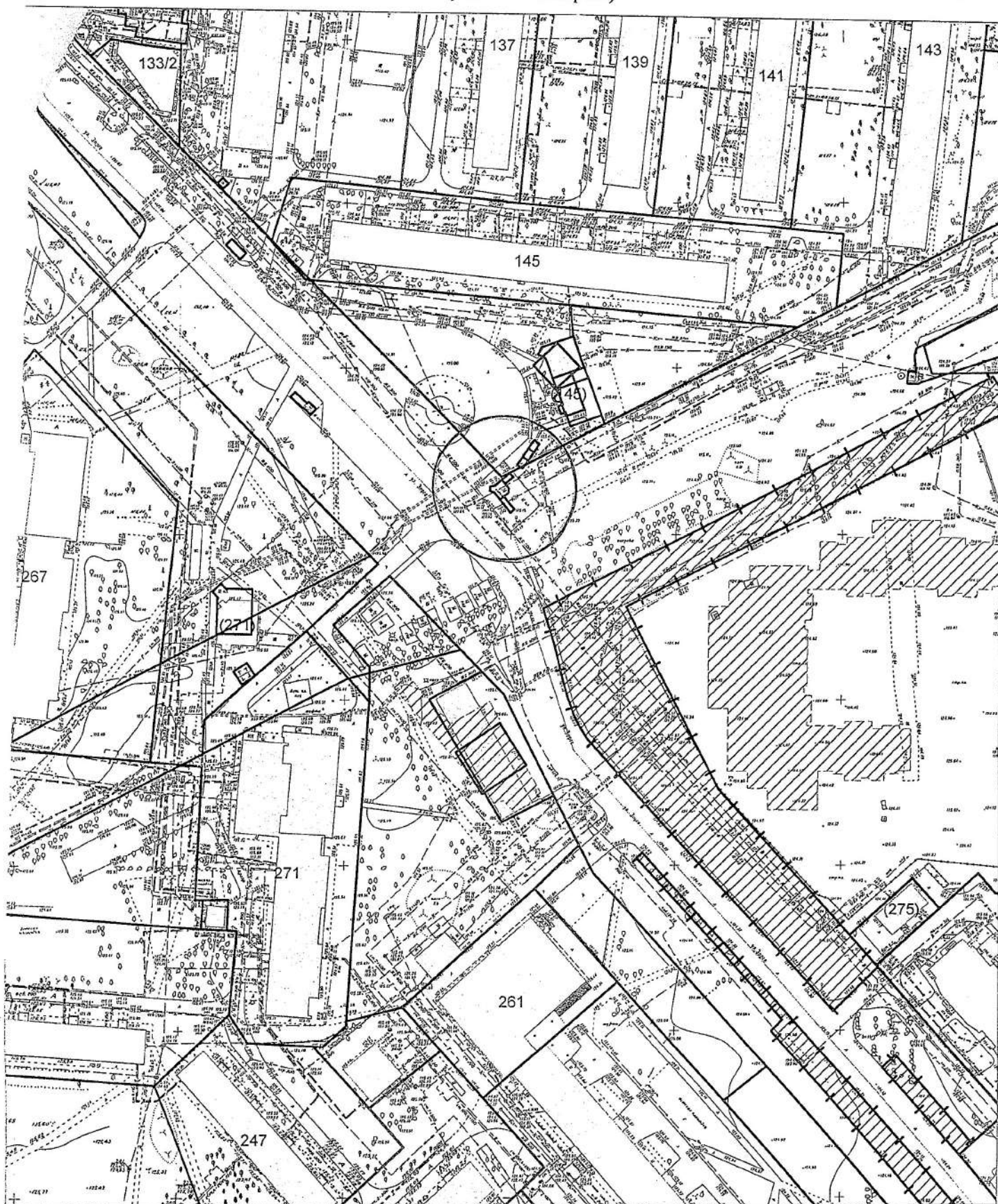
на топографическом плане М 1:1500

(к информации о последствиях самовольного размещения нестационарных объектов на территории города Новосибирска)



**Карта – схема территории № 35**  
по адресному ориентиру ул. Зорге, 145  
на топографическом плане М 1:1500

(к информации о последствиях самовольного размещения нестационарных объектов на территории города Новосибирска)





Карта – схема территории № 36  
по адресному ориентиру ул. Мира, 62  
на топографическом плане М 1:1500

(к информации о последствиях самовольного размещения нестационарных объектов на территории  
города Новосибирска)

