

Сообщение о возможном установлении публичного сервитута

Заявитель: Общество с ограниченной ответственностью «Газпром газораспределение Томск» (ИНН 7017203428, ОГР 1087017002533).

Наименование уполномоченного органа, которым рассматривается ходатайство об установлении сервитута: мэрия города Новосибирска.

Цель установления публичного сервитута: эксплуатация линейного объекта системы газоснабжения «Газопровод высокого давления. Газоснабжение частного сектора КПП "Бугринский", в Кировском районе г. Новосибирска».

Местоположение земельных участков и земель, в отношении которых испрашивается публичный сервитут:

часть земельного участка с кадастровым номером 54:35:000000:41188 площадью 231 кв. м, адрес земельного участка: Российская Федерация, Новосибирская область, городско округ город Новосибирск, город Новосибирск, ул. Ватутина, з/у 103/2;

часть земельного участка с кадастровым номером 54:35:052595:3 площадью 6 кв. м, местоположение земельного участка: установлено относительно ориентира, расположенного в границах участка, ориентир – индивидуальный жилой дом, адрес ориентира: Российская Федерация, Новосибирская область, город Новосибирск, ул. Яковлева, дом 2;

часть земельного участка с кадастровым номером 54:35:052630:37 площадью 194 кв. м, местоположение земельного участка: Российская Федерация, Новосибирская область, город Новосибирск, ул. Оловозаводская;

часть земельного участка с кадастровым номером 54:35:052630:100 площадью 75 кв. м, местоположение земельного участка: Российская Федерация, Новосибирская область, город Новосибирск, ул. Пригородная;

часть земельного участка с кадастровым номером 54:35:052630:101 площадью 255 кв. м, местоположение земельного участка: Российская Федерация, Новосибирская область, город Новосибирск, ул. Пригородная;

часть земельного участка с кадастровым номером 54:35:052630:910 площадью 3 кв. м, адрес земельного участка: Российская Федерация, Новосибирская область, городской округ город Новосибирск, ул. Пригородная, з/у 1/7;

земли, государственная собственность на которые не разграничена, в границах кадастровых кварталов 54:35:052360, 54:35:052380, 54:35:052555, 54:35:052560, 54:35:052565, 54:35:052575, 54:35:052580, 54:35:052595, 54:35:052610, 54:35:052630, 54:35:052370, площадью 5857 кв. м.

Адрес, по которому заинтересованные лица могут ознакомиться с поступившим ходатайством об установлении публичного сервитута и прилагаемым к нему описанием местоположения границ публичного сервитута, подать заявление об учете прав на земельные участки:

Департамент строительства и архитектуры мэрии города Новосибирска:

МБУ «Институт градостроительного планирования», 630098, г. Новосибирск, Красный проспект, 50, каб. 409, тел. 2275245.

Срок подачи заявлений об учете прав на земельные участки: в течение пятнадцати дней со дня опубликования сообщения о возможном установлении публичного сервитута, а именно с 19.12.2024 г. по 02.01.2024 г.

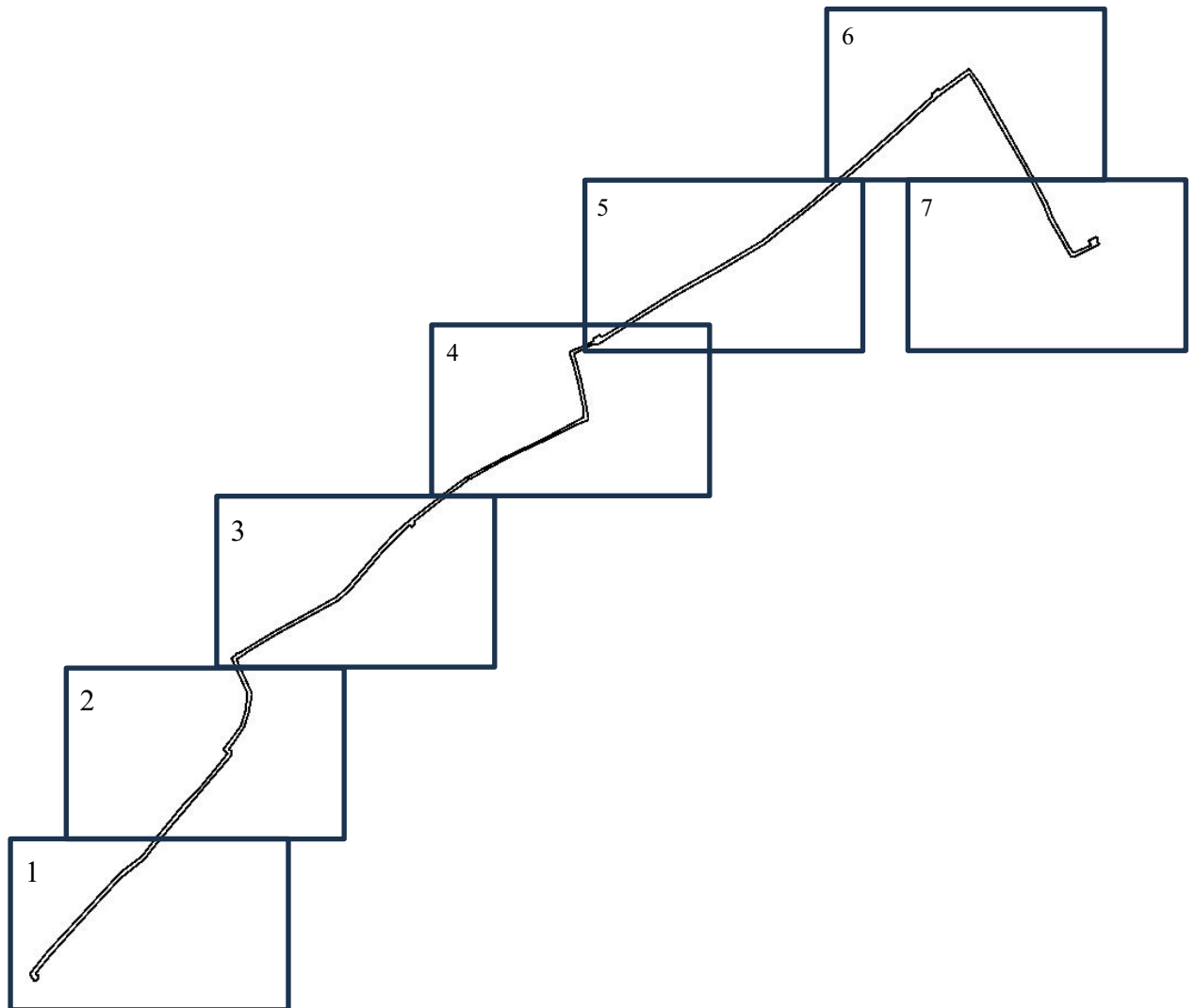
Время приема заинтересованных лиц для ознакомления с поступившим ходатайством об установлении публичного сервитута: ежедневно (за исключением выходных дней) с 9:00 до 13:00, с 14:00 до 16:00 по местному времени.

Официальный сайт в информационно-телекоммуникационной сети «Интернет», на котором размещается сообщение о поступившем ходатайстве об установлении публичного сервитута:

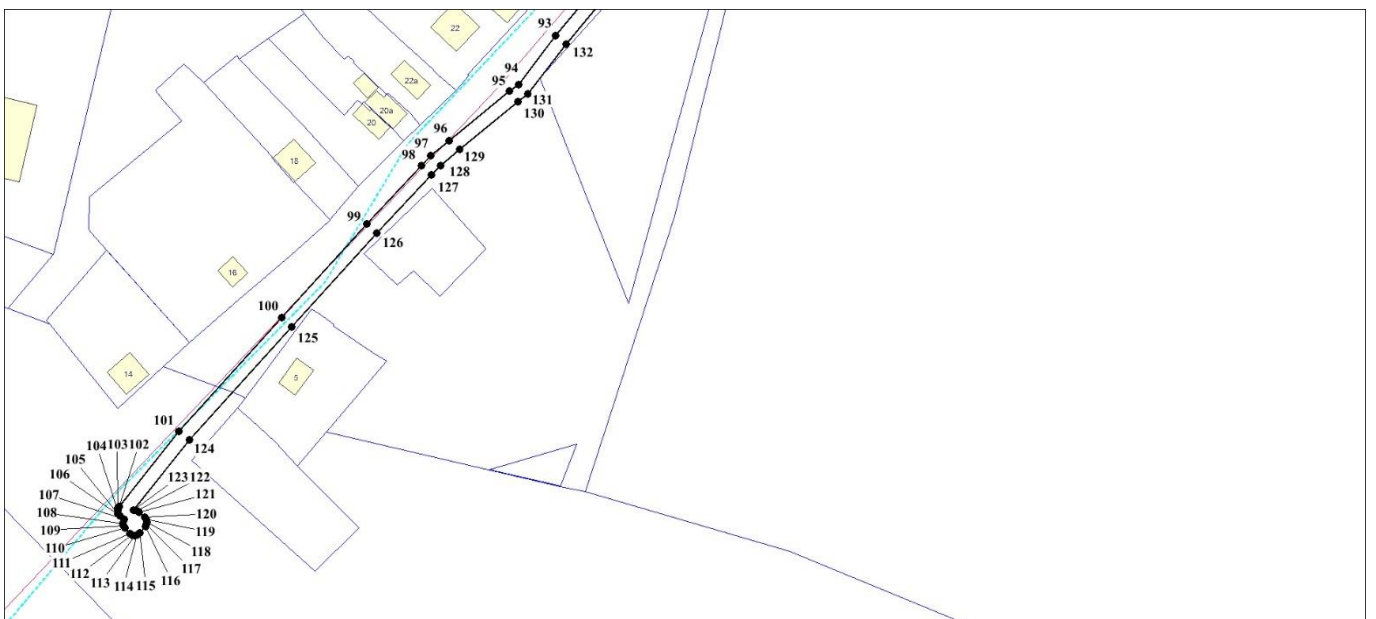
официальный сайт города Новосибирска: <https://novo-sibirsk.ru>.

Размещение сообщения о возможном установлении публичного сервитута на информационных щитах в границах Кировского района и на досках объявлений, размещенных во всех подъездах многоквартирных домов или в пределах земельных участков, на которых расположены многоквартирные дома.

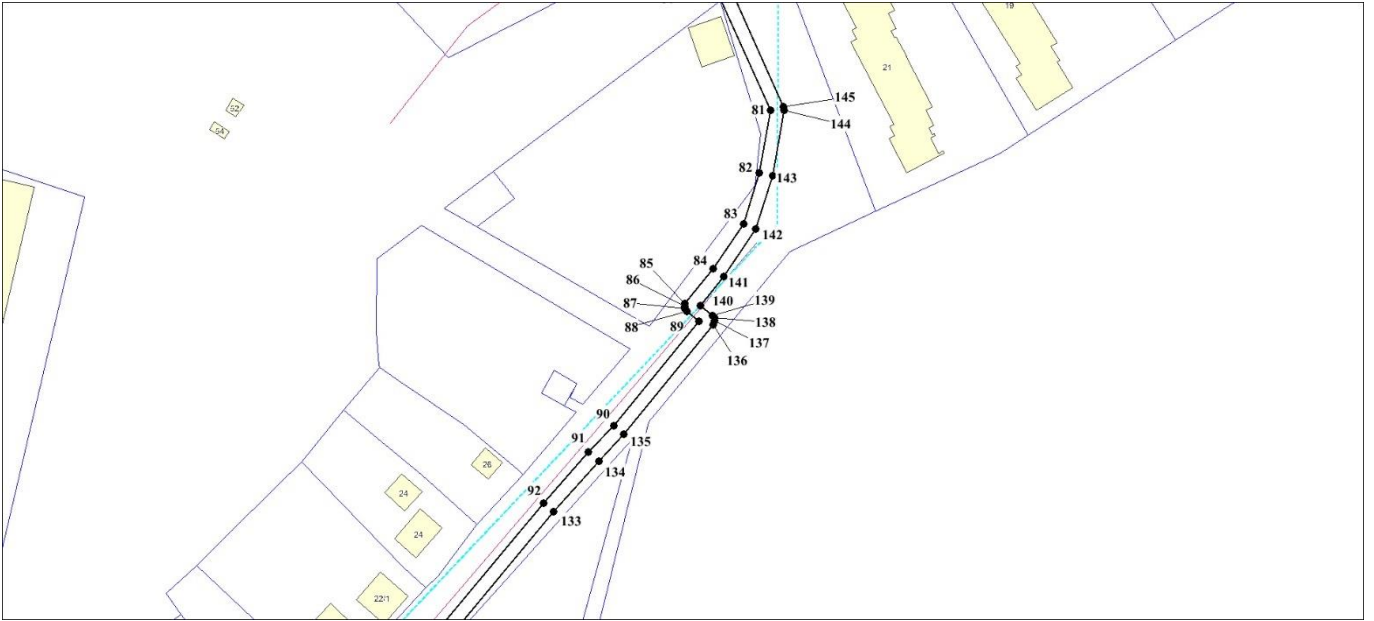
Схема границ публичного сервитута на кадастровом плане территории



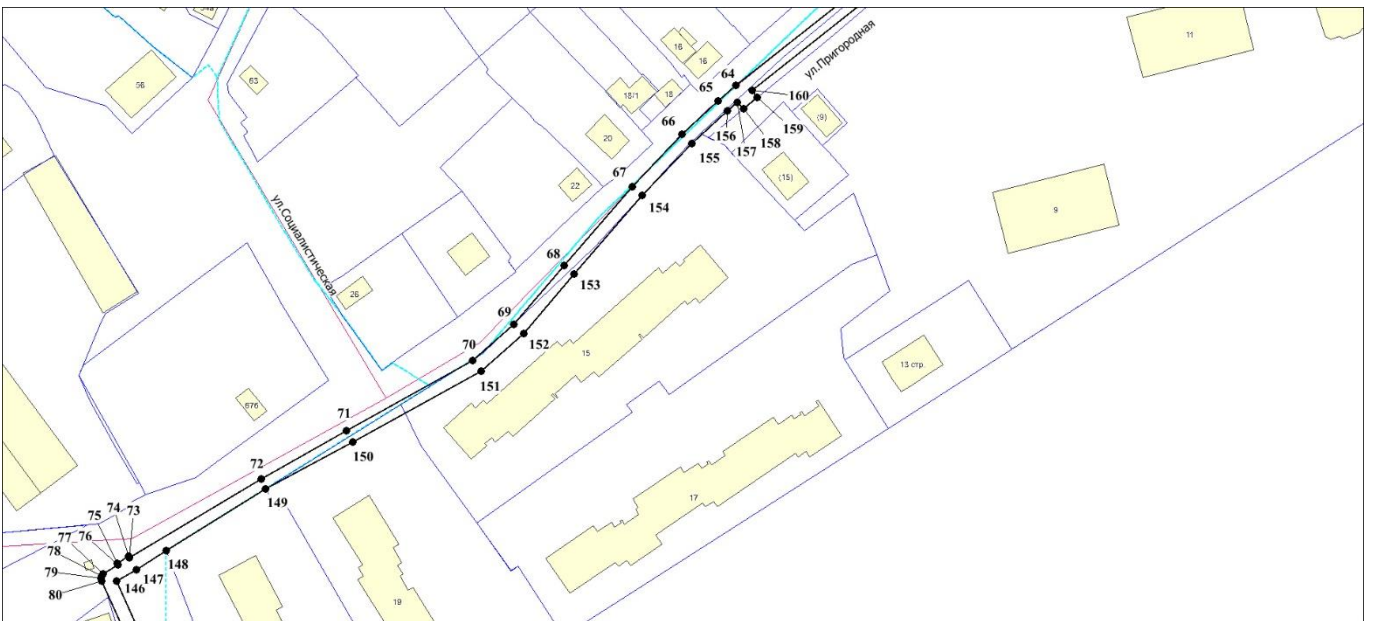
Выносной лист 1



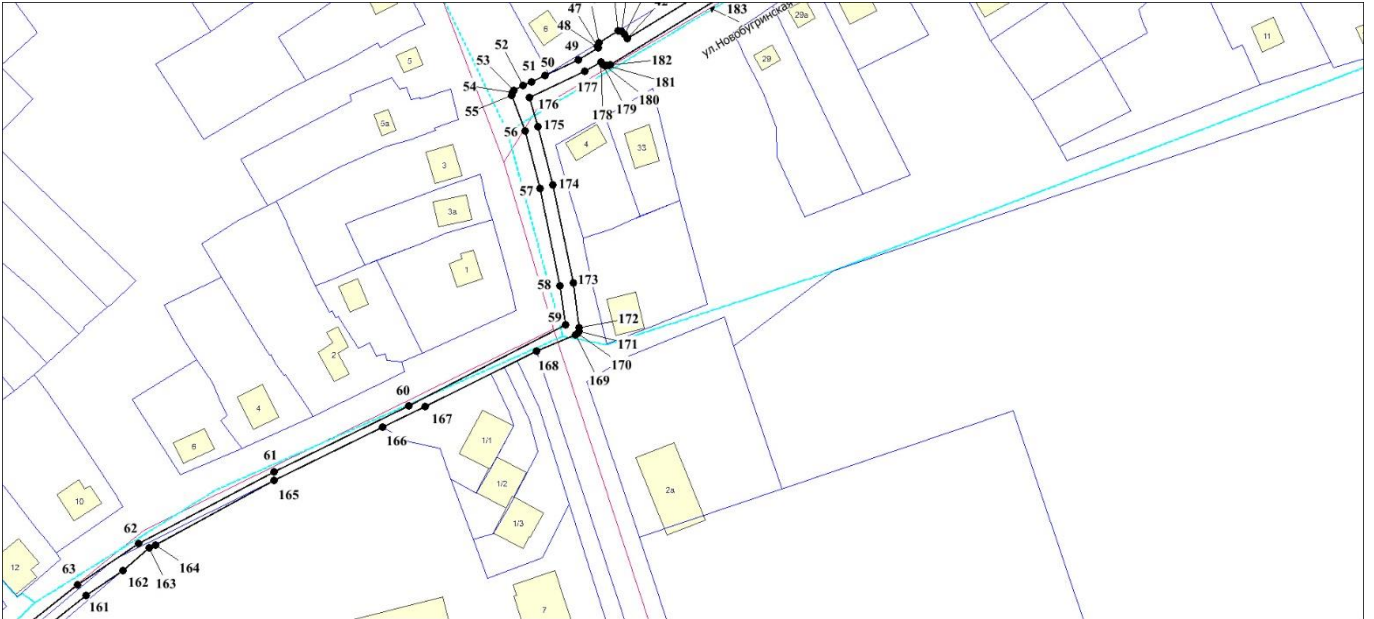
Выносной лист 2



Выносной лист 3



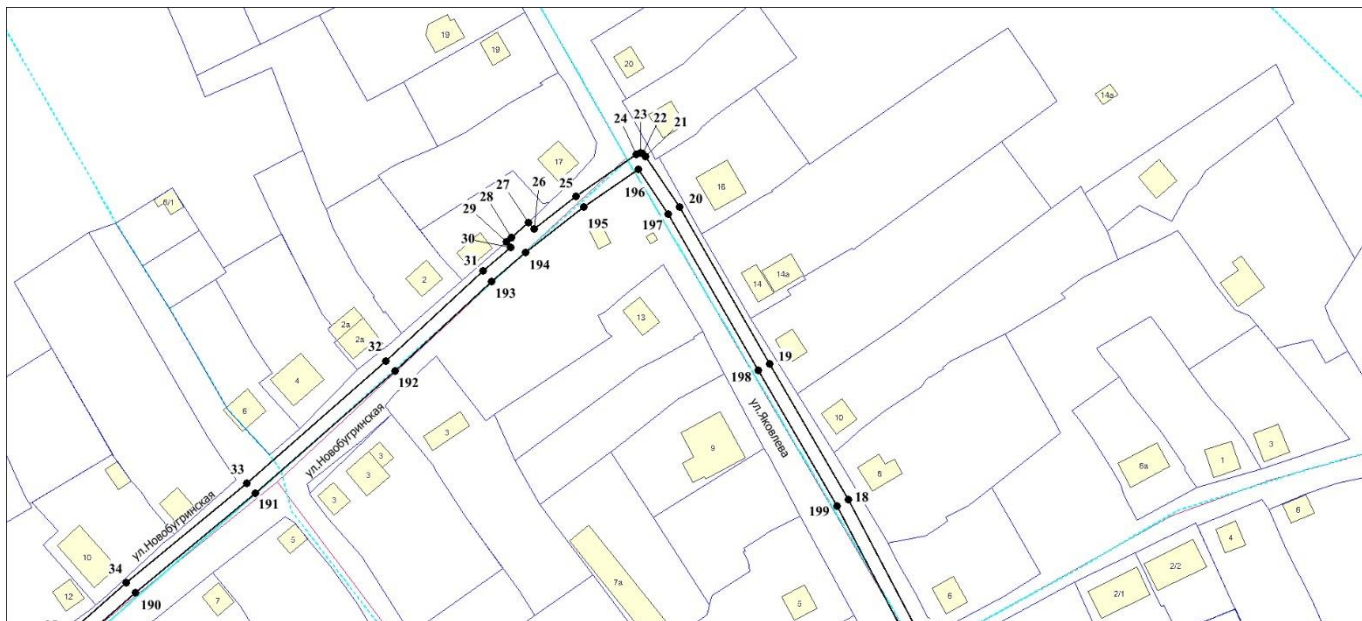
Выносной лист 4



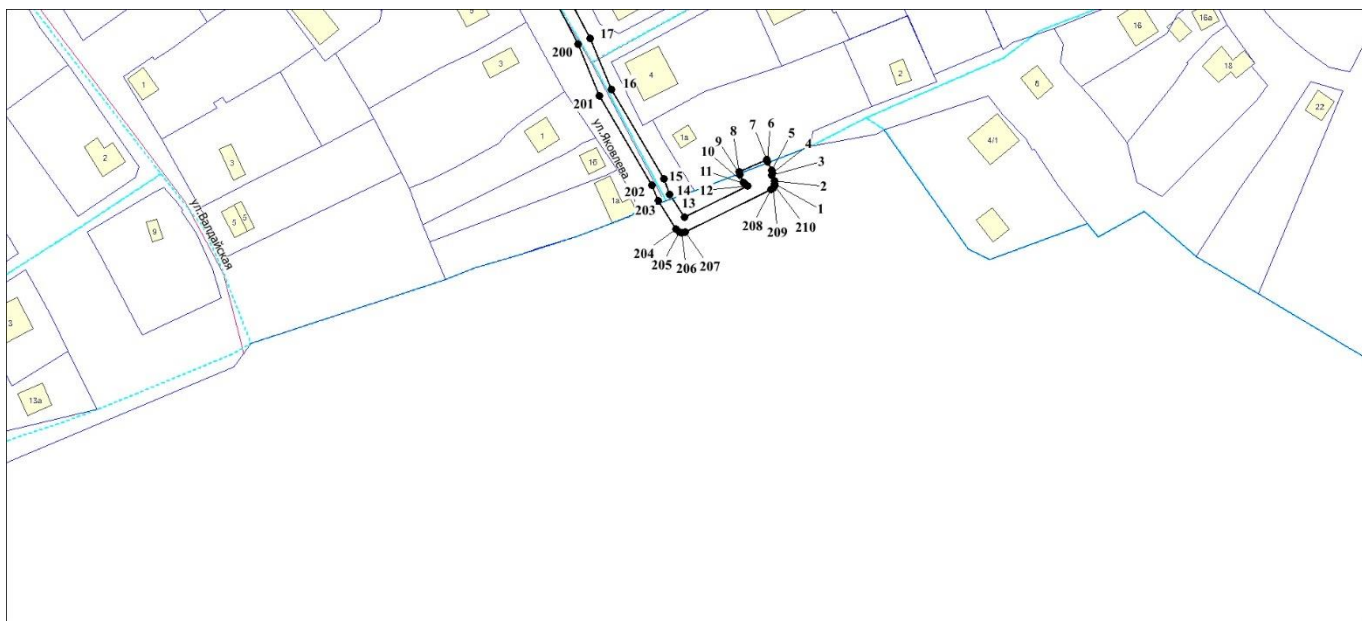
Выносной лист 5



Выносной лист 6



Выносной лист 7



Условные знаки и обозначения:

- проектируемые границы публичного сервитута;
- границы земельных участков;
- границы кадастровых кварталов;
- 1 - характерная точка сервитута и ее номер.

Площадь сферы действия публичного сервитута: 6862 кв. м

Обозначение характерных точек границ	Координаты, м	
	X	Y
1	2	3
1	482227,08	4199056,77
2	482227,85	4199056,62

1	2	3
3	482229,50	4199055,82
4	482230,27	4199055,97
5	482231,04	4199055,82
6	482233,52	4199054,67
7	482234,09	4199054,27
8	482230,65	4199046,14
9	482229,84	4199046,31
10	482227,50	4199047,35
11	482226,90	4199047,77
12	482226,26	4199048,57
13	482217,05	4199029,74
14	482223,81	4199025,35
15	482228,51	4199023,57
16	482255,22	4199008,00
17	482270,38	4199001,62
18	482309,73	4198980,95
19	482350,27	4198957,42
20	482396,99	4198930,48
21	482412,08	4198920,46
22	482412,82	4198919,56
23	482412,97	4198918,79
24	482412,62	4198917,65
25	482400,12	4198899,58
26	482390,42	4198887,04
27	482392,33	4198885,40
28	482387,83	4198880,36
29	482386,58	4198878,92
30	482384,97	4198880,19
31	482377,82	4198871,83
32	482351,12	4198842,90
33	482314,69	4198801,44
34	482285,03	4198765,48
35	482267,68	4198745,79
36	482245,81	4198717,28
37	482230,47	4198698,32
38	482200,82	4198648,85
39	482184,52	4198619,36
40	482174,63	4198603,06
41	482143,67	4198553,56
42	482127,25	4198526,91
43	482128,62	4198526,08
44	482129,42	4198525,13
45	482129,52	4198524,15
46	482126,07	4198518,41
47	482125,03	4198518,07
48	482124,46	4198518,18
49	482120,98	4198512,30
50	482116,25	4198502,24
51	482114,42	4198498,32
52	482113,25	4198495,85
53	482111,78	4198493,06
54	482111,14	4198492,62

1	2	3
55	482110,37	4198492,48
56	482099,74	4198496,35
57	482082,69	4198500,80
58	482053,70	4198506,82
59	482041,93	4198508,43
60	482017,93	4198461,78
61	481998,14	4198421,57
62	481976,85	4198381,12
63	481964,57	4198362,92
64	481932,08	4198321,87
65	481927,54	4198316,49
66	481917,58	4198305,74
67	481901,94	4198290,93
68	481878,35	4198270,55
69	481860,78	4198255,49
70	481850,06	4198243,32
71	481829,06	4198205,62
72	481814,67	4198180,09
73	481791,07	4198140,87
74	481791,52	4198140,60
75	481789,49	4198137,16
76	481789,04	4198137,42
77	481786,40	4198133,03
78	481785,76	4198132,59
79	481784,99	4198132,44
80	481784,17	4198132,62
81	481746,82	4198149,38
82	481728,03	4198146,15
83	481712,93	4198141,39
84	481699,44	4198132,24
85	481689,10	4198123,96
86	481688,33	4198123,81
87	481687,56	4198123,96
88	481686,81	4198124,51
89	481683,81	4198128,04
90	481652,74	4198102,71
91	481644,84	4198095,19
92	481629,70	4198081,75
93	481589,90	4198048,54
94	481575,32	4198037,45
95	481573,27	4198034,81
96	481558,53	4198016,72
97	481554,06	4198011,30
98	481551,06	4198008,52
99	481533,70	4197992,13
100	481505,75	4197966,91
101	481472,08	4197936,19
102	481449,54	4197918,26
103	481449,06	4197917,98
104	481448,29	4197917,83
105	481447,52	4197917,98
106	481446,76	4197918,54

1	2	3
107	481445,71	4197919,79
108	481444,54	4197919,41
109	481443,77	4197919,56
110	481443,16	4197919,95
111	481441,52	4197921,53
112	481441,08	4197922,17
113	481440,93	4197922,94
114	481441,08	4197923,70
115	481441,69	4197924,50
116	481443,69	4197926,09
117	481444,16	4197926,37
118	481444,93	4197926,52
119	481445,70	4197926,37
120	481446,34	4197925,94
121	481447,91	4197924,37
122	481448,35	4197923,72
123	481448,57	4197922,61
124	481469,53	4197939,29
125	481503,07	4197969,88
126	481531,00	4197995,09
127	481548,33	4198011,45
128	481551,24	4198014,15
129	481556,05	4198020,01
130	481570,15	4198037,31
131	481572,49	4198040,30
132	481587,44	4198051,70
133	481627,12	4198084,80
134	481642,16	4198098,16
135	481650,15	4198105,76
136	481682,81	4198132,38
137	481684,07	4198132,82
138	481684,84	4198132,68
139	481685,59	4198132,12
140	481688,59	4198128,59
141	481697,13	4198135,50
142	481711,45	4198145,12
143	481727,22	4198150,07
144	481746,74	4198153,42
145	481747,85	4198153,30
146	481784,17	4198137,00
147	481787,66	4198143,00
148	481793,29	4198151,82
149	481811,80	4198181,53
150	481825,58	4198207,58
151	481846,92	4198245,81
152	481858,07	4198258,44
153	481875,74	4198273,58
154	481899,29	4198293,92
155	481914,78	4198308,60
156	481924,57	4198319,18
157	481927,14	4198322,21
158	481925,15	4198324,07

1	2	3
159	481928,52	4198328,20
160	481930,73	4198326,61
161	481961,38	4198365,34
162	481968,85	4198376,41
163	481975,43	4198384,16
164	481976,36	4198386,22
165	481995,54	4198421,46
166	482011,52	4198453,94
167	482017,75	4198466,58
168	482034,15	4198499,77
169	482039,02	4198511,52
170	482039,39	4198512,01
171	482040,03	4198512,45
172	482041,07	4198512,58
173	482054,45	4198510,75
174	482083,65	4198504,68
175	482101,06	4198500,13
176	482109,64	4198497,57
177	482117,48	4198514,26
178	482120,30	4198519,01
179	482119,74	4198519,43
180	482119,30	4198520,07
181	482119,15	4198520,84
182	482119,45	4198521,88
183	482140,27	4198555,68
184	482171,23	4198605,17
185	482181,08	4198621,40
186	482197,37	4198650,88
187	482227,28	4198700,73
188	482242,69	4198719,78
189	482264,63	4198748,38
190	482282,01	4198768,09
191	482311,67	4198804,06
192	482348,16	4198845,59
193	482374,81	4198874,46
194	482383,43	4198884,54
195	482396,93	4198901,98
196	482408,17	4198918,25
197	482394,83	4198927,11
198	482348,27	4198953,96
199	482307,75	4198977,47
200	482268,60	4198998,04
201	482253,32	4199004,48
202	482226,64	4199020,03
203	482221,82	4199021,87
204	482213,38	4199027,36
205	482212,62	4199028,27
206	482212,47	4199029,03
207	482212,67	4199029,92
208	482225,28	4199055,65
209	482225,67	4199056,18
210	482226,31	4199056,62