

СОВЕТ ДЕПУТАТОВ ГОРОДА НОВОСИБИРСКА
РЕШЕНИЕ

От 28.10.2020

г. Новосибирск

№ 15

О внесении изменений в решение Совета депутатов города Новосибирска от 24.06.2009 № 1288 «О Правилах землепользования и застройки города Новосибирска»

В соответствии с Градостроительным кодексом Российской Федерации, Федеральным законом от 06.10.2003 № 131-ФЗ «Об общих принципах организации местного самоуправления в Российской Федерации», руководствуясь статьей 35 Устава города Новосибирска, Совет депутатов города Новосибирска РЕШИЛ:

1. Внести в решение Совета депутатов города Новосибирска от 24.06.2009 № 1288 «О Правилах землепользования и застройки города Новосибирска» (в редакции решений Совета депутатов города Новосибирска от 26.05.2010 № 69, от 28.09.2010 № 139, от 28.04.2011 № 360, от 27.06.2012 № 642, от 19.09.2012 № 674, от 27.02.2013 № 797, от 26.06.2013 № 898, от 26.02.2014 № 1047, от 22.10.2014 № 1199, от 26.11.2014 № 1221, от 31.03.2015 № 1315, от 02.12.2015 № 94, от 23.06.2016 № 231, от 19.10.2016 № 285, от 14.02.2017 № 353, от 19.06.2017 № 467, от 25.10.2017 № 501, от 01.12.2017 № 517, от 23.05.2018 № 625, от 05.12.2018 № 705, от 24.04.2019 № 776, от 19.06.2019 № 821, от 25.09.2019 № 844, от 04.12.2019 № 877, от 18.03.2020 № 938) следующие изменения:

1.1. В приложении 2:

1.1.1. Зону улично-дорожной сети (ИТ-3) в границах территории изменить на зону сооружений и коммуникаций автомобильного, речного, воздушного транспорта, метрополитена (ИТ-2) согласно приложению 1.

1.1.2. Зону объектов здравоохранения (ОД-3) в границах территории изменить на зону коммунальных и складских объектов (П-2) согласно приложению 2.

1.1.3. Подзону застройки жилыми домами смешанной этажности различной плотности застройки (Ж-1.1) в границах территории изменить на зону объектов дошкольного, начального общего, основного общего и среднего общего образования (ОД-5) согласно приложению 3.

1.1.4. Подзону делового, общественного и коммерческого назначения с объектами различной плотности жилой застройки (ОД-1.1) в границах территории изменить на зону застройки индивидуальными жилыми домами (Ж-6) согласно приложению 4.

1.1.5. Зону объектов дошкольного, начального общего, основного общего и среднего общего образования (ОД-5) в границах территории изменить на подзону застройки жилыми домами смешанной этажности различной плотности

застройки (Ж-1.1), подзону застройки жилыми домами смешанной этажности различной плотности застройки (Ж-1.1) в границах территории изменить на зону объектов дошкольного, начального общего, основного общего и среднего общего образования (ОД-5) согласно приложению 5.

1.1.6. Зону застройки малоэтажными жилыми домами (Ж-2) в границах территории изменить на зону застройки среднеэтажными жилыми домами (Ж-3) согласно приложению 6.

1.1.7. Зону застройки индивидуальными жилыми домами (Ж-6) в границах территории изменить на зону озеленения (Р-2) согласно приложению 7.

1.1.8. Подзону делового, общественного и коммерческого назначения с объектами различной плотности жилой застройки (ОД-1.1) в границах территории изменить на зону улично-дорожной сети (ИТ-3) согласно приложению 8.

1.1.9. Зону военных и иных режимных объектов и территорий (С-3), зону улично-дорожной сети (ИТ-3) в границах территории изменить на подзону делового, общественного и коммерческого назначения с объектами различной плотности жилой застройки (ОД-1.1) согласно приложению 9.

1.1.10. Зону военных и иных режимных объектов и территорий (С-3) в границах территории изменить на зону улично-дорожной сети (ИТ-3) согласно приложению 10.

1.1.11. Зону военных и иных режимных объектов и территорий (С-3) в границах территории изменить на подзону делового, общественного и коммерческого назначения с объектами различной плотности жилой застройки (ОД-1.1) согласно приложению 11.

1.1.12. Зону коммунальных и складских объектов (П-2) в границах территории изменить на подзону делового, общественного и коммерческого назначения с объектами различной плотности жилой застройки (ОД-1.1) согласно приложению 12.

1.1.13. Зону улично-дорожной сети (ИТ-3) в границах территории изменить на зону застройки индивидуальными жилыми домами (Ж-6) согласно приложению 13.

1.1.14. Зону улично-дорожной сети (ИТ-3) в границах территории изменить на подзону делового, общественного и коммерческого назначения с объектами различной плотности жилой застройки (ОД-1.1) согласно приложению 14.

1.1.15. Зону застройки индивидуальными жилыми домами (Ж-6) в границах территории изменить на подзону застройки жилыми домами смешанной этажности различной плотности застройки (Ж-1.1) согласно приложению 15.

1.1.16. Зону улично-дорожной сети (ИТ-3), зону озеленения (Р-2), зону отдыха и оздоровления (Р-3) в границах территории изменить на зону застройки жилыми домами для отдыха и проживания (Ж-7) согласно приложению 16.

1.1.17. Подзону делового, общественного и коммерческого назначения с объектами различной плотности жилой застройки (ОД-1.1), зону объектов дошкольного, начального общего, основного общего и среднего общего образования (ОД-5), зону озеленения (Р-2) в границах территории изменить на зону объектов культуры и спорта (Р-4) согласно приложению 17.

1.1.18. Подзону делового, общественного и коммерческого назначения с объектами различной плотности жилой застройки (ОД-1.1) в границах территории изменить на подзону специализированной средне- и многоэтажной общественной застройки (ОД-4.2) согласно приложению 18.

1.1.19. Подзону делового, общественного и коммерческого назначения с объектами различной плотности жилой застройки (ОД-1.1) в границах территории изменить на зону улично-дорожной сети (ИТ-3) согласно приложению 19.

1.1.20. Подзону делового, общественного и коммерческого назначения с объектами различной плотности жилой застройки (ОД-1.1) в границах территории изменить на подзону специализированной малоэтажной общественной застройки (ОД-4.1) согласно приложению 20.

1.1.21. Подзону делового, общественного и коммерческого назначения с объектами различной плотности жилой застройки (ОД-1.1) в границах территории изменить на зону объектов дошкольного, начального общего, основного общего и среднего общего образования (ОД-5) согласно приложению 21.

1.1.22. Зону производственной деятельности (П-1) в границах территории изменить на подзону делового, общественного и коммерческого назначения с объектами различной плотности жилой застройки (ОД-1.1) согласно приложению 22.

1.1.23. Подзону делового, общественного и коммерческого назначения с объектами различной плотности жилой застройки (ОД-1.1) в границах территории изменить на зону объектов культуры и спорта (Р-4) согласно приложению 23.

1.1.24. Подзону делового, общественного и коммерческого назначения с объектами различной плотности жилой застройки (ОД-1.1) в границах территории изменить на подзону специализированной малоэтажной общественной застройки (ОД-4.1) согласно приложению 24.

1.1.25. Подзону делового, общественного и коммерческого назначения с объектами различной плотности жилой застройки (ОД-1.1) в границах территории изменить на подзону специализированной малоэтажной общественной застройки (ОД-4.1), зону ведения садоводства и огородничества (СХ-1) согласно приложению 25.

1.1.26. Подзону делового, общественного и коммерческого назначения с объектами различной плотности жилой застройки (ОД-1.1) в границах территории изменить на зону сооружений и коммуникаций автомобильного, речного, воздушного транспорта, метрополитена (ИТ-2) согласно приложению 26.

1.1.27. Подзону делового, общественного и коммерческого назначения с объектами различной плотности жилой застройки (ОД-1.1) в границах территории изменить на зону улично-дорожной сети (ИТ-3) согласно приложению 27.

1.1.28. Подзону делового, общественного и коммерческого назначения с объектами различной плотности жилой застройки (ОД-1.1) в границах

территории изменить на зону отдыха и оздоровления (Р-3) согласно приложению 28.

1.1.29. Подзону делового, общественного и коммерческого назначения с объектами различной плотности жилой застройки (ОД-1.1), зону объектов культуры и спорта (Р-4), зону объектов инженерной инфраструктуры (ИТ-4), зону улично-дорожной сети (ИТ-3) в границах территории изменить на зону озеленения (Р-2) согласно приложению 29.

1.1.30. Зону сооружений и коммуникаций железнодорожного транспорта (ИТ-1) в границах территории изменить на зону производственной деятельности (П-1) согласно приложению 30.

1.1.31. Подзону специализированной малоэтажной общественной застройки (ОД-4.1), зону коммунальных и складских объектов (П-2) в границах территории изменить на зону сооружений и коммуникаций автомобильного, речного, воздушного транспорта, метрополитена (ИТ-2) согласно приложению 31.

1.1.32. Зону улично-дорожной сети (ИТ-3), зону коммунальных и складских объектов (П-2), зону объектов инженерной инфраструктуры (ИТ-4) в границах территории изменить на подзону делового, общественного и коммерческого назначения с объектами различной плотности жилой застройки (ОД-1.1) согласно приложению 32.

1.1.33. Зону коммунальных и складских объектов (П-2) в границах территории изменить на зону улично-дорожной сети (ИТ-3) согласно приложению 33.

1.1.34. Зону коммунальных и складских объектов (П-2) в границах территории изменить на подзону делового, общественного и коммерческого назначения с объектами различной плотности жилой застройки (ОД-1.1) согласно приложению 34.

1.1.35. Подзону делового, общественного и коммерческого назначения с объектами различной плотности жилой застройки (ОД-1.1) в границах территории изменить на подзону специализированной малоэтажной общественной застройки (ОД-4.1) согласно приложению 35.

1.1.36. Подзону делового, общественного и коммерческого назначения с объектами различной плотности жилой застройки (ОД-1.1) в границах территории изменить на зону улично-дорожной сети (ИТ-3) согласно приложению 36.

1.1.37. Зону озеленения (Р-2) в границах территории изменить на зону отдыха и оздоровления (Р-3) согласно приложению 37.

1.1.38. Зону производственной деятельности (П-1) в границах территории изменить на подзону делового, общественного и коммерческого назначения с объектами различной плотности жилой застройки (ОД-1.1) согласно приложению 38.

1.1.39. Зону производственной деятельности (П-1) в границах территории изменить на подзону застройки жилыми домами смешанной этажности различной плотности застройки (Ж-1.1) согласно приложению 39.

1.1.40. Подзону застройки жилыми домами смешанной этажности различной плотности застройки (Ж-1.1) в границах территории изменить на

подзону делового, общественного и коммерческого назначения с объектами различной плотности жилой застройки (ОД-1.1) согласно приложению 40.

1.1.41. Зону улично-дорожной сети (ИТ-3), подзону делового, общественного и коммерческого назначения с объектами различной плотности жилой застройки (ОД-1.1) в границах территории изменить на зону озеленения (Р-2) согласно приложению 41.

1.1.42. Подзону застройки жилыми домами смешанной этажности различной плотности застройки (Ж-1.1) в границах территории изменить на зону застройки среднеэтажными жилыми домами (Ж-3) согласно приложению 42.

1.1.43. Зону улично-дорожной сети (ИТ-3), зону коммунальных и складских объектов (П-2) в границах территории изменить на зону производственной деятельности (П-1) согласно приложению 43.

1.1.44. Зону застройки индивидуальными жилыми домами (Ж-6) в границах территории изменить на зону застройки малоэтажными жилыми домами (Ж-2) согласно приложению 44.

1.1.45. Зону объектов инженерной инфраструктуры (ИТ-4) в границах территории изменить на зону природную (Р-1) согласно приложению 45.

1.1.46. Подзону застройки жилыми домами смешанной этажности различной плотности застройки (Ж-1.1) в границах территории изменить на зону объектов дошкольного, начального общего, основного общего и среднего общего образования (ОД-5) согласно приложению 46.

1.1.47. Зону озеленения (Р-2), зону улично-дорожной сети (ИТ-3) в границах территории изменить на подзону застройки жилыми домами смешанной этажности средней плотности застройки (Ж-1.4) согласно приложению 47.

1.1.48. Зону объектов здравоохранения (ОД-3) в границах территории изменить на подзону делового, общественного и коммерческого назначения с объектами различной плотности жилой застройки (ОД-1.1) согласно приложению 48.

1.1.49. Зону производственной деятельности (П-1), зону улично-дорожной сети (ИТ-3) в границах территории изменить на зону объектов инженерной инфраструктуры (ИТ-4) согласно приложению 49.

1.1.50. Зону производственной деятельности (П-1) в границах территории изменить на зону улично-дорожной сети (ИТ-3) согласно приложению 50.

1.1.51. Зону застройки малоэтажными жилыми домами (Ж-2) в границах территории изменить на зону застройки среднеэтажными жилыми домами (Ж-3) согласно приложению 51.

1.1.52. Подзону застройки жилыми домами смешанной этажности различной плотности застройки (Ж-1.1) в границах территории изменить на зону улично-дорожной сети (ИТ-3) согласно приложению 52.

1.1.53. Подзону застройки жилыми домами смешанной этажности различной плотности застройки (Ж-1.1) в границах территории изменить на зону озеленения (Р-2) согласно приложению 53.

1.1.54. Подзону делового, общественного и коммерческого назначения с объектами различной плотности жилой застройки (ОД-1.1) в границах территории изменить на зону озеленения (Р-2) согласно приложению 54.

1.1.55. Подзону делового, общественного и коммерческого назначения с объектами различной плотности жилой застройки (ОД-1.1) в границах территории изменить на зону отдыха и оздоровления (Р-3) согласно приложению 55.

1.1.56. Подзону застройки жилыми домами смешанной этажности различной плотности застройки (Ж-1.1) в границах территории изменить на зону улично-дорожной сети (ИТ-3) согласно приложению 56.

1.1.57. Подзону застройки жилыми домами смешанной этажности различной плотности застройки (Ж-1.1) в границах территории изменить на зону объектов здравоохранения (ОД-3) согласно приложению 57.

1.1.58. Подзону застройки жилыми домами смешанной этажности различной плотности застройки (Ж-1.1) в границах территории изменить на зону озеленения (Р-2) согласно приложению 58.

1.1.59. Подзону делового, общественного и коммерческого назначения с объектами различной плотности жилой застройки (ОД-1.1) в границах территории изменить на зону озеленения (Р-2) согласно приложению 59.

1.1.60. Подзону делового, общественного и коммерческого назначения с объектами различной плотности жилой застройки (ОД-1.1) в границах территории изменить на зону озеленения (Р-2) согласно приложению 60.

1.1.61. Подзону делового, общественного и коммерческого назначения с объектами различной плотности жилой застройки (ОД-1.1), зону сооружений и коммуникаций автомобильного, речного, воздушного транспорта, метрополитена (ИТ-2) в границах территории изменить на зону объектов культуры и спорта (Р-4) согласно приложению 61.

1.1.62. Зону объектов здравоохранения (ОД-3) в границах территории изменить на зону улично-дорожной сети (ИТ-3) согласно приложению 62.

1.1.63. Зону сооружений и коммуникаций железнодорожного транспорта (ИТ-1) в границах территории изменить на зону природную (Р-1) согласно приложению 63.

1.1.64. Зону производственной деятельности (П-1), зону улично-дорожной сети (ИТ-3) в границах территории изменить на зону коммунальных и складских объектов (П-2) согласно приложению 64.

1.1.65. Подзону застройки жилыми домами смешанной этажности различной плотности застройки (Ж-1.1) в границах территории изменить на зону озеленения (Р-2) согласно приложению 65.

1.1.66. Зону объектов дошкольного, начального общего, основного общего и среднего общего образования (ОД-5) в границах территории изменить на зону застройки жилыми домами повышенной этажности (Ж-5) согласно приложению 66.

1.1.67. Подзону делового, общественного и коммерческого назначения с объектами различной плотности жилой застройки (ОД-1.1) в границах территории изменить на зону коммунальных и складских объектов (П-2) согласно приложению 67.

1.1.68. Подзону делового, общественного и коммерческого назначения с объектами различной плотности жилой застройки (ОД-1.1) в границах

территории изменить на зону улично-дорожной сети (ИТ-3) согласно приложению 68.

1.1.69. Зону коммунальных и складских объектов (П-2) в границах территории изменить на зону улично-дорожной сети (ИТ-3) согласно приложению 69.

1.1.70. Зону озеленения (Р-2) в границах территории изменить на подзону делового, общественного и коммерческого назначения с объектами различной плотности жилой застройки (ОД-1.1) согласно приложению 70.

1.1.71. Подзону застройки жилыми домами смешанной этажности различной плотности застройки (Ж-1.1) в границах территории изменить на зону озеленения (Р-2) согласно приложению 71.

1.1.72. Подзону застройки жилыми домами смешанной этажности различной плотности застройки (Ж-1.1) в границах территории изменить на зону застройки малоэтажными жилыми домами (Ж-2) согласно приложению 72.

1.1.73. Подзону делового, общественного и коммерческого назначения с объектами различной плотности жилой застройки (ОД-1.1) в границах территории изменить на подзону застройки жилыми домами смешанной этажности различной плотности застройки (Ж-1.1) согласно приложению 73.

1.1.74. Зону улично-дорожной сети (ИТ-3) в границах территории изменить на зону застройки индивидуальными жилыми домами (Ж-6) согласно приложению 74.

1.1.75. Подзону застройки жилыми домами смешанной этажности различной плотности застройки (Ж-1.1) в границах территории изменить на зону озеленения (Р-2), зону озеленения (Р-2) в границах территории изменить на подзону застройки жилыми домами смешанной этажности различной плотности застройки (Ж-1.1) согласно приложению 75.

1.1.76. Подзону застройки жилыми домами смешанной этажности различной плотности застройки (Ж-1.1) в границах территории изменить на зону улично-дорожной сети (ИТ-3) согласно приложению 76.

1.1.77. Зону улично-дорожной сети (ИТ-3) в границах территории изменить на зону коммунальных и складских объектов (П-2) согласно приложению 77.

1.1.78. Зону застройки индивидуальными жилыми домами (Ж-6) в границах территории изменить на зону застройки малоэтажными жилыми домами (Ж-2) согласно приложению 78.

1.1.79. Подзону делового, общественного и коммерческого назначения с объектами различной плотности жилой застройки (ОД-1.1) в границах территории изменить на зону застройки индивидуальными жилыми домами (Ж-6) согласно приложению 79.

1.1.80. Подзону застройки жилыми домами смешанной этажности различной плотности застройки (Ж-1.1), зону стоянок для легковых автомобилей (СА-1) в границах территории изменить на подзону делового, общественного и коммерческого назначения с объектами различной плотности жилой застройки (ОД-1.1) согласно приложению 80.

1.1.81. Зону отдыха и оздоровления (Р-3) в границах территории изменить на зону озеленения (Р-2) согласно приложению 81.

1.1.82. Зону объектов дошкольного, начального общего, основного общего и среднего общего образования (ОД-5) в границах территории изменить на подзону застройки жилыми домами смешанной этажности различной плотности застройки (Ж-1.1) согласно приложению 82.

1.1.83. Подзону делового, общественного и коммерческого назначения с объектами различной плотности жилой застройки (ОД-1.1) в границах территории изменить на подзону застройки жилыми домами смешанной этажности различной плотности застройки (Ж-1.1) согласно приложению 83.

1.1.84. Подзону делового, общественного и коммерческого назначения с объектами различной плотности жилой застройки (ОД-1.1) в границах территории изменить на зону озеленения (Р-2) согласно приложению 84.

1.1.85. Зону застройки, занимаемую не завершенным строительством многоквартирными жилыми домами, для строительства которых привлечены денежные средства граждан с нарушением их прав (Ж-8), в границах территории изменить на подзону делового, общественного и коммерческого назначения с объектами различной плотности жилой застройки (ОД-1.1) согласно приложению 85.

1.1.86. Зону производственной деятельности (П-1), подзону делового, общественного и коммерческого назначения с объектами различной плотности жилой застройки (ОД-1.1), зону сооружений и коммуникаций железнодорожного транспорта (ИТ-1), подзону застройки жилыми домами смешанной этажности различной плотности застройки (Ж-1.1), зону улично-дорожной сети (ИТ-3) в границах территории изменить на зону застройки многоэтажными жилыми домами (Ж-4) согласно приложению 86.

1.1.87. Подзону делового, общественного и коммерческого назначения с объектами различной плотности жилой застройки (ОД-1.1), подзону застройки жилыми домами смешанной этажности различной плотности застройки (Ж-1.1), зону объектов дошкольного, начального общего, основного общего и среднего общего образования (ОД-5) в границах территории изменить на зону застройки жилыми домами повышенной этажности (Ж-5) согласно приложению 87.

1.1.88. Подзону делового, общественного и коммерческого назначения с объектами различной плотности жилой застройки (ОД-1.1) в границах территории изменить на подзону застройки жилыми домами смешанной этажности различной плотности застройки (Ж-1.1) согласно приложению 88.

1.1.89. Подзону делового, общественного и коммерческого назначения с объектами средней плотности жилой застройки (ОД-1.4) в границах территории изменить на зону улично-дорожной сети (ИТ-3) согласно приложению 89.

1.1.90. Зону улично-дорожной сети (ИТ-3) в границах территории изменить на зону производственной деятельности (П-1) согласно приложению 90.

1.1.91. Подзону делового, общественного и коммерческого назначения с объектами различной плотности жилой застройки (ОД-1.1) в границах территории изменить на зону застройки индивидуальными жилыми домами (Ж-6) согласно приложению 91.

1.1.92. Зону застройки малоэтажными жилыми домами (Ж-2) в границах территории изменить на зону застройки среднеэтажными жилыми домами (Ж-3) согласно приложению 92.

1.1.93. Зону улично-дорожной сети (ИТ-3) в границах территории изменить на подзону делового, общественного и коммерческого назначения с объектами различной плотности жилой застройки (ОД-1.1) согласно приложению 93.

1.1.94. Подзону делового, общественного и коммерческого назначения с объектами различной плотности жилой застройки (ОД-1.1) в границах территории изменить на зону объектов дошкольного, начального общего, основного общего и среднего общего образования (ОД-5) согласно приложению 94.

1.1.95. Зону улично-дорожной сети (ИТ-3) в границах территории изменить на зону озеленения (Р-2) согласно приложению 95.

1.1.96. Зону коммунальных и складских объектов (П-2), зону улично-дорожной сети (ИТ-3) в границах территории изменить на подзону специализированной средне- и многоэтажной общественной застройки (ОД-4.2), зону коммунальных и складских объектов (П-2) в границах территории изменить на зону улично-дорожной сети (ИТ-3) согласно приложению 96.

1.1.97. Подзону делового, общественного и коммерческого назначения с объектами различной плотности жилой застройки (ОД-1.1) в границах территории изменить на зону сооружений и коммуникаций автомобильного, речного, воздушного транспорта, метрополитена (ИТ-2) согласно приложению 97.

1.1.98. Зону улично-дорожной сети (ИТ-3) в границах территории изменить на подзону делового, общественного и коммерческого назначения с объектами различной плотности жилой застройки (ОД-1.1) согласно приложению 98.

1.1.99. Зону природную (Р-1) в границах территории изменить на зону ведения садоводства и огородничества (СХ-1) согласно приложению 99.

1.1.100. Зону стоянок для легковых автомобилей (СА-1) в границах территории изменить на зону объектов дошкольного, начального общего, основного общего и среднего общего образования (ОД-5) согласно приложению 100.

1.1.101. Подзону застройки жилыми домами смешанной этажности различной плотности застройки (Ж-1.1) в границах территории изменить на подзону специализированной малоэтажной общественной застройки (ОД-4.1) согласно приложению 101.

1.1.102. Подзону застройки жилыми домами смешанной этажности различной плотности застройки (Ж-1.1) в границах территории изменить на зону объектов дошкольного, начального общего, основного общего и среднего общего образования (ОД-5) согласно приложению 102.

1.1.103. Подзону застройки жилыми домами смешанной этажности различной плотности застройки (Ж-1.1) в границах территории изменить на зону объектов дошкольного, начального общего, основного общего и среднего общего образования (ОД-5) согласно приложению 103.

1.1.104. Зону озеленения (Р-2) в границах территории изменить на зону объектов дошкольного, начального общего, основного общего и среднего общего образования (ОД-5) согласно приложению 104.

1.1.105. Подзону делового, общественного и коммерческого назначения с объектами различной плотности жилой застройки (ОД-1.1) в границах территории изменить на зону улично-дорожной сети (ИТ-3) согласно приложению 105.

1.1.106. Подзону специализированной малоэтажной общественной застройки (ОД-4.1) в границах территории изменить на подзону делового, общественного и коммерческого назначения с объектами различной плотности жилой застройки (ОД-1.1) согласно приложению 106.

1.1.107. Подзону застройки жилыми домами смешанной этажности различной плотности застройки (Ж-1.1) в границах территории изменить на зону объектов дошкольного, начального общего, основного общего и среднего общего образования (ОД-5) согласно приложению 107.

1.1.108. Подзону делового, общественного и коммерческого назначения с объектами различной плотности жилой застройки (ОД-1.1) в границах территории изменить на зону объектов дошкольного, начального общего, основного общего и среднего общего образования (ОД-5) согласно приложению 108.

1.1.109. Подзону застройки жилыми домами смешанной этажности различной плотности застройки (Ж-1.1) в границах территории изменить на зону объектов дошкольного, начального общего, основного общего и среднего общего образования (ОД-5) согласно приложению 109.

1.1.110. Зону улично-дорожной сети (ИТ-3), зону озеленения (Р-2) в границах территории изменить на подзону делового, общественного и коммерческого назначения с объектами различной плотности жилой застройки (ОД-1.1), зону улично-дорожной сети (ИТ-3) в границах территории изменить на зону озеленения (Р-2) согласно приложению 110.

1.1.111. Зону объектов здравоохранения (ОД-3) в границах территории изменить на подзону специализированной малоэтажной общественной застройки (ОД-4.1) согласно приложению 111.

1.1.112. Подзону застройки жилыми домами смешанной этажности различной плотности застройки (Ж-1.1) в границах территории изменить на зону объектов дошкольного, начального общего, основного общего и среднего общего образования (ОД-5) согласно приложению 112.

1.1.113. Подзону застройки жилыми домами смешанной этажности различной плотности застройки (Ж-1.1) в границах территории изменить на зону объектов дошкольного, начального общего, основного общего и среднего общего образования (ОД-5) согласно приложению 113.

1.1.114. Зону улично-дорожной сети (ИТ-3) в границах территории изменить на подзону застройки жилыми домами смешанной этажности различной плотности застройки (Ж-1.1) согласно приложению 114.

1.1.115. Подзону делового, общественного и коммерческого назначения с объектами различной плотности жилой застройки (ОД-1.1) в границах

территории изменить на зону озеленения (Р-2), зону улично-дорожной сети (ИТ-3) согласно приложению 115.

1.1.116. Зону улично-дорожной сети (ИТ-3) в границах территории изменить на подзону застройки жилыми домами смешанной этажности различной плотности застройки (Ж-1.1) согласно приложению 116.

1.1.117. Подзону делового, общественного и коммерческого назначения с объектами различной плотности жилой застройки (ОД-1.1), зону улично-дорожной сети (ИТ-3) в границах территории изменить на зону объектов культуры и спорта (Р-4) согласно приложению 117.

1.1.118. Зону улично-дорожной сети (ИТ-3) в границах территории изменить на подзону застройки жилыми домами смешанной этажности пониженной плотности застройки (Ж-1.5) согласно приложению 118.

1.1.119. Подзону застройки жилыми домами смешанной этажности различной плотности застройки (Ж-1.1) в границах территории изменить на зону объектов дошкольного, начального общего, основного общего и среднего общего образования (ОД-5) согласно приложению 119.

1.1.120. Подзону застройки жилыми домами смешанной этажности различной плотности застройки (Ж-1.1) в границах территории изменить на зону объектов дошкольного, начального общего, основного общего и среднего общего образования (ОД-5) согласно приложению 120.

1.1.121. Зону объектов здравоохранения (ОД-3) в границах территории изменить на зону природную (Р-1) согласно приложению 121.

1.1.122. Зону улично-дорожной сети (ИТ-3), зону застройки индивидуальными жилыми домами (Ж-6) в границах территории изменить на подзону застройки жилыми домами смешанной этажности высокой плотности застройки (Ж-1.2) согласно приложению 122.

1.1.123. Зону производственной деятельности (П-1) в границах территории изменить на подзону делового, общественного и коммерческого назначения с объектами различной плотности жилой застройки (ОД-1.1) согласно приложению 123.

1.2. Приложение 8 изложить в редакции приложения 124 к настоящему решению.

2. Решение вступает в силу на следующий день после его официального опубликования.

3. Контроль за исполнением решения возложить на постоянную комиссию Совета депутатов города Новосибирска по градостроительству и постоянную комиссию Совета депутатов города Новосибирска по муниципальной собственности.

Председатель Совета депутатов
города Новосибирска


Мэр города Новосибирска

Д. В. Асанцев

А. Е. Локоть

Приложение 1
к решению Совета депутатов
города Новосибирска
от 28.10.2020 № 15

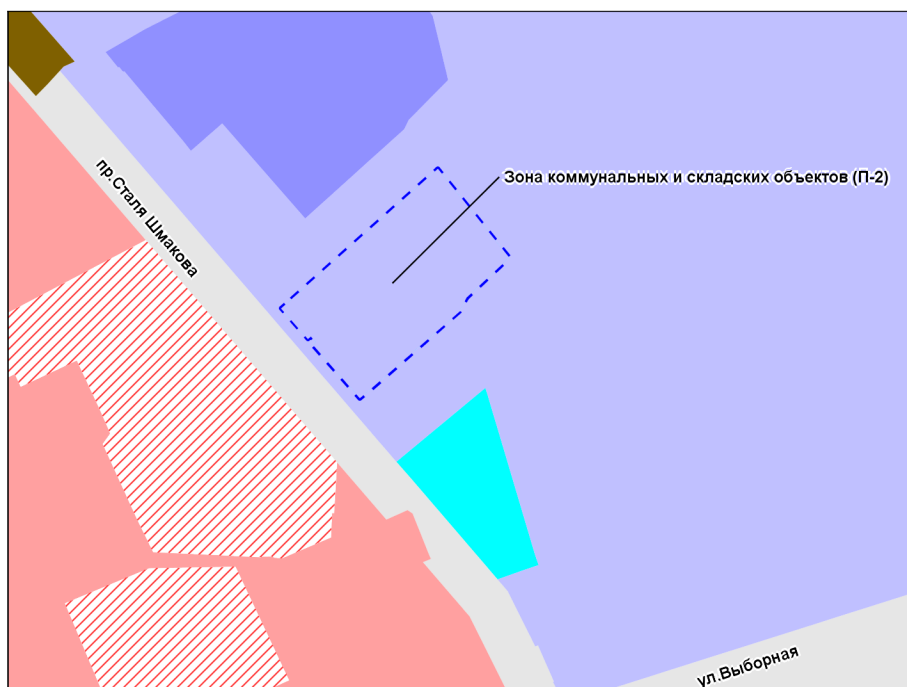
Фрагмент карты градостроительного зонирования территории города Новосибирска



Масштаб 1 : 1 000

Приложение 2
к решению Совета депутатов
города Новосибирска
от 28.10.2020 № 15

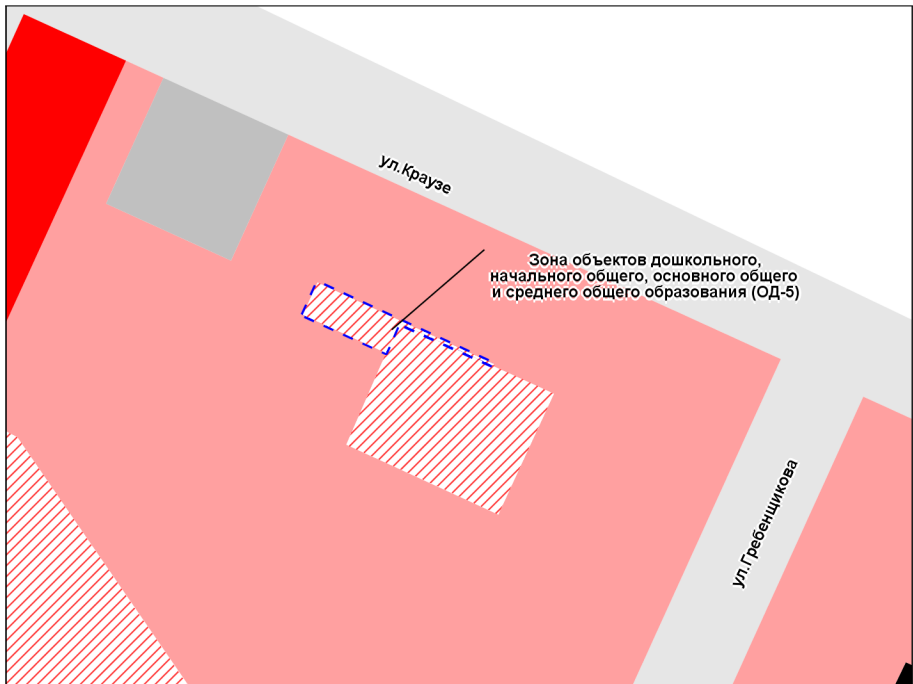
Фрагмент карты градостроительного зонирования территории города Новосибирска



Масштаб 1 : 5 000

Приложение 3
к решению Совета депутатов
города Новосибирска
от 28.10.2020 № 15

Фрагмент карты градостроительного зонирования территории города Новосибирска



Масштаб 1 : 5 000

Приложение 4
к решению Совета депутатов
города Новосибирска
от 28.10.2020 № 15

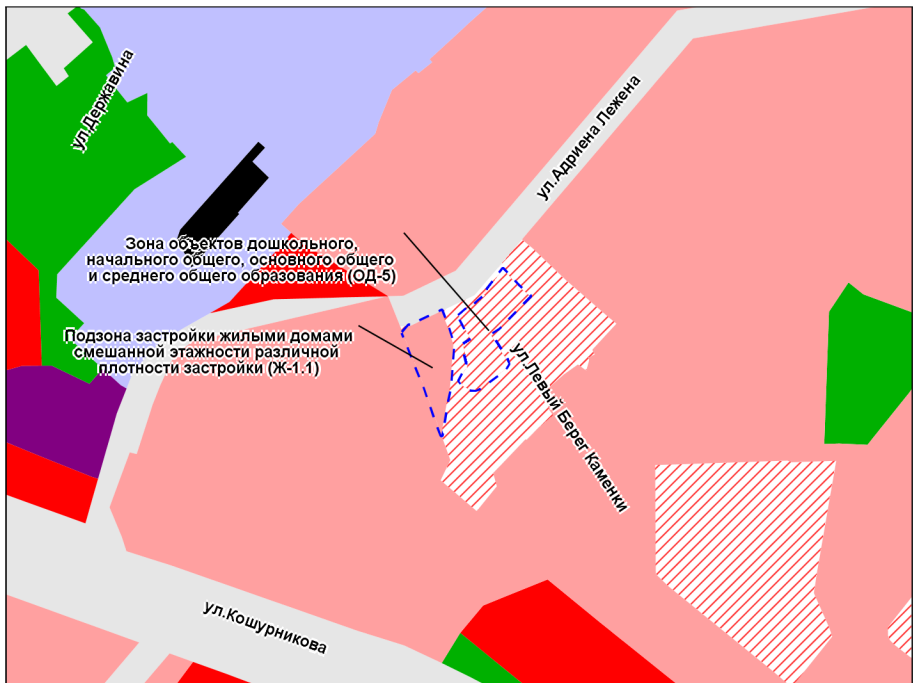
Фрагмент карты градостроительного зонирования территории города Новосибирска



Масштаб 1 : 2 000

Приложение 5
к решению Совета депутатов
города Новосибирска
от 28.10.2020 № 15

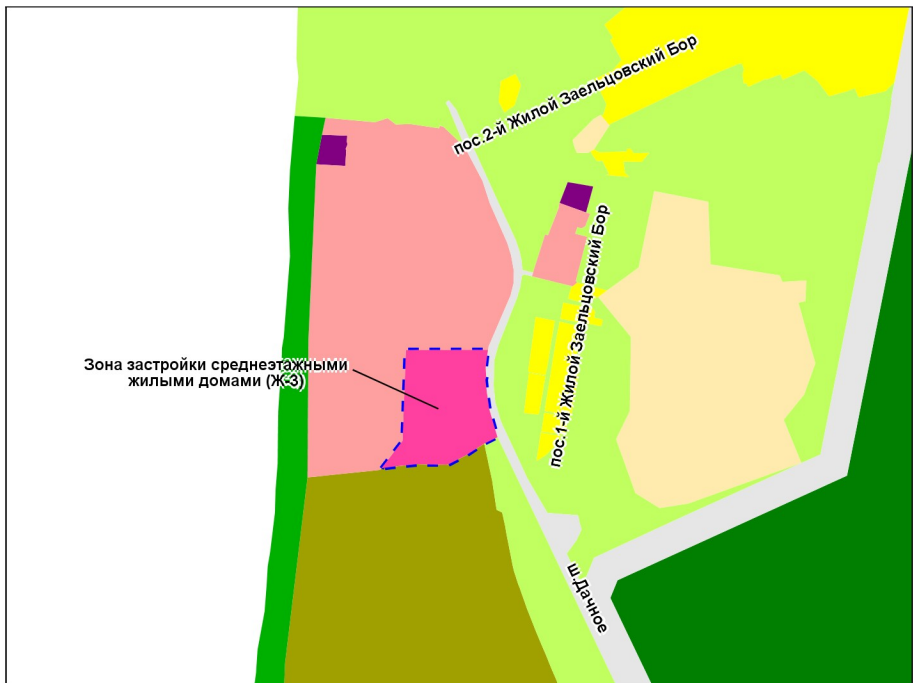
Фрагмент карты градостроительного зонирования территории города Новосибирска



Масштаб 1 : 5 000

Приложение 6
к решению Совета депутатов
города Новосибирска
от 28.10.2020 № 15

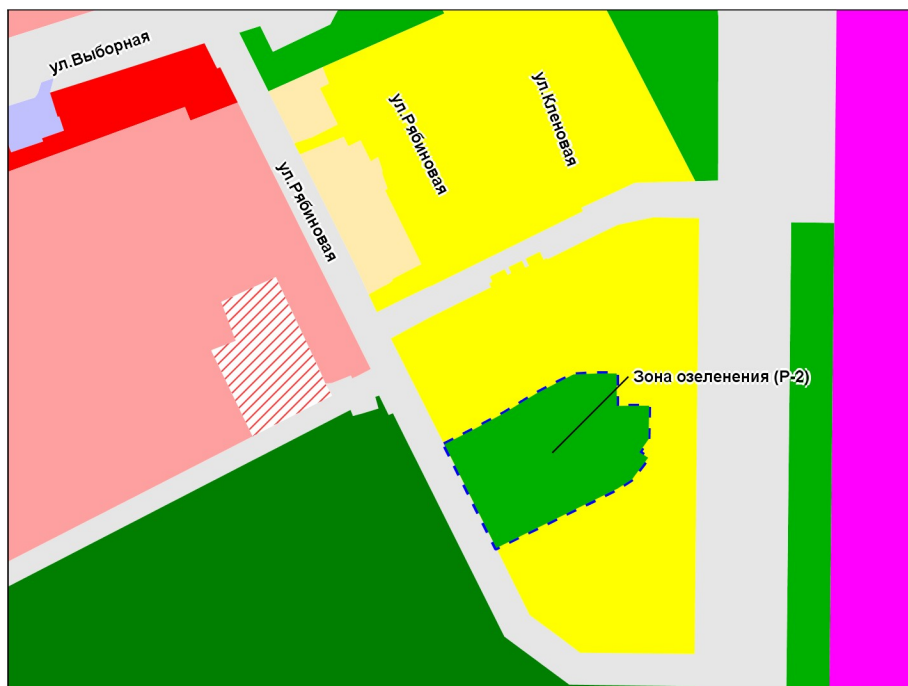
Фрагмент карты градостроительного зонирования территории города Новосибирска



Масштаб 1 : 10 000

Приложение 7
к решению Совета депутатов
города Новосибирска
от 28.10.2020 № 15

Фрагмент карты градостроительного зонирования территории города Новосибирска



Масштаб 1 : 7 000

Приложение 8
к решению Совета депутатов
города Новосибирска
от 28.10.2020 № 15

Фрагмент карты градостроительного зонирования территории города Новосибирска

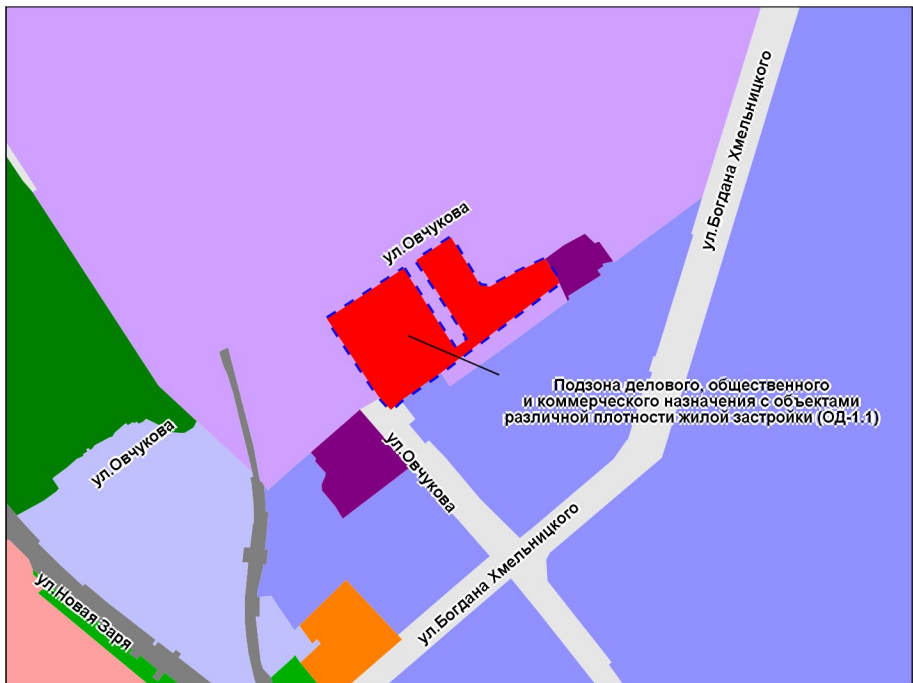


Масштаб 1 : 5 000



Приложение 9
к решению Совета депутатов
города Новосибирска
от 28.10.2020 № 15

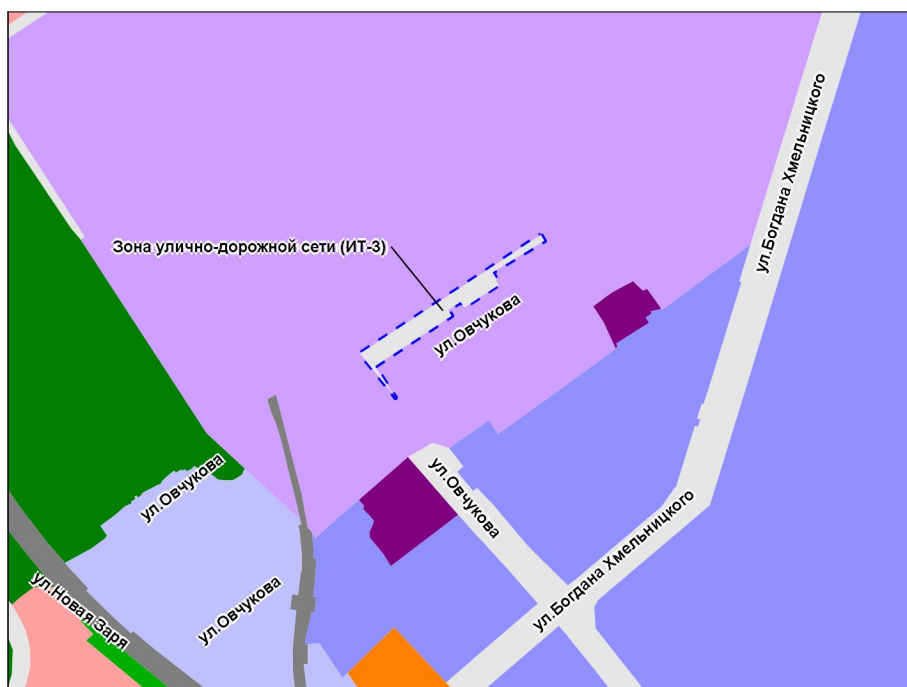
Фрагмент карты градостроительного зонирования территории города Новосибирска



Масштаб 1 : 10 000

Приложение 10
к решению Совета депутатов
города Новосибирска
от 28.10.2020 № 15

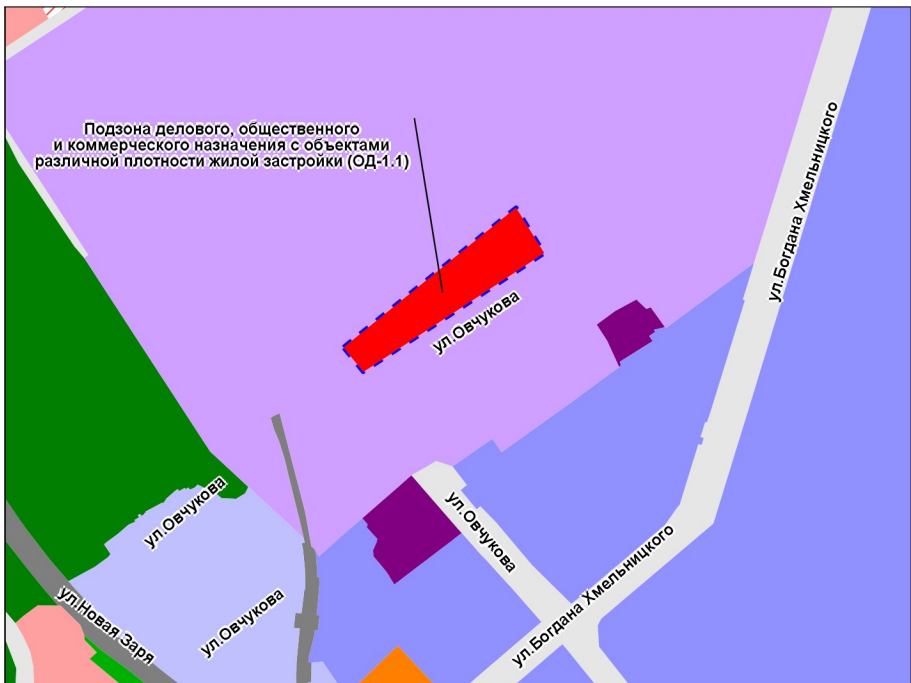
Фрагмент карты градостроительного зонирования территории города Новосибирска



Масштаб 1 : 10 000

Приложение 11
к решению Совета депутатов
города Новосибирска
от 28.10.2020 № 15

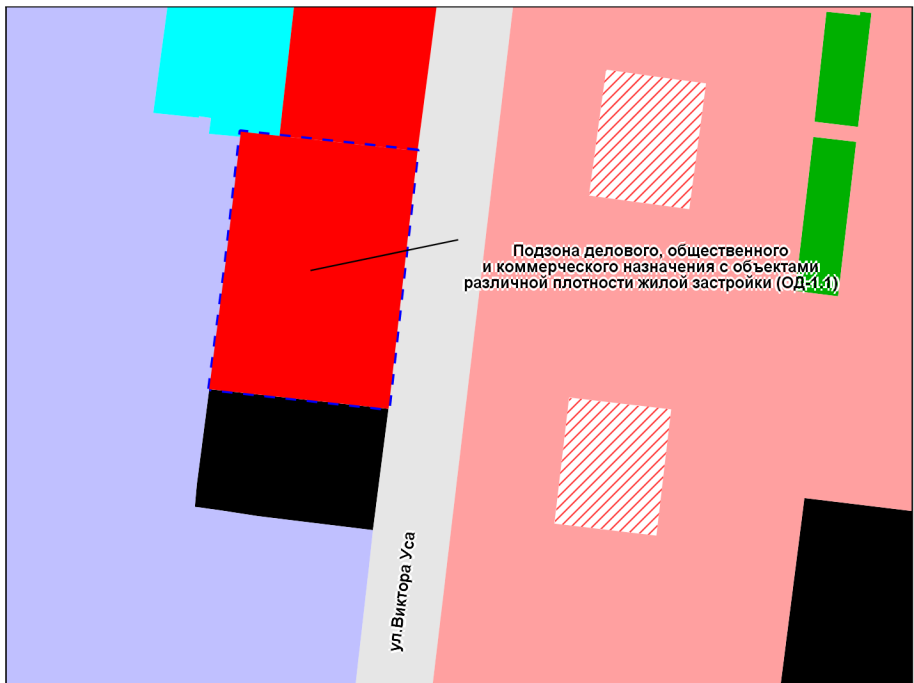
Фрагмент карты градостроительного зонирования территории города Новосибирска



Масштаб 1 : 10 000

Приложение 12
к решению Совета депутатов
города Новосибирска
от 28.10.2020 № 15

Фрагмент карты градостроительного зонирования территории города Новосибирска



Масштаб 1 : 5 000

Приложение 13
к решению Совета депутатов
города Новосибирска
от 28.10.2020 № 15

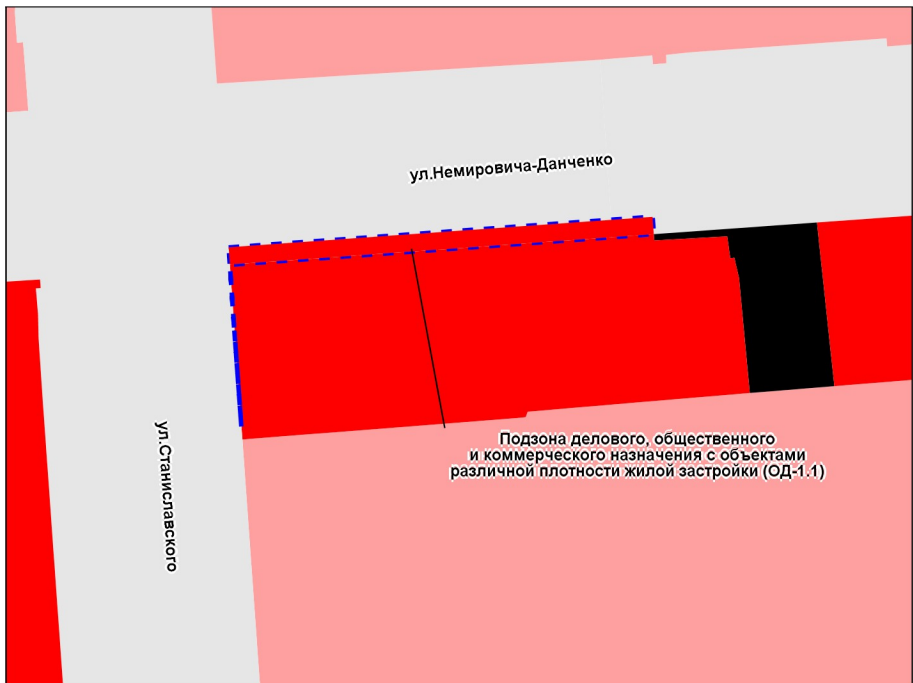
Фрагмент карты градостроительного зонирования территории города Новосибирска



Масштаб 1 : 2 000

Приложение 14
к решению Совета депутатов
города Новосибирска
от 28.10.2020 № 15

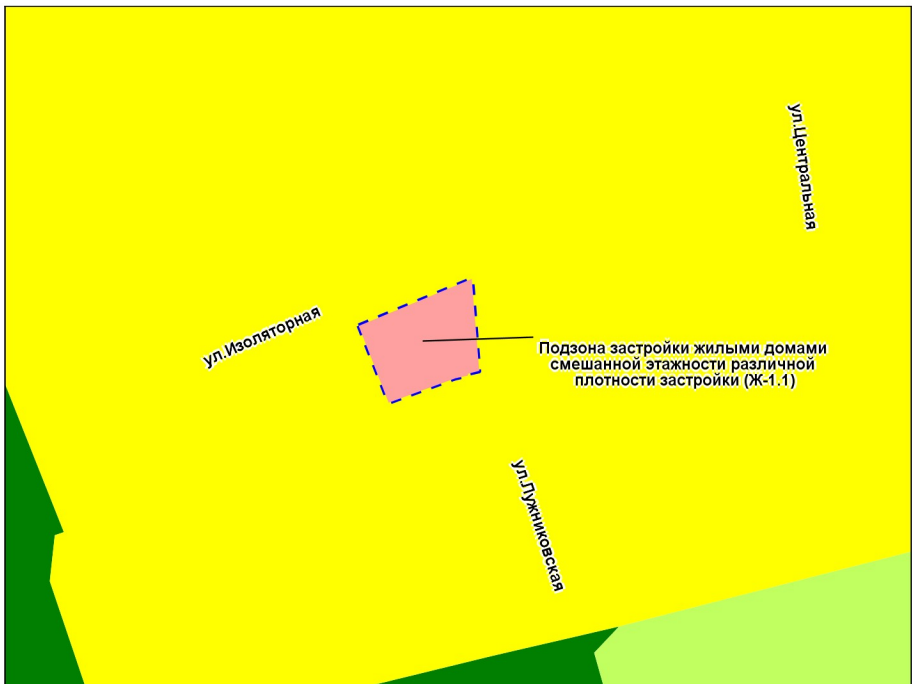
Фрагмент карты градостроительного зонирования территории города Новосибирска



Масштаб 1 : 2 000

Приложение 15
к решению Совета депутатов
города Новосибирска
от 28.10.2020 № 15

Фрагмент карты градостроительного зонирования территории города Новосибирска



Масштаб 1 : 2 000

Приложение 16
к решению Совета депутатов
города Новосибирска
от 28.10.2020 № 15

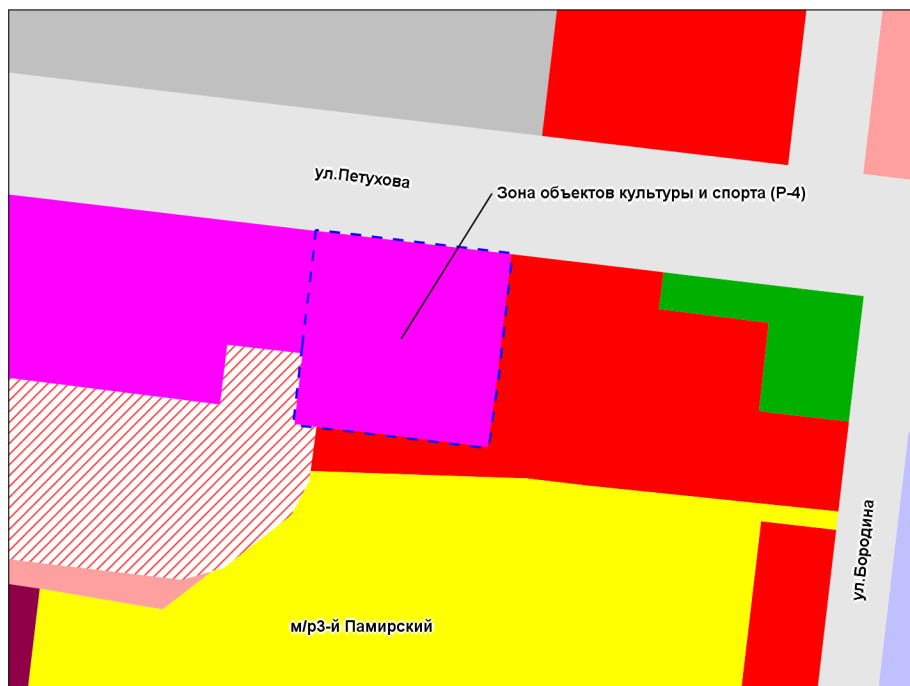
Фрагмент карты градостроительного зонирования территории города Новосибирска



Масштаб 1 : 2 000

Приложение 17
к решению Совета депутатов
города Новосибирска
от 28.10.2020 № 15

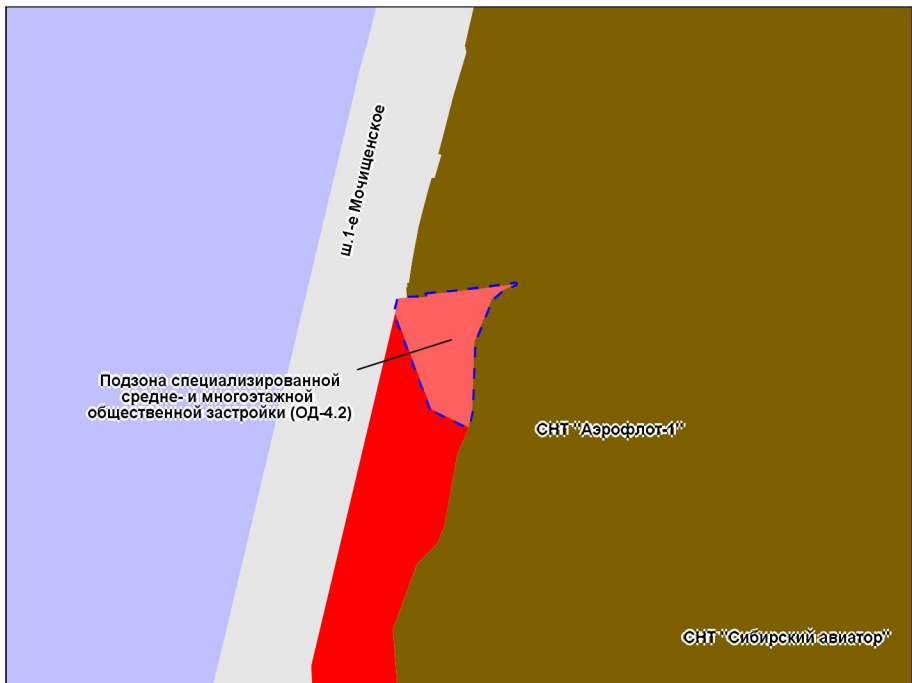
Фрагмент карты градостроительного зонирования территории города Новосибирска



Масштаб 1 : 5 000

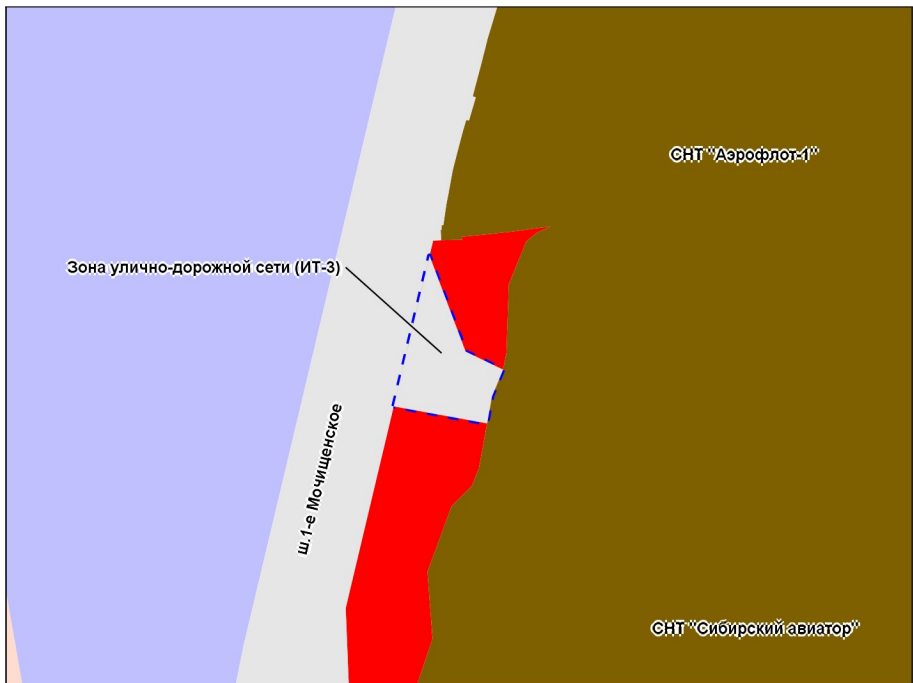
Приложение 18
к решению Совета депутатов
города Новосибирска
от 28.10.2020 № 15

Фрагмент карты градостроительного зонирования территории города Новосибирска



Приложение 19
к решению Совета депутатов
города Новосибирска
от 28.10.2020 № 15

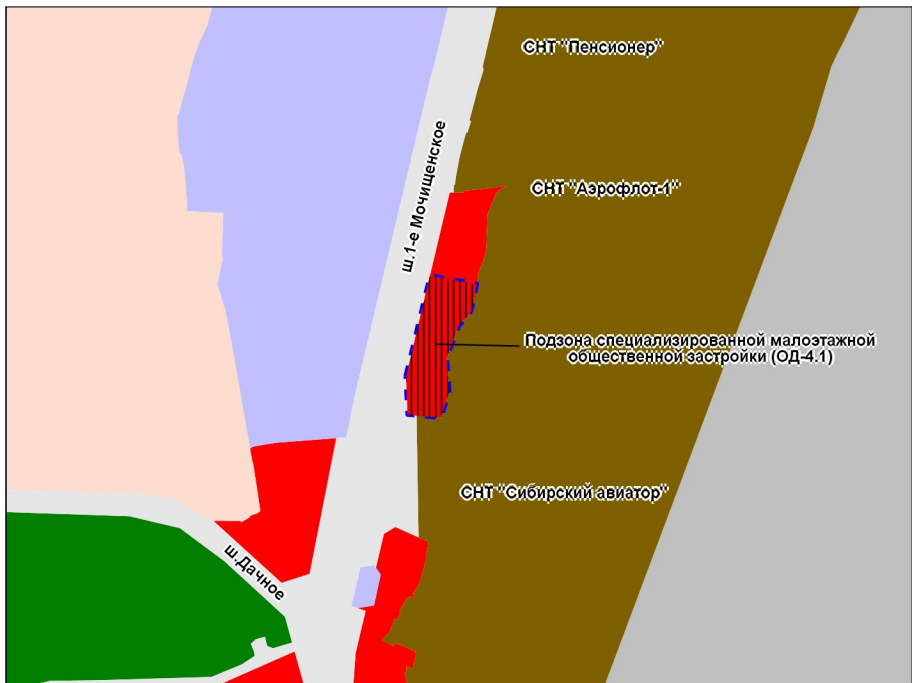
Фрагмент карты градостроительного зонирования территории города Новосибирска



Масштаб 1 : 5 000

Приложение 20
к решению Совета депутатов
города Новосибирска
от 28.10.2020 № 15

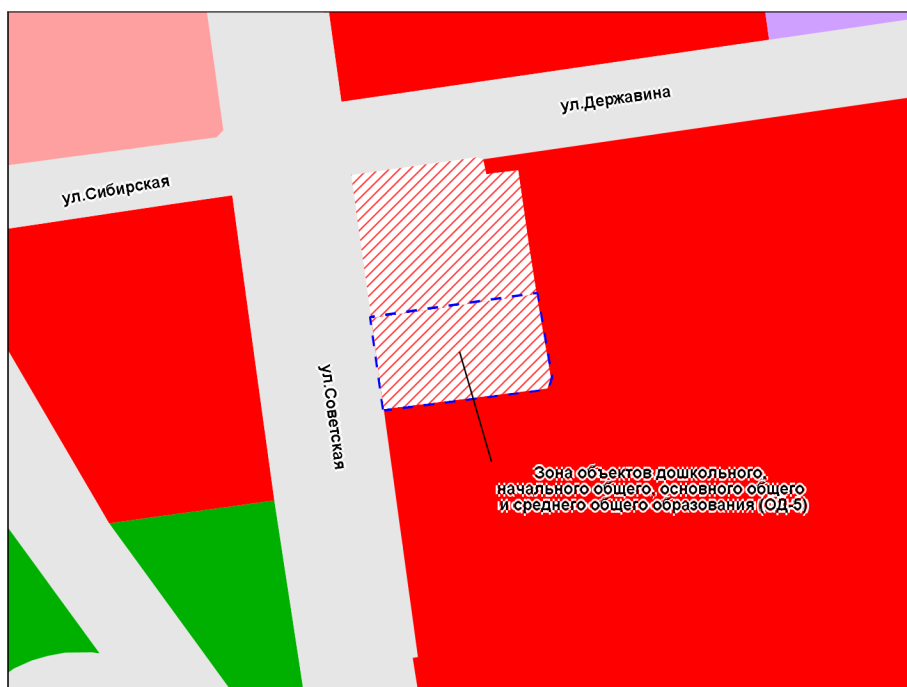
Фрагмент карты градостроительного зонирования территории города Новосибирска



Масштаб 1 : 10 000

Приложение 21
к решению Совета депутатов
города Новосибирска
от 28.10.2020 № 15

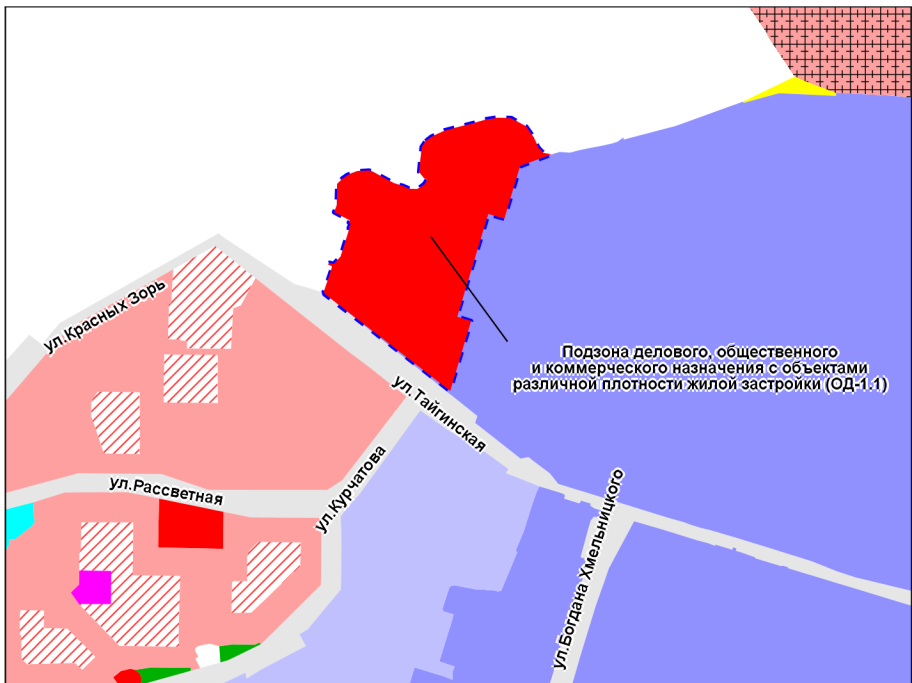
Фрагмент карты градостроительного зонирования территории города Новосибирска



Масштаб 1 : 2 000

Приложение 22
к решению Совета депутатов
города Новосибирска
от 28.10.2020 № 15

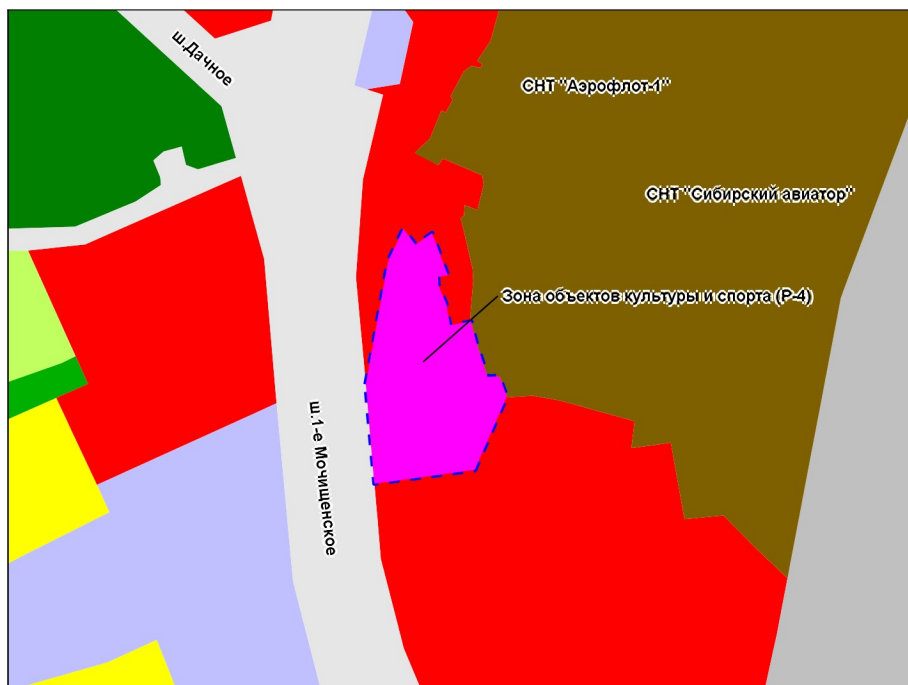
Фрагмент карты градостроительного зонирования территории города Новосибирска



Масштаб 1 : 15 000

Приложение 23
к решению Совета депутатов
города Новосибирска
от 28.10.2020 № 15

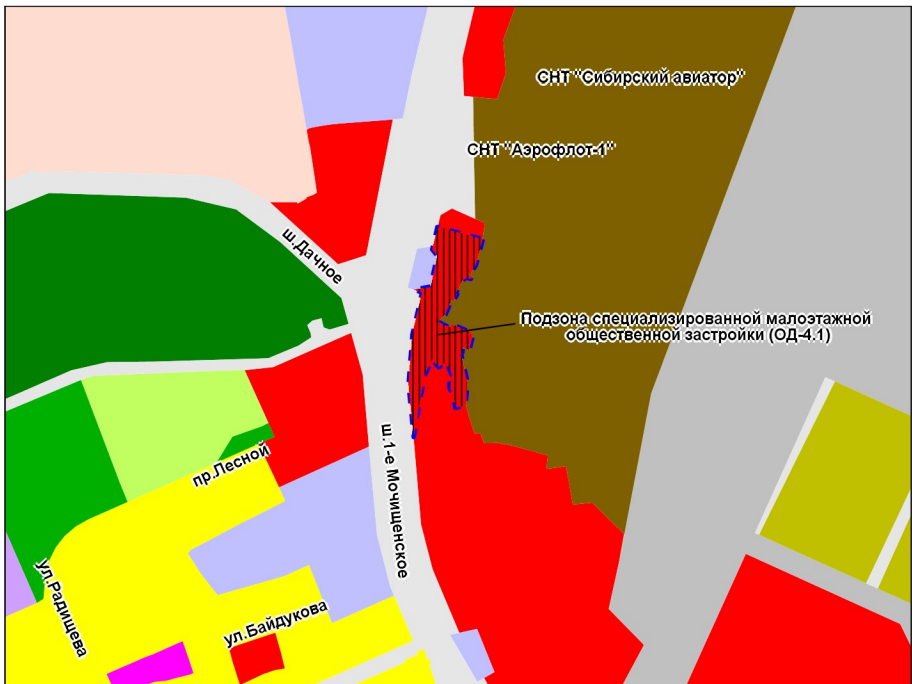
Фрагмент карты градостроительного зонирования территории города Новосибирска



Масштаб 1 : 5 000

Приложение 24
к решению Совета депутатов
города Новосибирска
от 28.10.2020 № 15

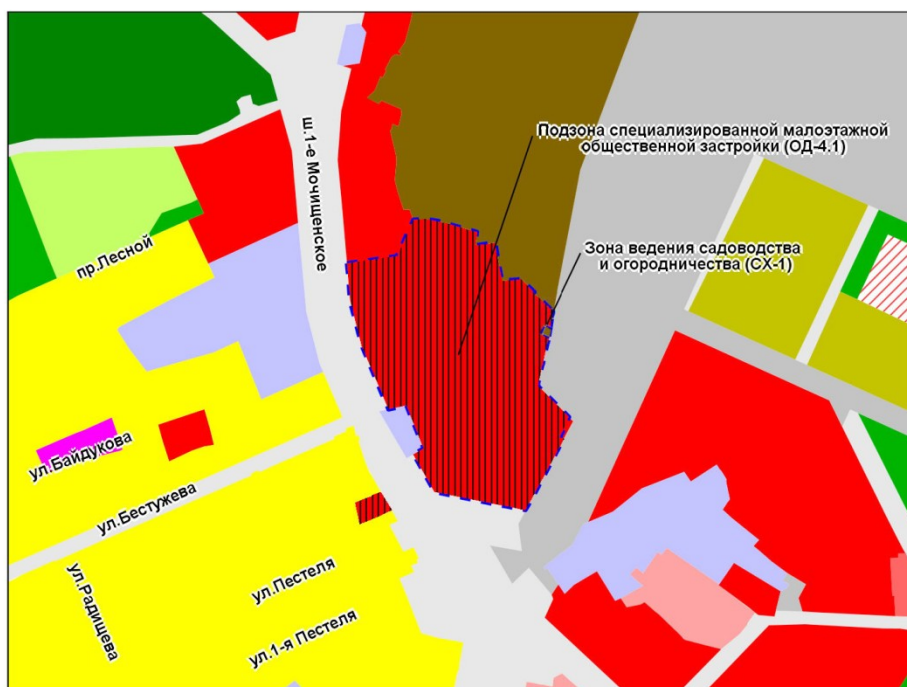
Фрагмент карты градостроительного зонирования территории города Новосибирска



Масштаб 1 : 10 000

Приложение 25
к решению Совета депутатов
города Новосибирска
от 28.10.2020 № 15

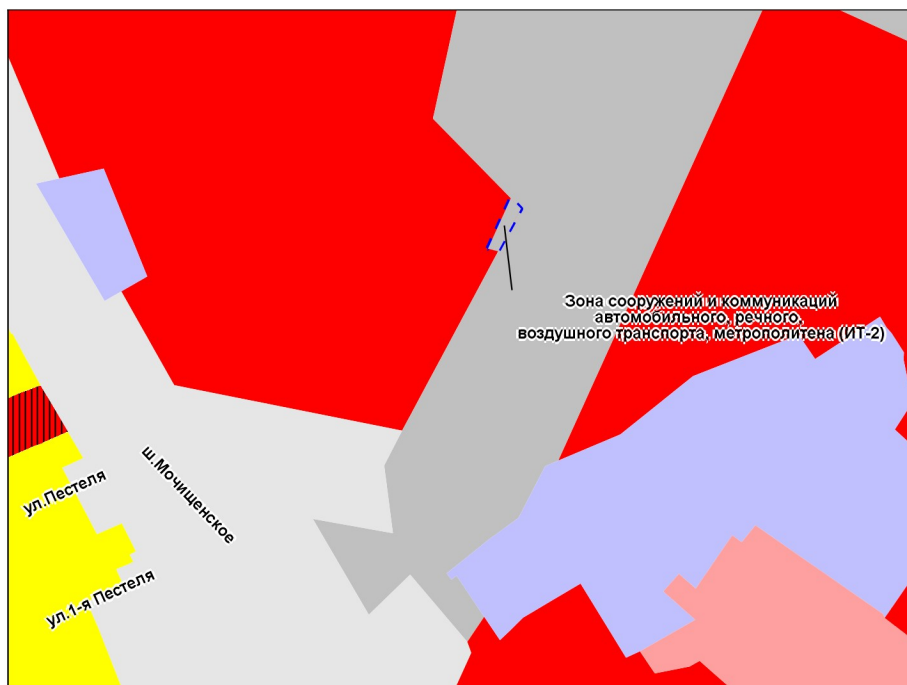
Фрагмент карты градостроительного зонирования территории города Новосибирска



Масштаб 1 : 10 000

Приложение 26
к решению Совета депутатов
города Новосибирска
от 28.10.2020 № 15

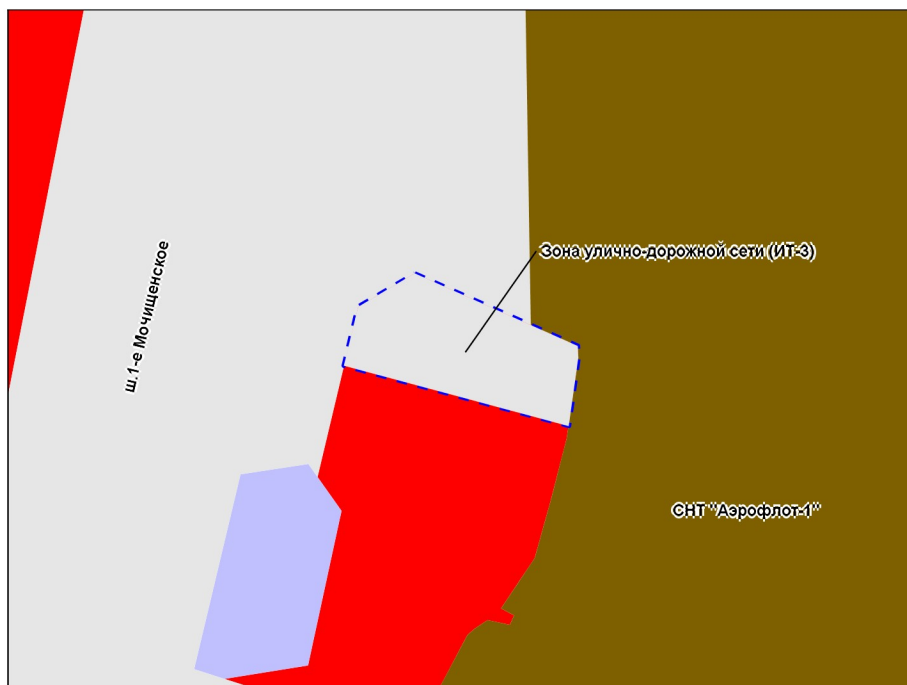
Фрагмент карты градостроительного зонирования территории города Новосибирска



Масштаб 1 : 4 000

Приложение 27
к решению Совета депутатов
города Новосибирска
от 28.10.2020 № 15

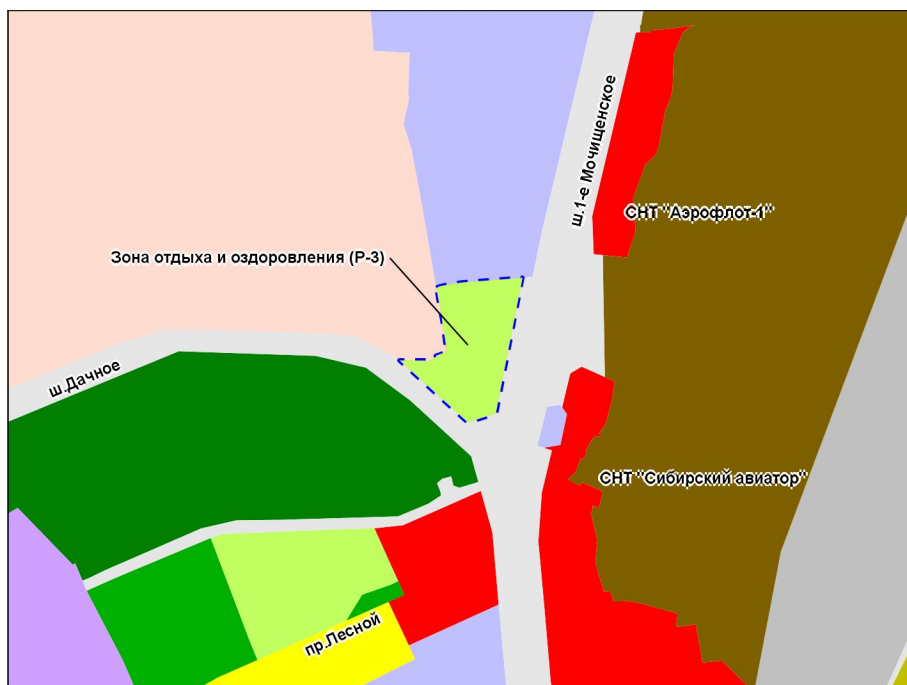
Фрагмент карты градостроительного зонирования территории города Новосибирска



Масштаб 1 : 2 000

Приложение 28
к решению Совета депутатов
города Новосибирска
от 28.10.2020 № 15

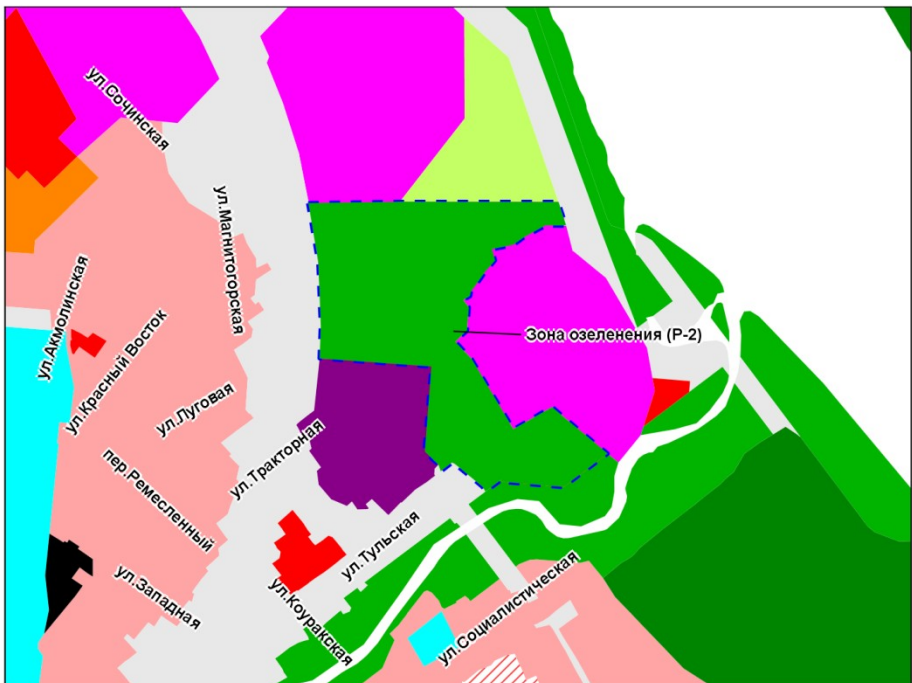
Фрагмент карты градостроительного зонирования территории города Новосибирска



Масштаб 1 : 10 000

Приложение 29
к решению Совета депутатов
города Новосибирска
от 28.10.2020 № 15

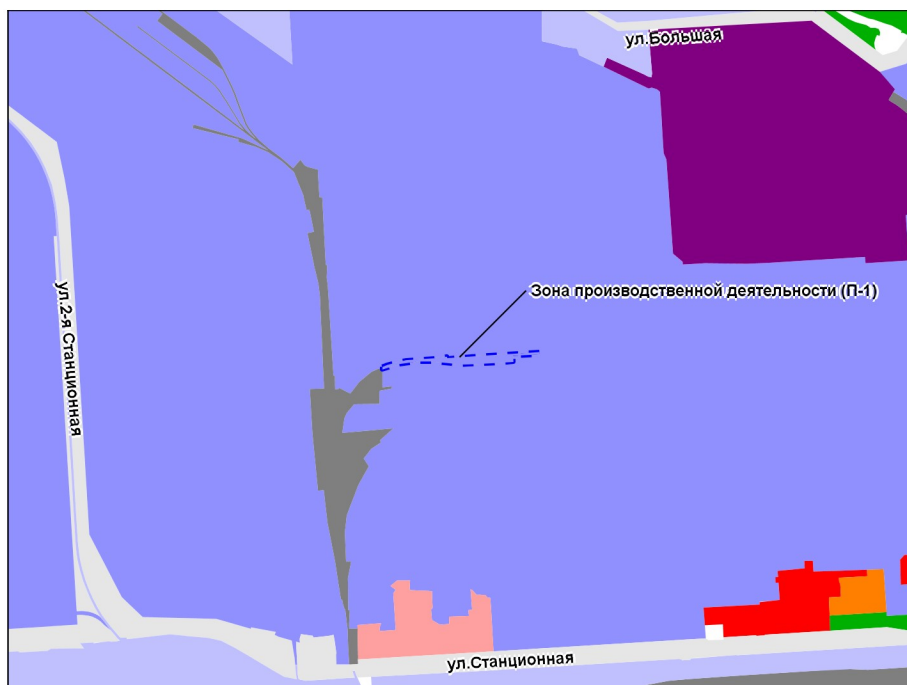
Фрагмент карты градостроительного зонирования территории города Новосибирска



Масштаб 1 : 15 000

Приложение 30
к решению Совета депутатов
города Новосибирска
от 28.10.2020 № 15

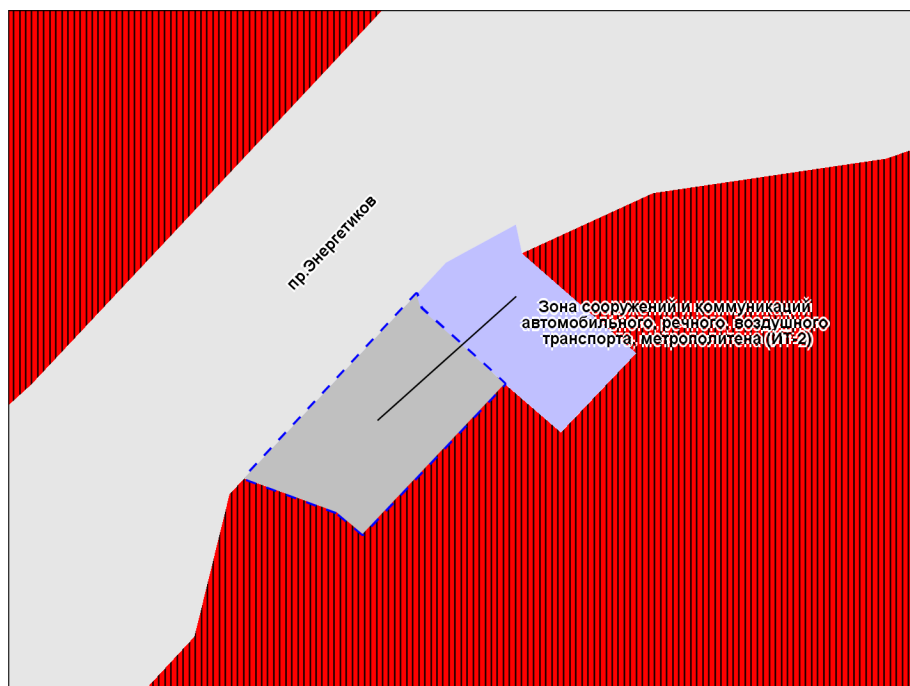
Фрагмент карты градостроительного зонирования территории города Новосибирска



Масштаб 1 : 20 000

Приложение 31
к решению Совета депутатов
города Новосибирска
от 28.10.2020 № 15

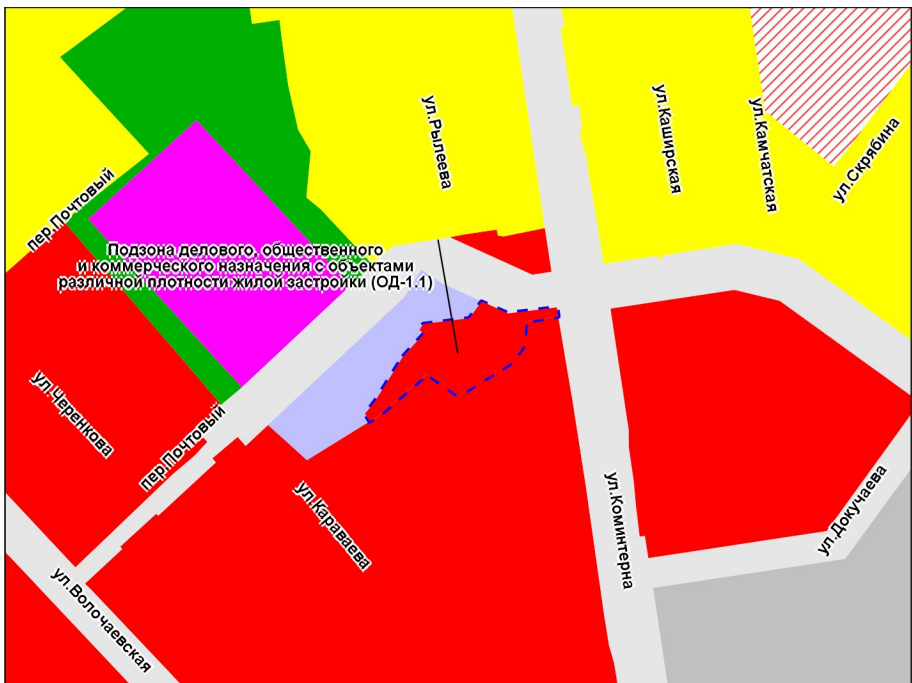
Фрагмент карты градостроительного зонирования территории города Новосибирска



Масштаб 1 : 2 000

Приложение 32
к решению Совета депутатов
города Новосибирска
от 28.10.2020 № 15

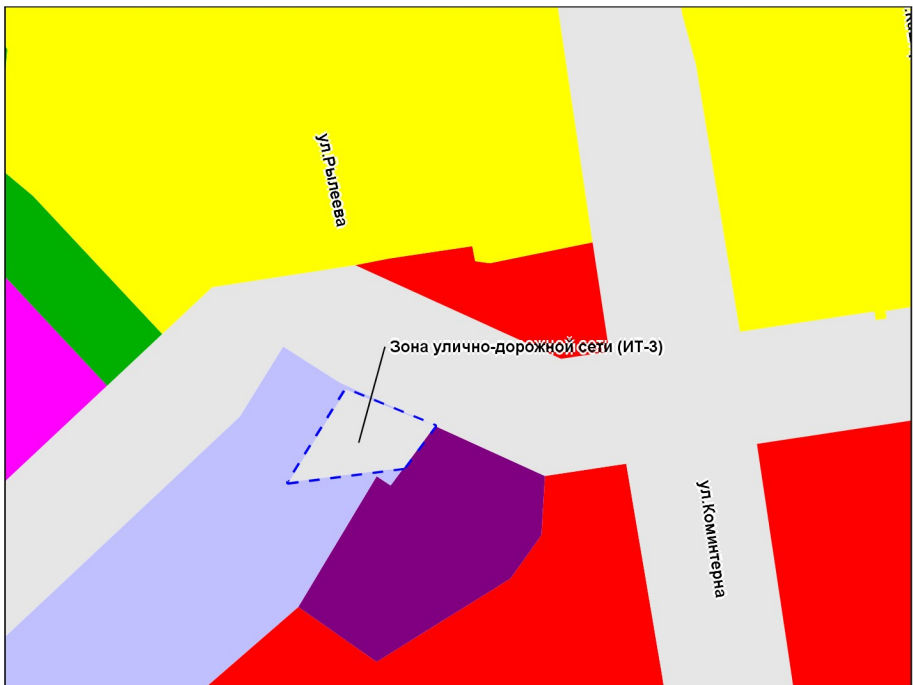
Фрагмент карты градостроительного зонирования территории города Новосибирска



Масштаб 1 : 5 000

Приложение 33
к решению Совета депутатов
города Новосибирска
от 28.10.2020 № 15

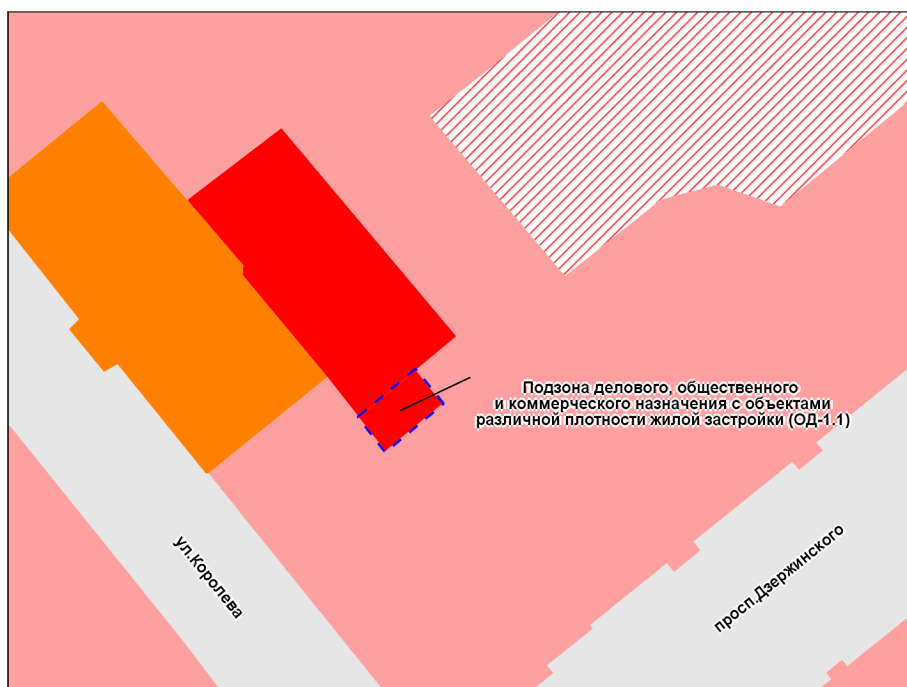
Фрагмент карты градостроительного зонирования территории города Новосибирска



Масштаб 1 : 2 000

Приложение 34
к решению Совета депутатов
города Новосибирска
от 28.10.2020 № 15

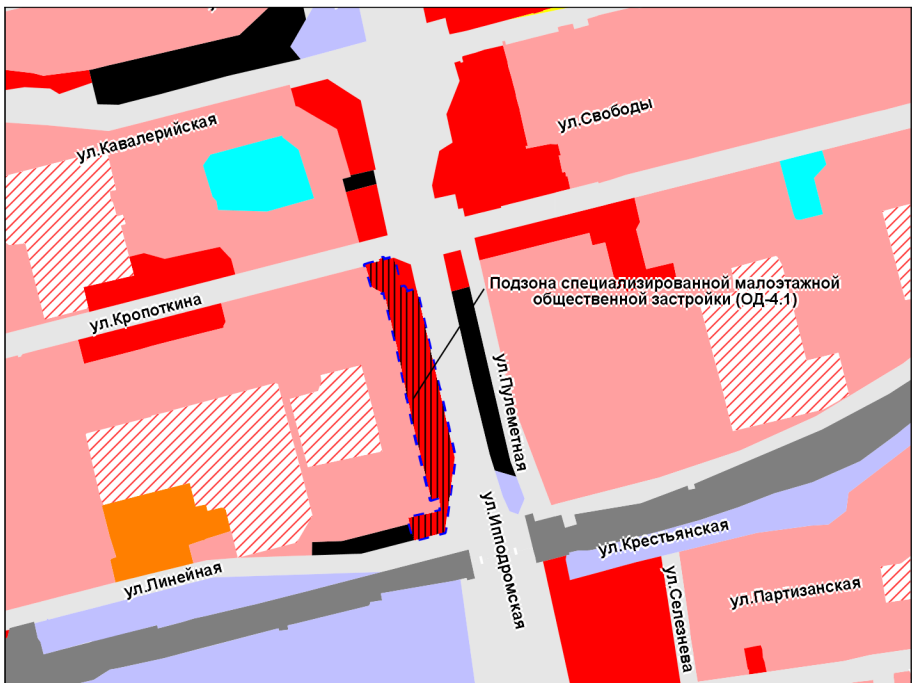
Фрагмент карты градостроительного зонирования территории города Новосибирска



Масштаб 1 : 2 000

Приложение 35
к решению Совета депутатов
города Новосибирска
от 28.10.2020 № 15

Фрагмент карты градостроительного зонирования территории города Новосибирска



Масштаб 1 : 10 000

Приложение 36
к решению Совета депутатов
города Новосибирска
от 28.10.2020 № 15

Фрагмент карты градостроительного зонирования территории города Новосибирска



Масштаб 1 : 2 000

Приложение 37
к решению Совета депутатов
города Новосибирска
от 28.10.2020 № 15

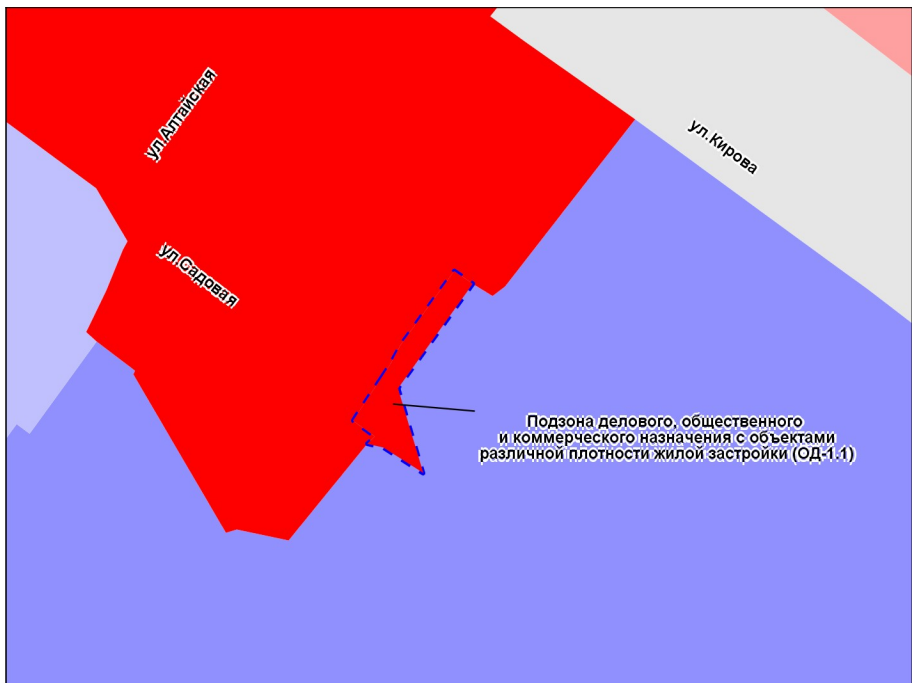
Фрагмент карты градостроительного зонирования территории города Новосибирска



Масштаб 1 : 3 000

Приложение 38
к решению Совета депутатов
города Новосибирска
от 28.10.2020 № 15

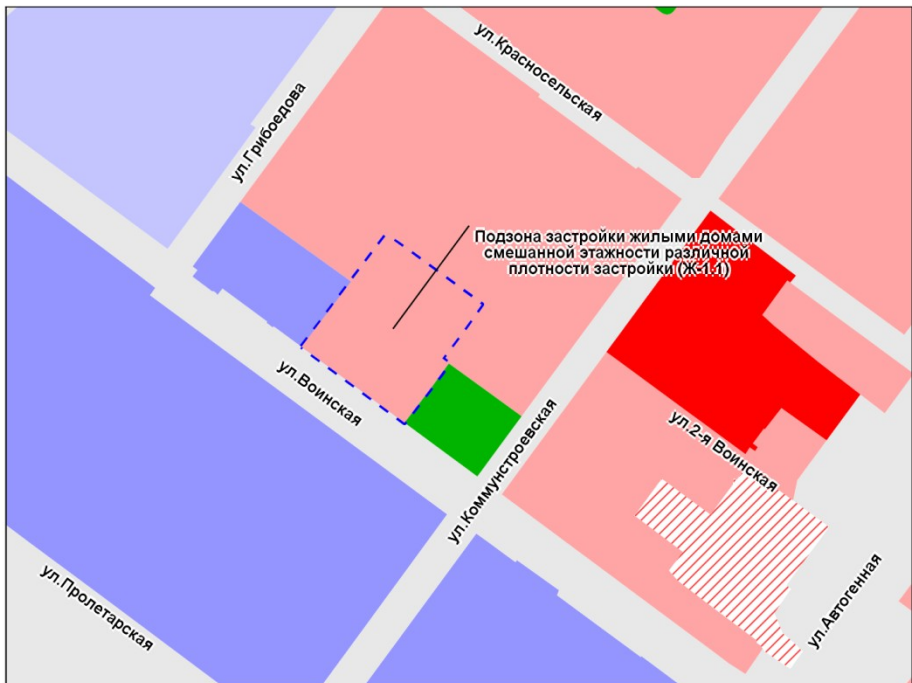
Фрагмент карты градостроительного зонирования территории города Новосибирска



Масштаб 1 : 2 000

Приложение 39
к решению Совета депутатов
города Новосибирска
от 28.10.2020 № 15

Фрагмент карты градостроительного зонирования территории города Новосибирска



Масштаб 1 : 5 000

Приложение 40
к решению Совета депутатов
города Новосибирска
от 28.10.2020 № 15

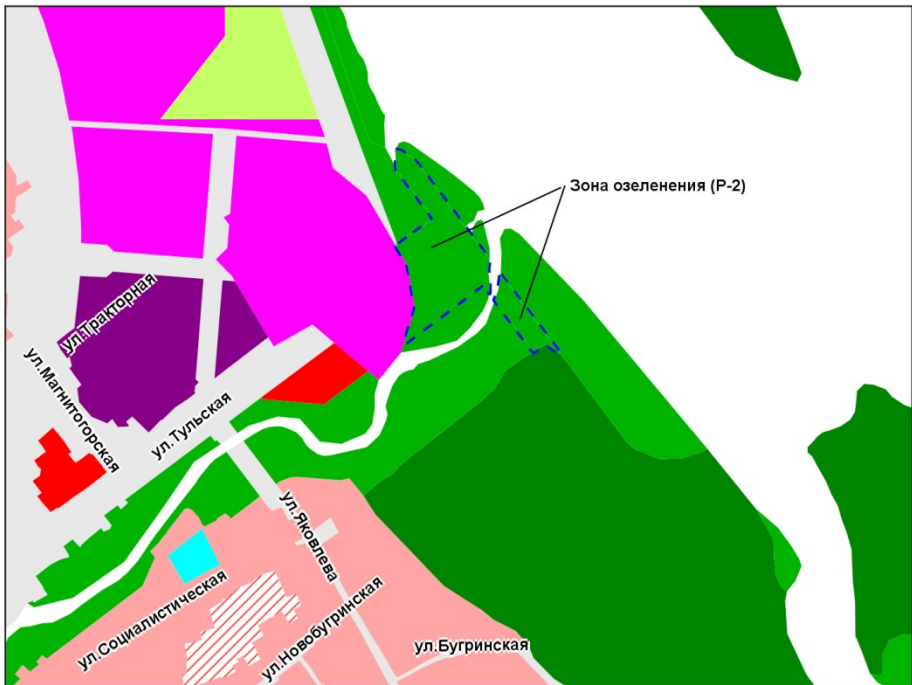
Фрагмент карты градостроительного зонирования территории города Новосибирска



Масштаб 1 : 3 000

Приложение 41
к решению Совета депутатов
города Новосибирска
от 28.10.2020 № 15

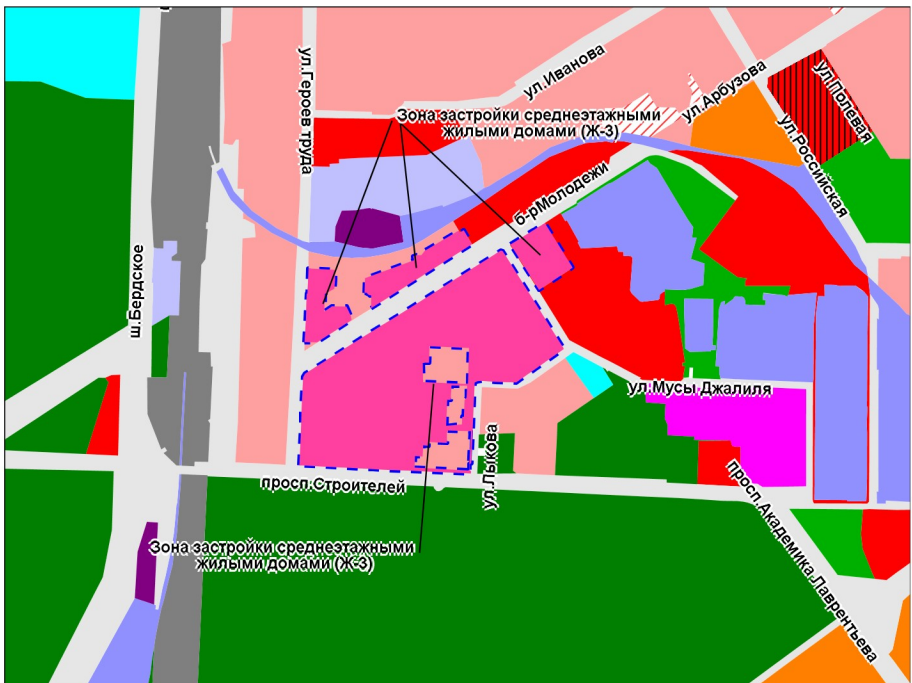
Фрагмент карты градостроительного зонирования территории города Новосибирска



Масштаб 1 : 15 000

Приложение 42
к решению Совета депутатов
города Новосибирска
от 28.10.2020 № 15

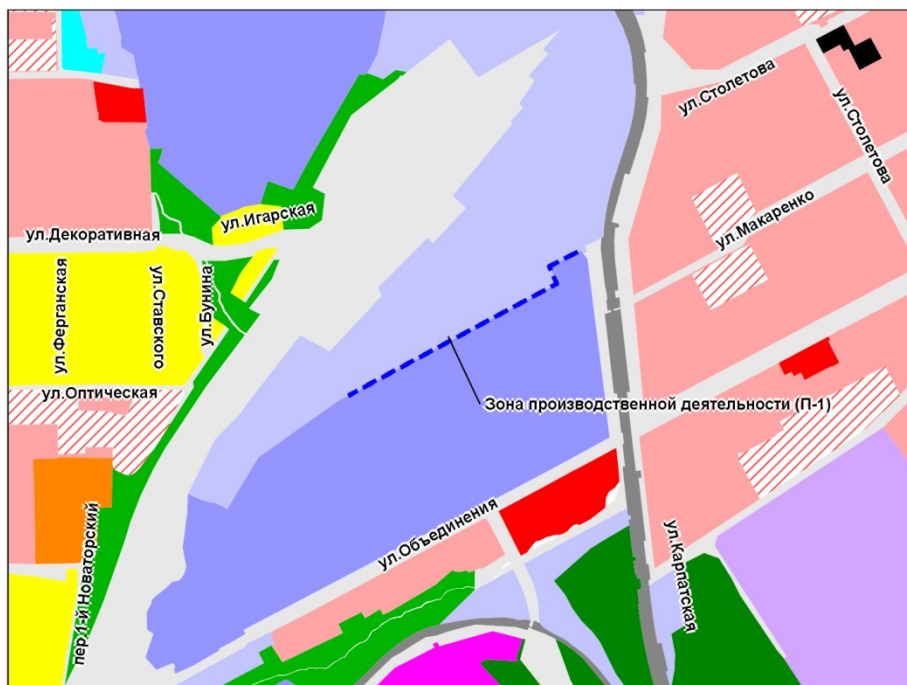
Фрагмент карты градостроительного зонирования территории города Новосибирска



Масштаб 1 : 15 000

Приложение 43
к решению Совета депутатов
города Новосибирска
от 28.10.2020 № 15

Фрагмент карты градостроительного зонирования территории города Новосибирска



Масштаб 1 : 15 000

Приложение 44
к решению Совета депутатов
города Новосибирска
от 28.10.2020 № 15

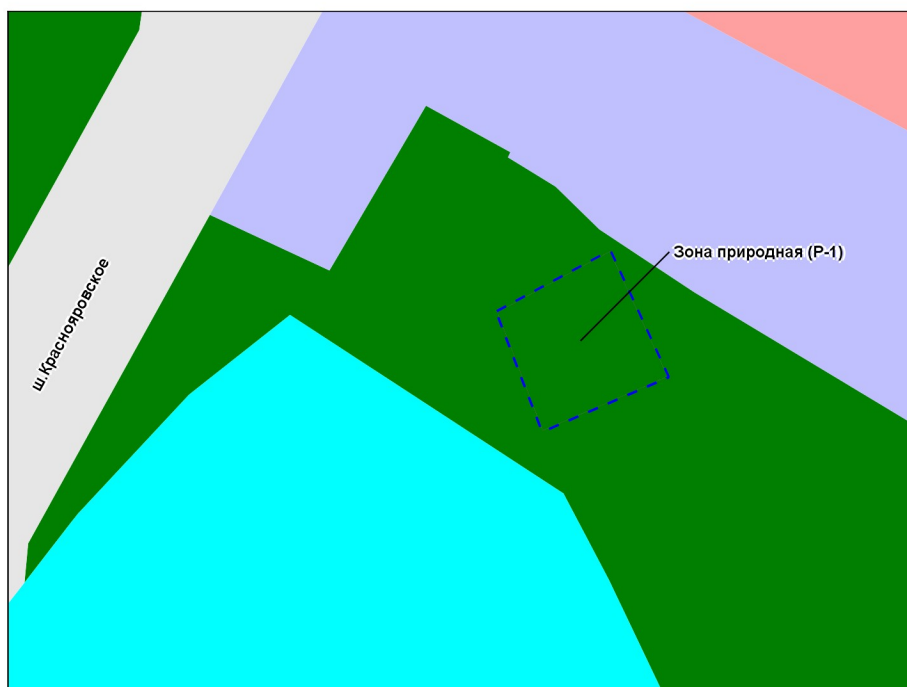
Фрагмент карты градостроительного зонирования территории города Новосибирска



Масштаб 1 : 2 000

Приложение 45
к решению Совета депутатов
города Новосибирска
от 28.10.2020 № 15

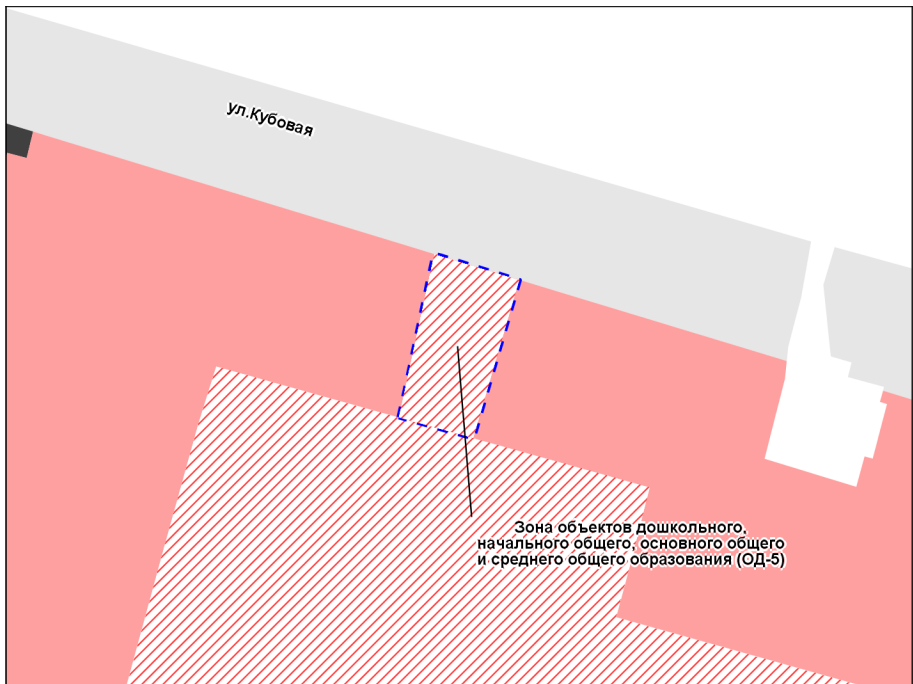
Фрагмент карты градостроительного зонирования территории города Новосибирска



Масштаб 1 : 3 000

Приложение 46
к решению Совета депутатов
города Новосибирска
от 28.10.2020 № 15

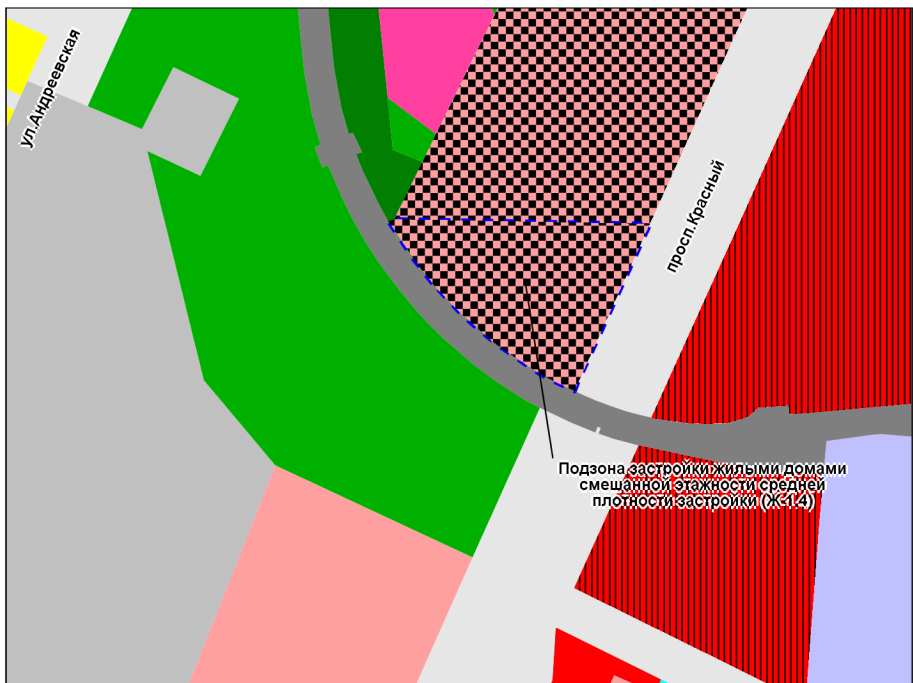
Фрагмент карты градостроительного зонирования территории города Новосибирска



Масштаб 1 : 2 000

Приложение 47
к решению Совета депутатов
города Новосибирска
от 28.10.2020 № 15

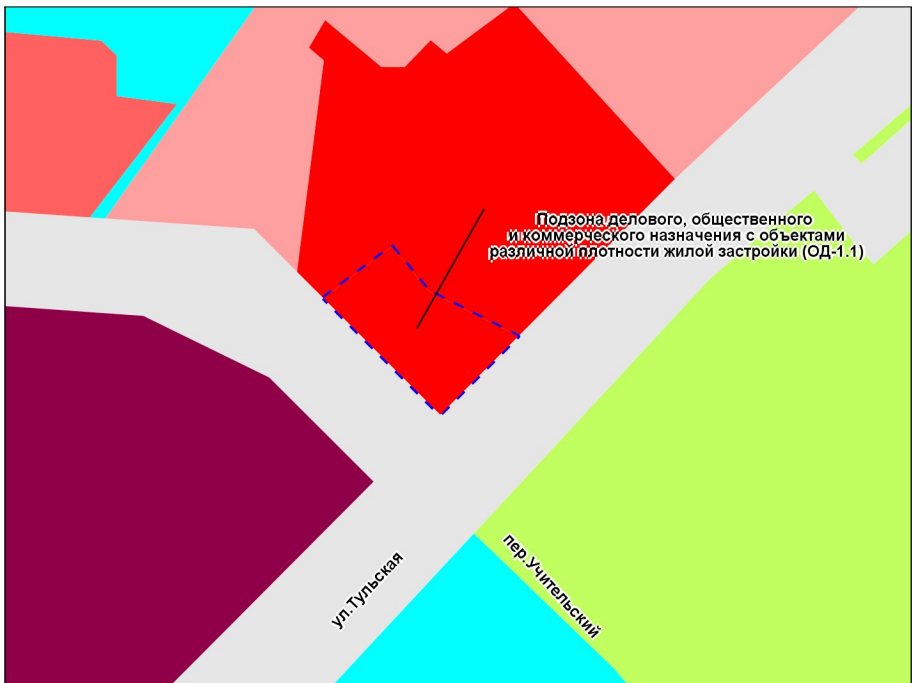
Фрагмент карты градостроительного зонирования территории города Новосибирска



Масштаб 1 : 7 000

Приложение 48
к решению Совета депутатов
города Новосибирска
от 28.10.2020 № 15

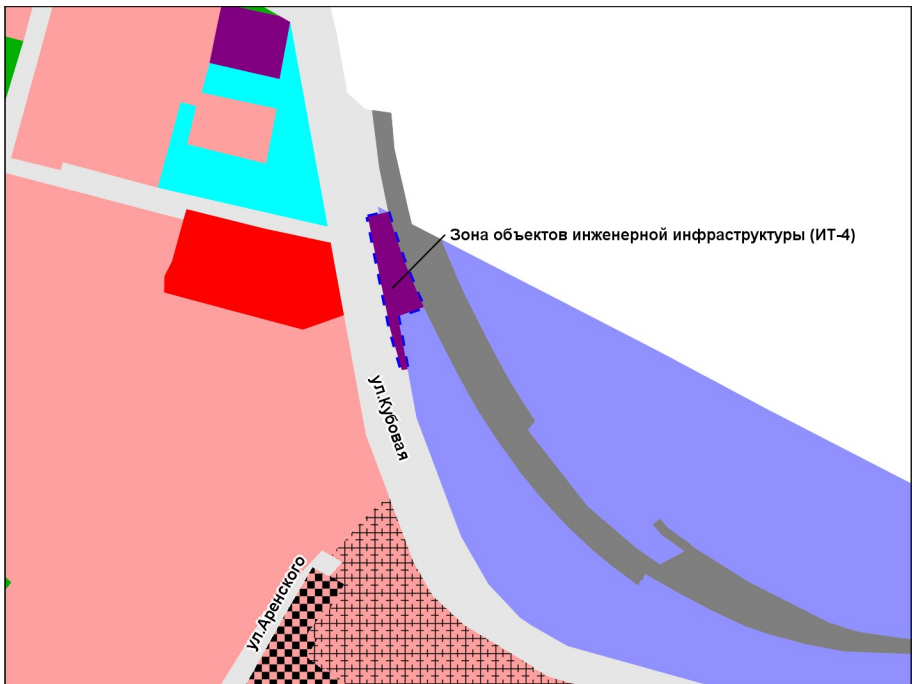
Фрагмент карты градостроительного зонирования территории города Новосибирска



Масштаб 1 : 2 000

Приложение 49
к решению Совета депутатов
города Новосибирска
от 28.10.2020 № 15

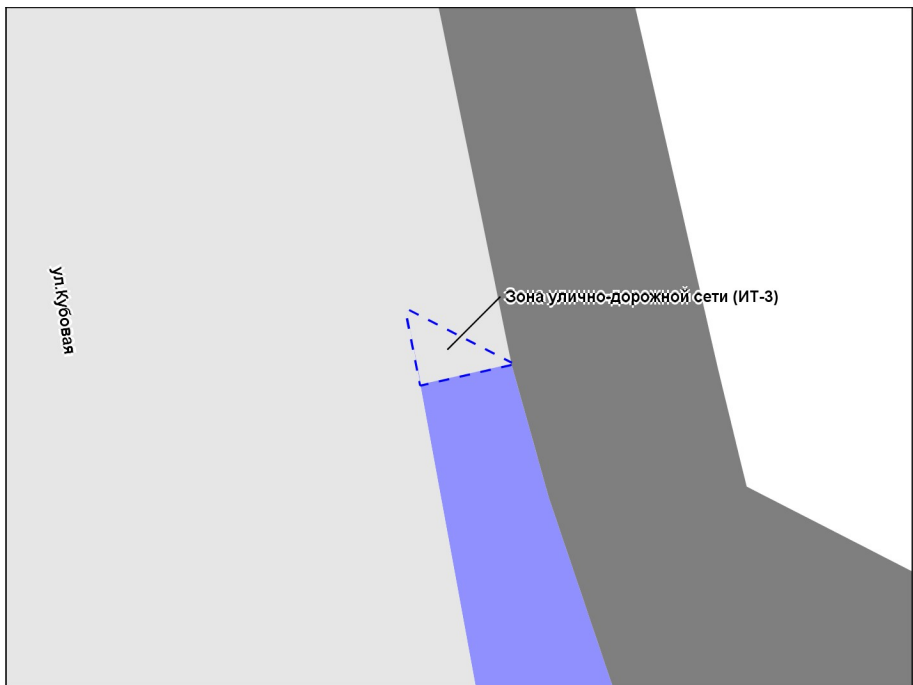
Фрагмент карты градостроительного зонирования территории города Новосибирска



Масштаб 1 : 5 000

Приложение 50
к решению Совета депутатов
города Новосибирска
от 28.10.2020 № 15

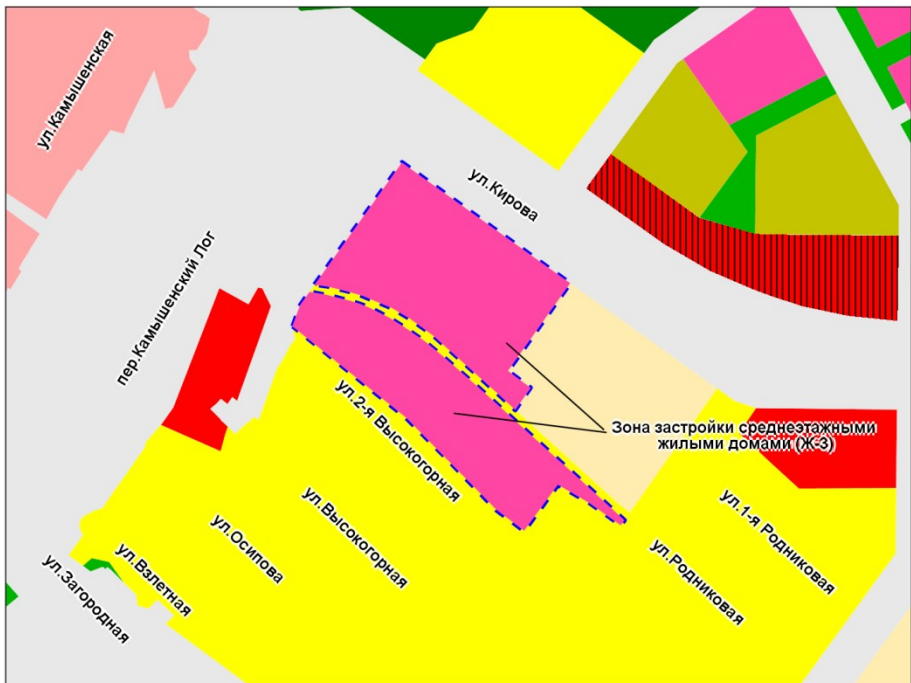
Фрагмент карты градостроительного зонирования территории города Новосибирска



Масштаб 1 : 500

Приложение 51
к решению Совета депутатов
города Новосибирска
от 28.10.2020 № 15

Фрагмент карты градостроительного зонирования территории города Новосибирска



Масштаб 1 : 7 000

Приложение 52
к решению Совета депутатов
города Новосибирска
от 28.10.2020 № 15

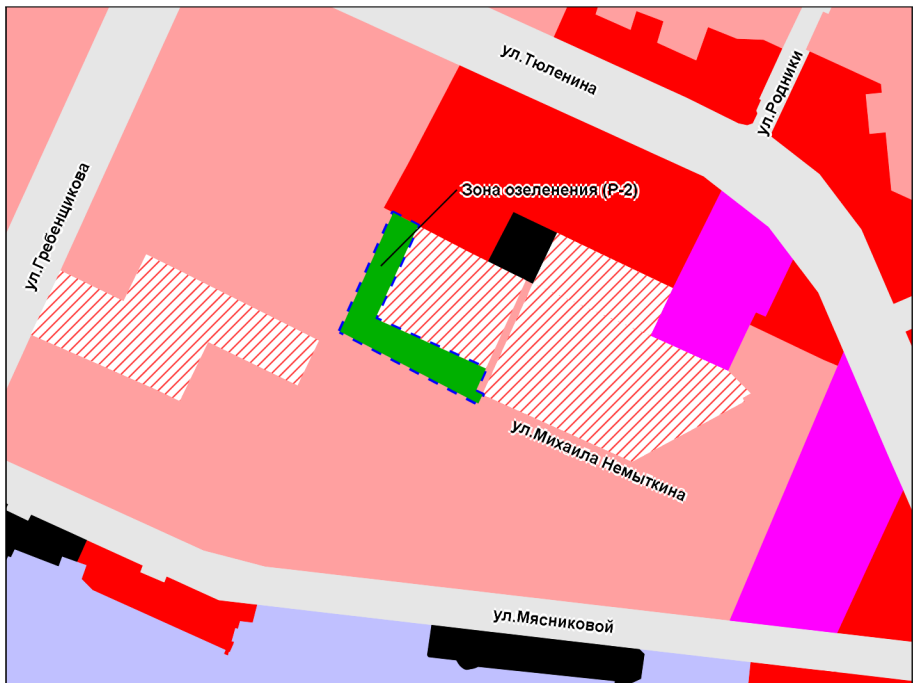
Фрагмент карты градостроительного зонирования территории города Новосибирска



Масштаб 1 : 500

Приложение 53
к решению Совета депутатов
города Новосибирска
от 28.10.2020 № 15

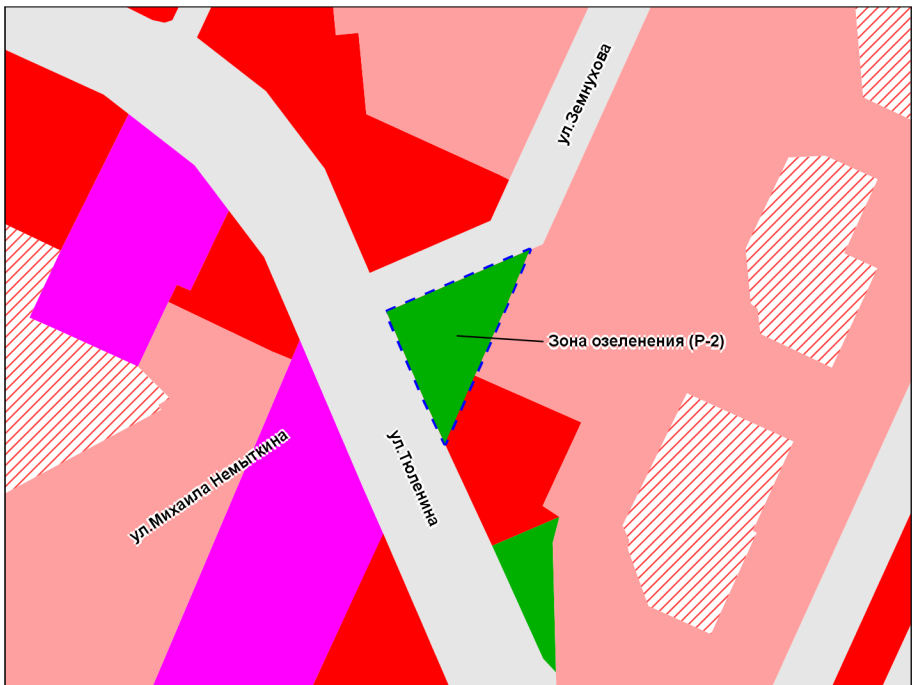
Фрагмент карты градостроительного зонирования территории города Новосибирска



Масштаб 1 : 7 000

Приложение 54
к решению Совета депутатов
города Новосибирска
от 28.10.2020 № 15

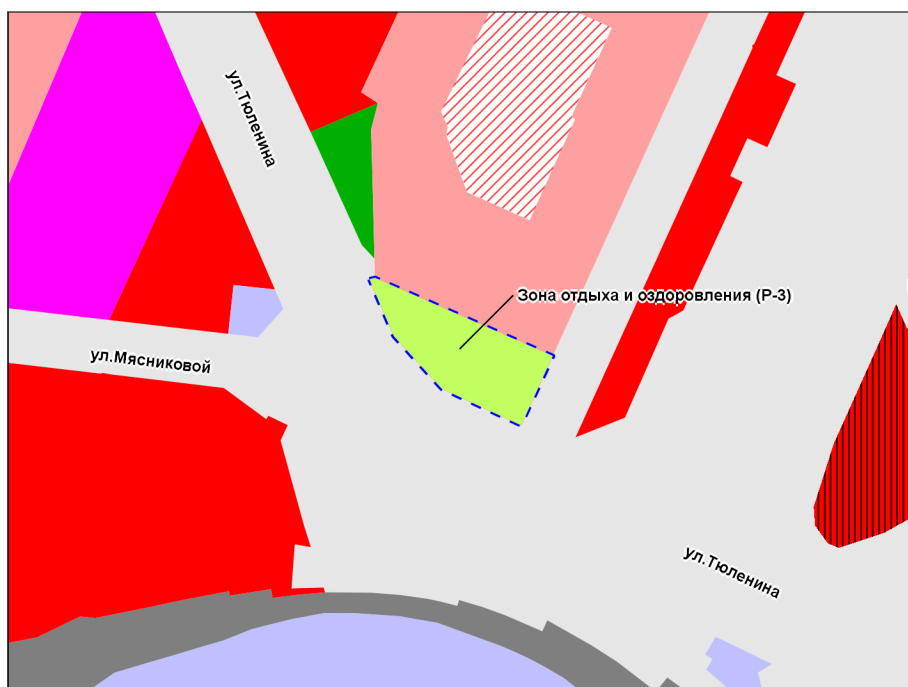
Фрагмент карты градостроительного зонирования территории города Новосибирска



Масштаб 1 : 5 000

Приложение 55
к решению Совета депутатов
города Новосибирска
от 28.10.2020 № 15

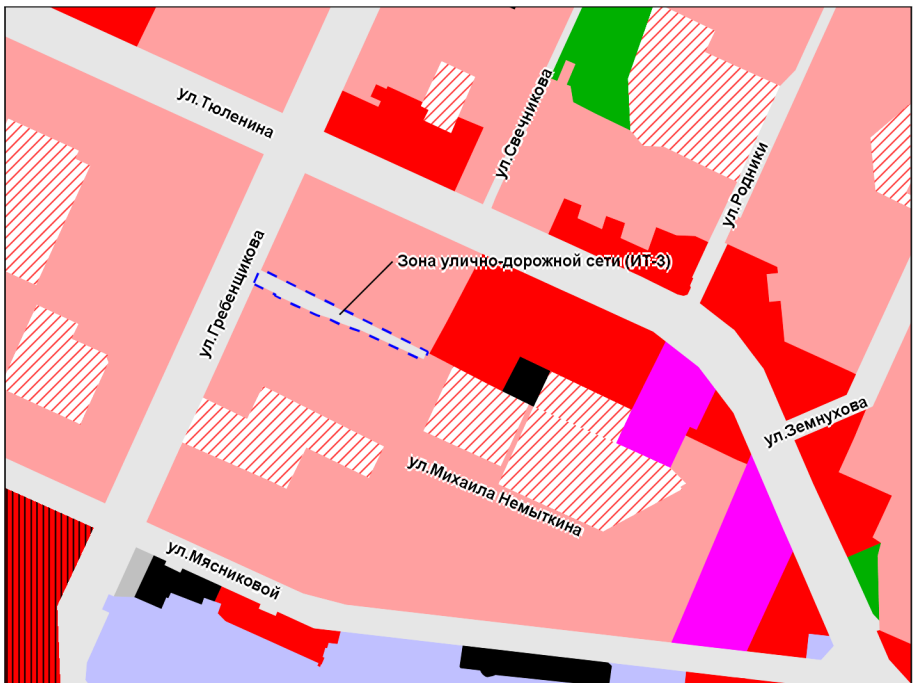
Фрагмент карты градостроительного зонирования территории города Новосибирска



Масштаб 1 : 5 000

Приложение 56
к решению Совета депутатов
города Новосибирска
от 28.10.2020 № 15

Фрагмент карты градостроительного зонирования территории города Новосибирска

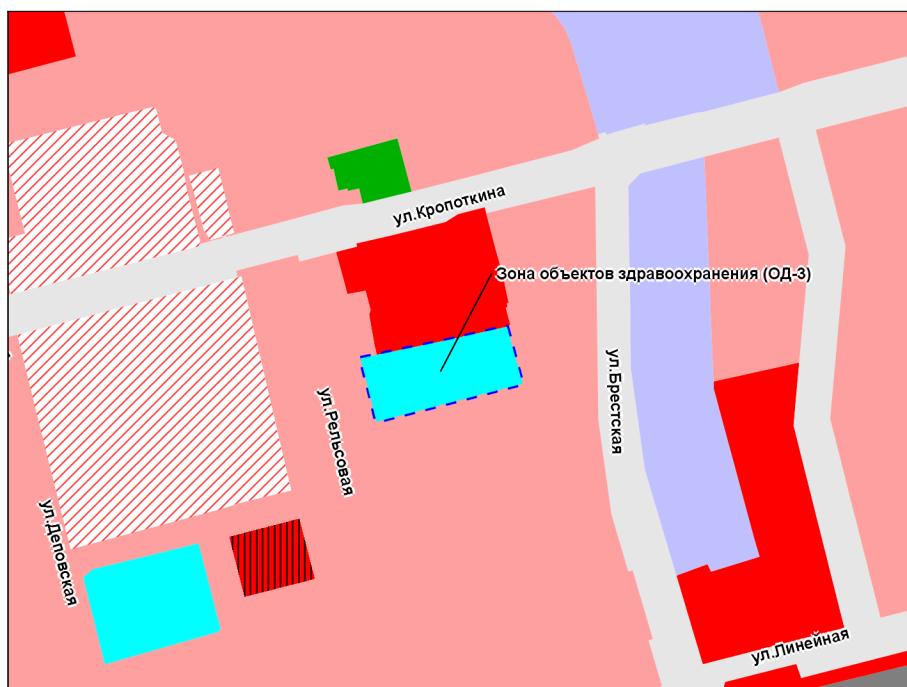


Масштаб 1 : 10 000



Приложение 57
к решению Совета депутатов
города Новосибирска
от 28.10.2020 № 15

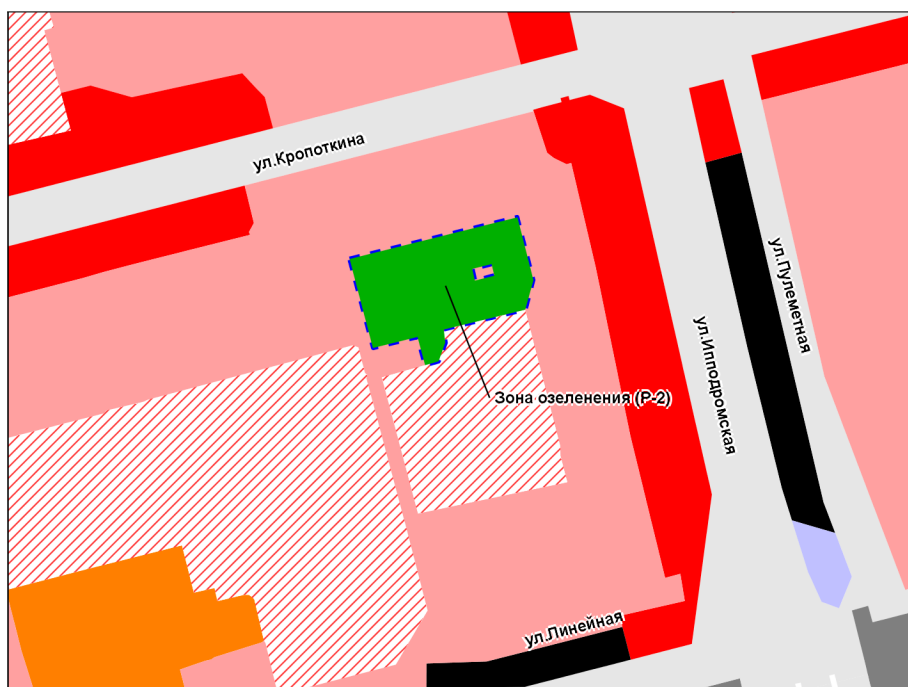
Фрагмент карты градостроительного зонирования территории города Новосибирска



Масштаб 1 : 5 000

Приложение 58
к решению Совета депутатов
города Новосибирска
от 28.10.2020 № 15

Фрагмент карты градостроительного зонирования территории города Новосибирска



Масштаб 1 : 5 000

Приложение 59
к решению Совета депутатов
города Новосибирска
от 28.10.2020 № 15

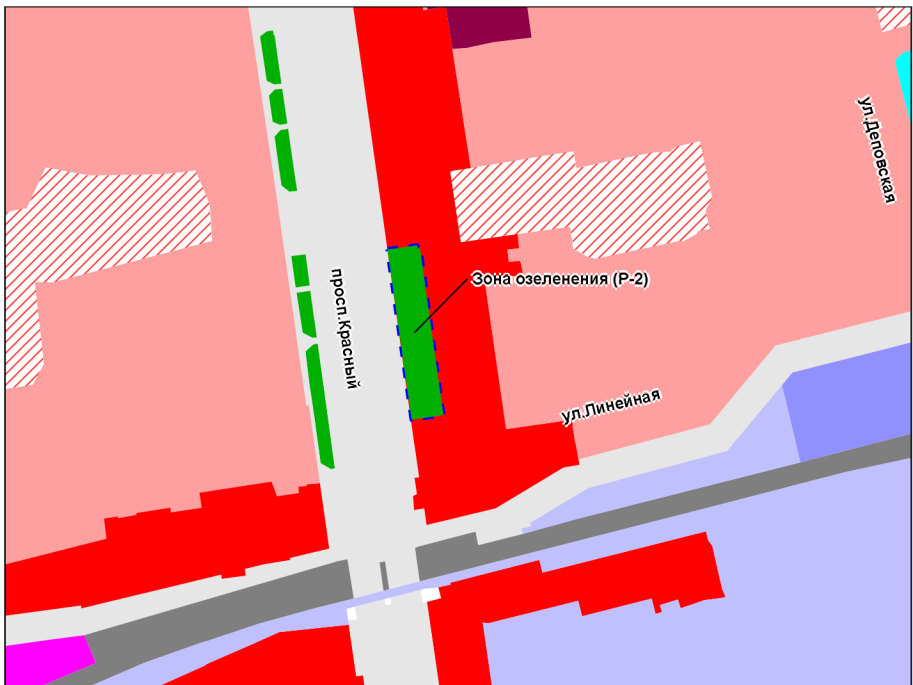
Фрагмент карты градостроительного зонирования территории города Новосибирска



Масштаб 1 : 5 000

Приложение 60
к решению Совета депутатов
города Новосибирска
от 28.10.2020 № 15

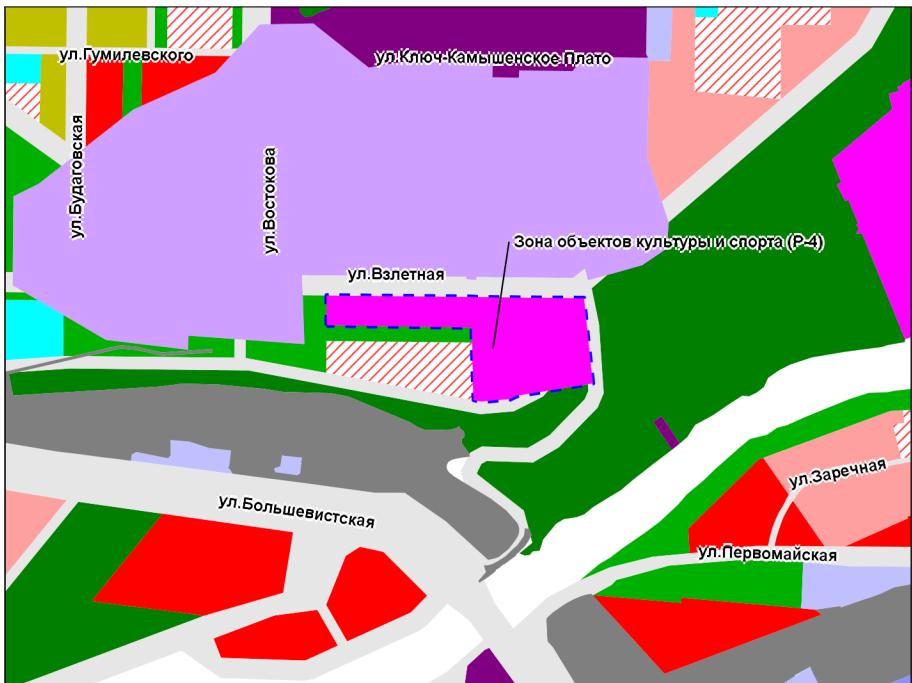
Фрагмент карты градостроительного зонирования территории города Новосибирска



Масштаб 1 : 5 000

Приложение 61
к решению Совета депутатов
города Новосибирска
от 28.10.2020 № 15

Фрагмент карты градостроительного зонирования территории города Новосибирска



Масштаб 1 : 15 000

Приложение 62
к решению Совета депутатов
города Новосибирска
от 28.10.2020 № 15

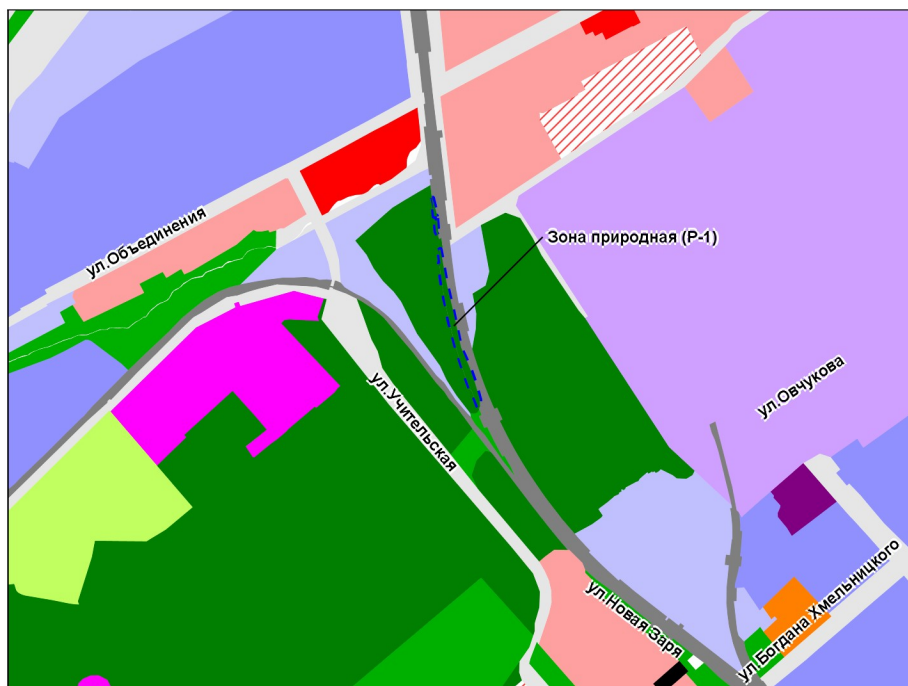
Фрагмент карты градостроительного зонирования территории города Новосибирска



Масштаб 1 : 1 000

Приложение 63
к решению Совета депутатов
города Новосибирска
от 28.10.2020 № 15

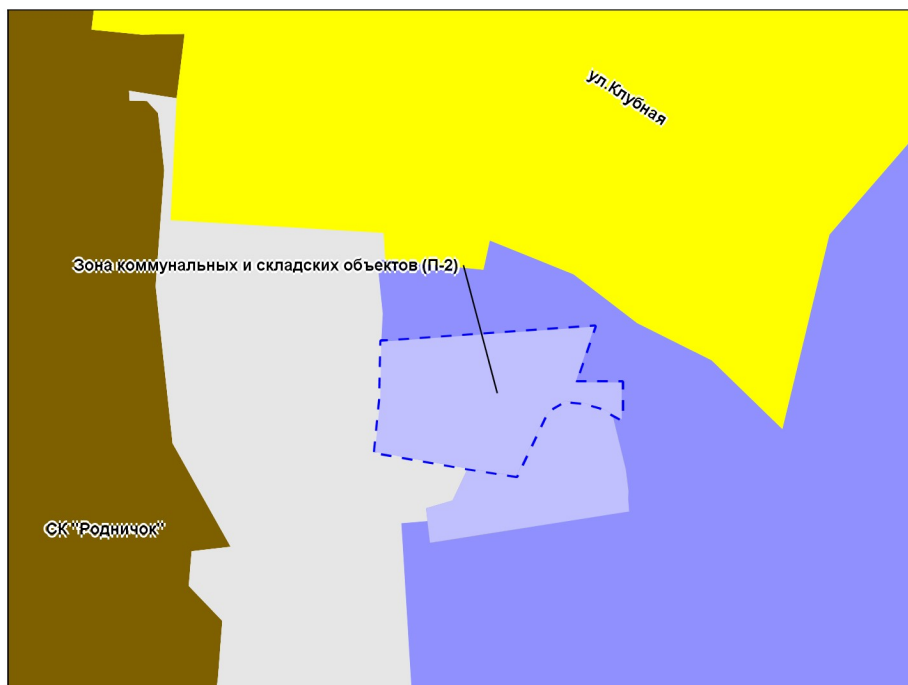
Фрагмент карты градостроительного зонирования территории города Новосибирска



Масштаб 1 : 15 000

Приложение 64
к решению Совета депутатов
города Новосибирска
от 28.10.2020 № 15

Фрагмент карты градостроительного зонирования территории города Новосибирска



Масштаб 1 : 2 000

Приложение 65
к решению Совета депутатов
города Новосибирска
от 28.10.2020 № 15

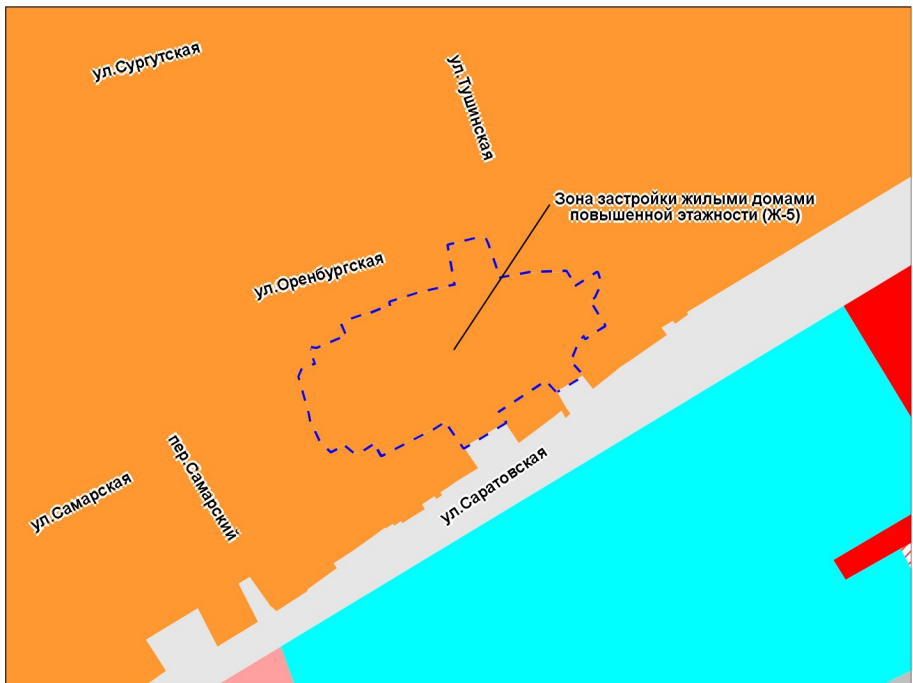
Фрагмент карты градостроительного зонирования территории города Новосибирска



Масштаб 1 : 5 000

Приложение 66
к решению Совета депутатов
города Новосибирска
от 28.10.2020 № 15

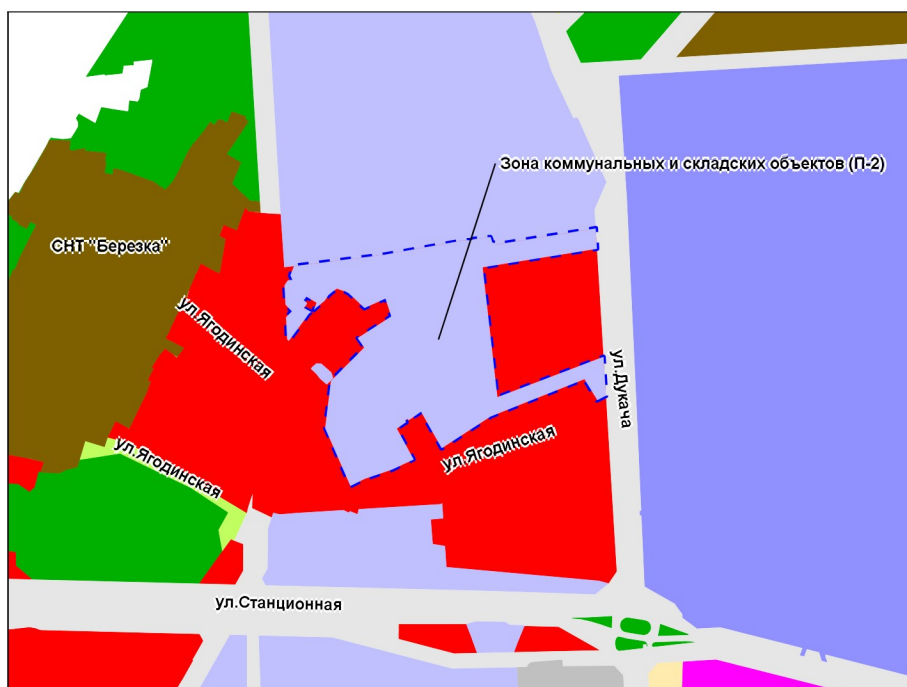
Фрагмент карты градостроительного зонирования территории города Новосибирска



Масштаб 1 : 3 000

Приложение 67
к решению Совета депутатов
города Новосибирска
от 28.10.2020 № 15

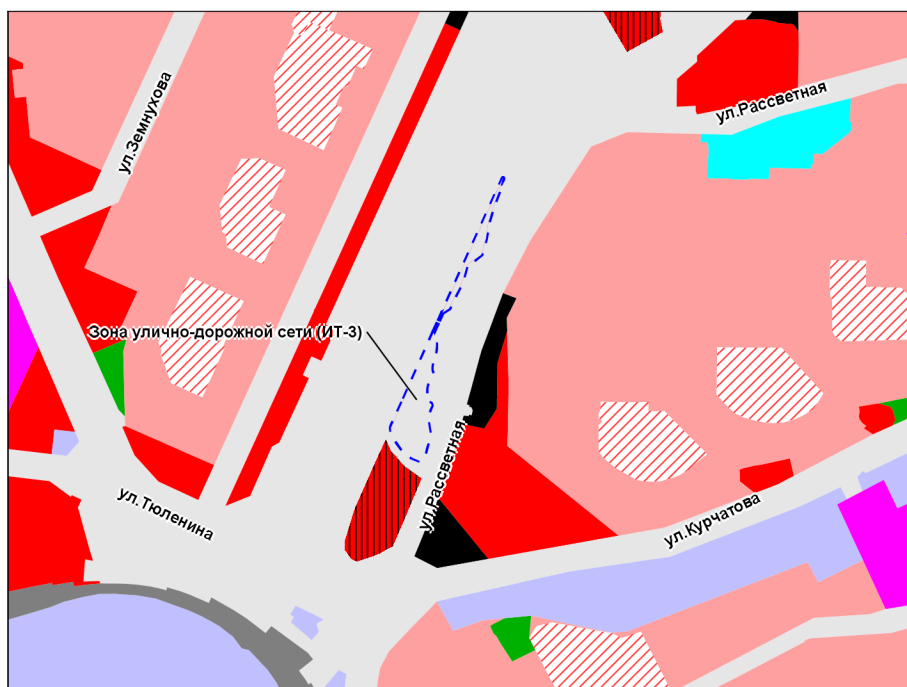
Фрагмент карты градостроительного зонирования территории города Новосибирска



Масштаб 1 : 15 000

Приложение 68
к решению Совета депутатов
города Новосибирска
от 28.10.2020 № 15

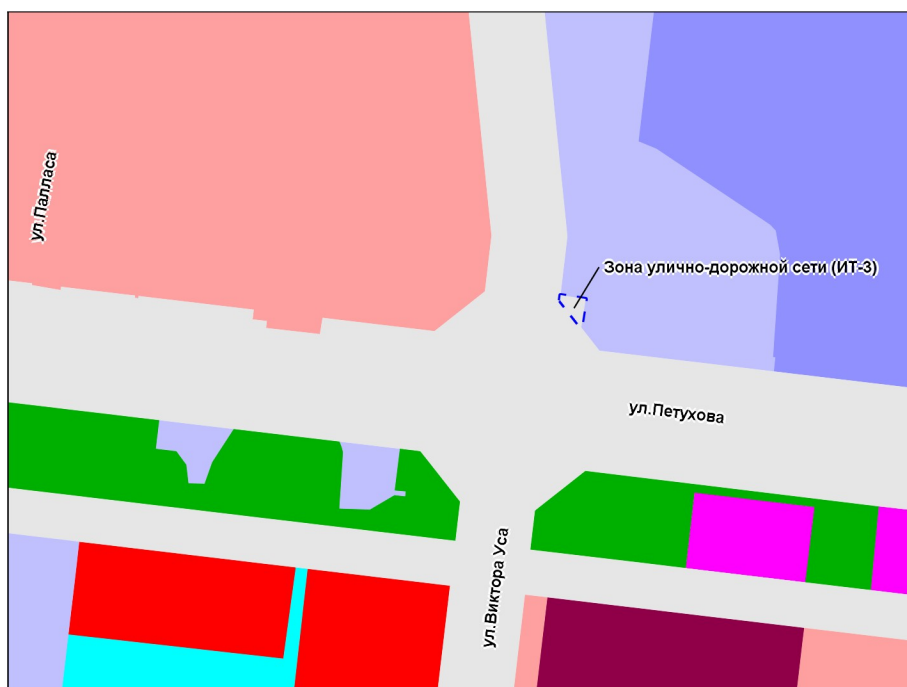
Фрагмент карты градостроительного зонирования территории города Новосибирска



Масштаб 1 : 10 000

Приложение 69
к решению Совета депутатов
города Новосибирска
от 28.10.2020 № 15


Фрагмент карты градостроительного зонирования территории города Новосибирска



Масштаб 1 : 5 000

Приложение 70
к решению Совета депутатов
города Новосибирска
от 28.10.2020 № 15

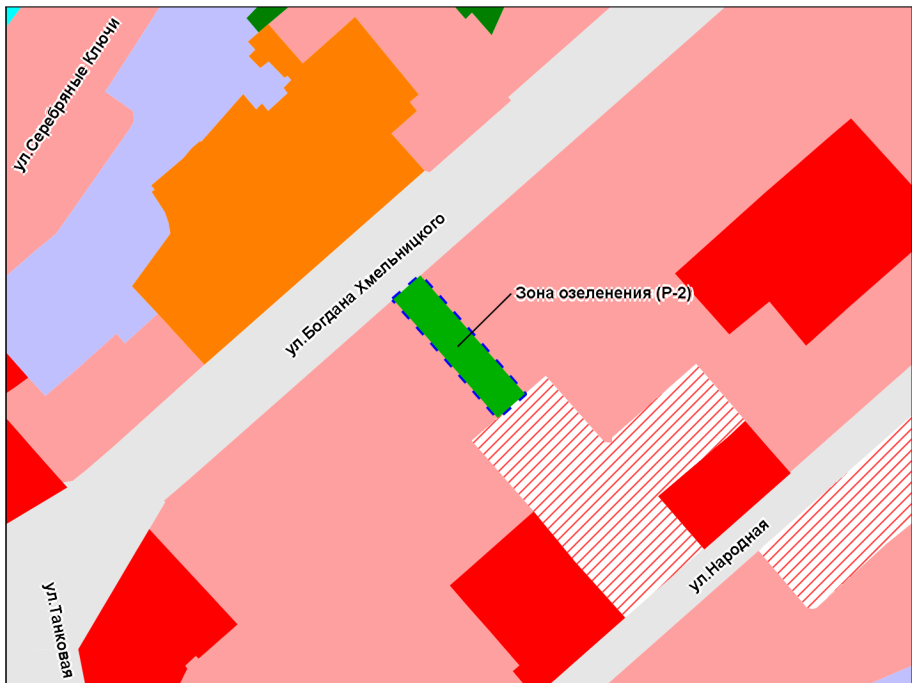
Фрагмент карты градостроительного зонирования территории города Новосибирска



Масштаб 1 : 2 000

Приложение 71
к решению Совета депутатов
города Новосибирска
от 28.10.2020 № 15

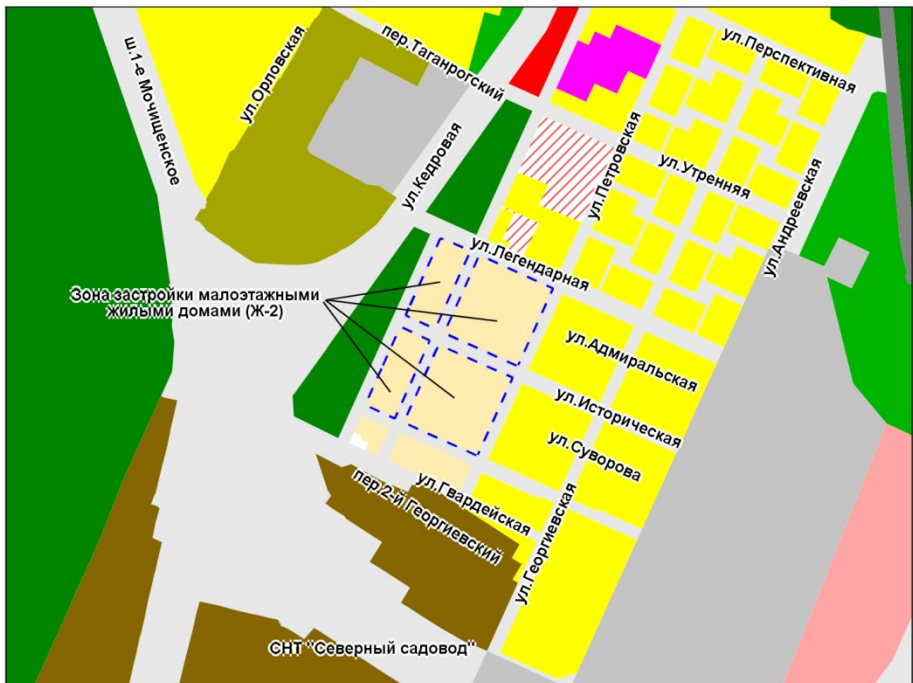
Фрагмент карты градостроительного зонирования территории города Новосибирска



Масштаб 1 : 5 000

Приложение 72
к решению Совета депутатов
города Новосибирска
от 28.10.2020 № 15

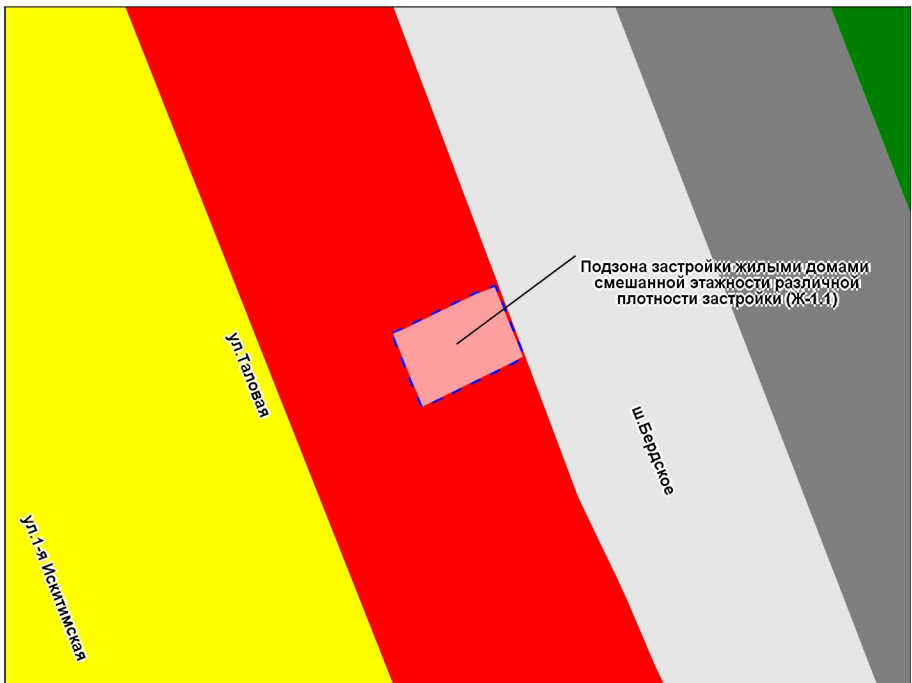
Фрагмент карты градостроительного зонирования территории города Новосибирска



Масштаб 1 : 15 000

Приложение 73
к решению Совета депутатов
города Новосибирска
от 28.10.2020 № 15

Фрагмент карты градостроительного зонирования территории города Новосибирска



Масштаб 1 : 2 000

Приложение 74
к решению Совета депутатов
города Новосибирска
от 28.10.2020 № 15

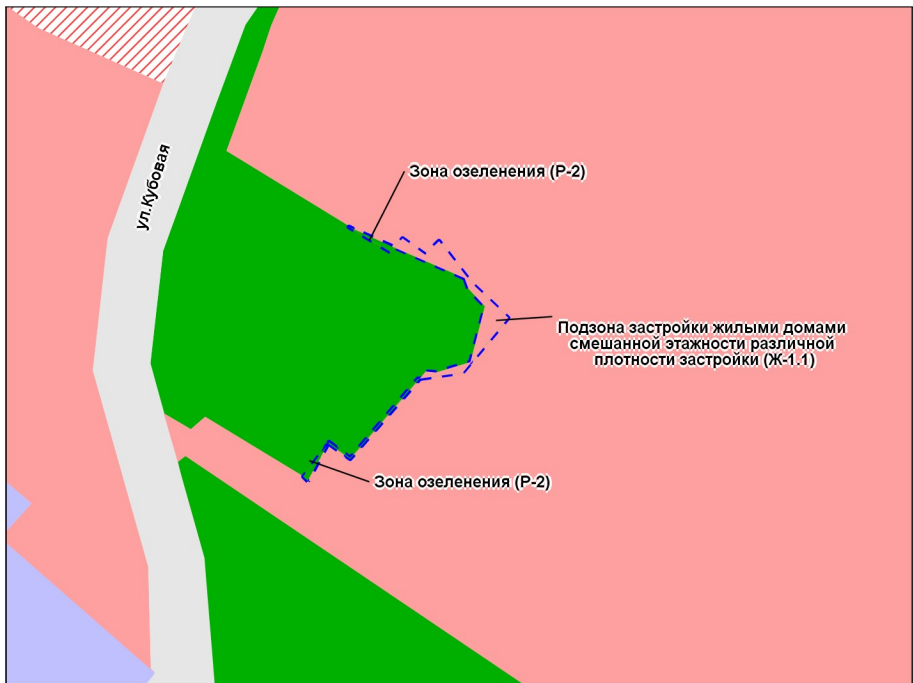
Фрагмент карты градостроительного зонирования территории города Новосибирска



Масштаб 1 : 2 000

Приложение 75
к решению Совета депутатов
города Новосибирска
от 28.10.2020 № 15

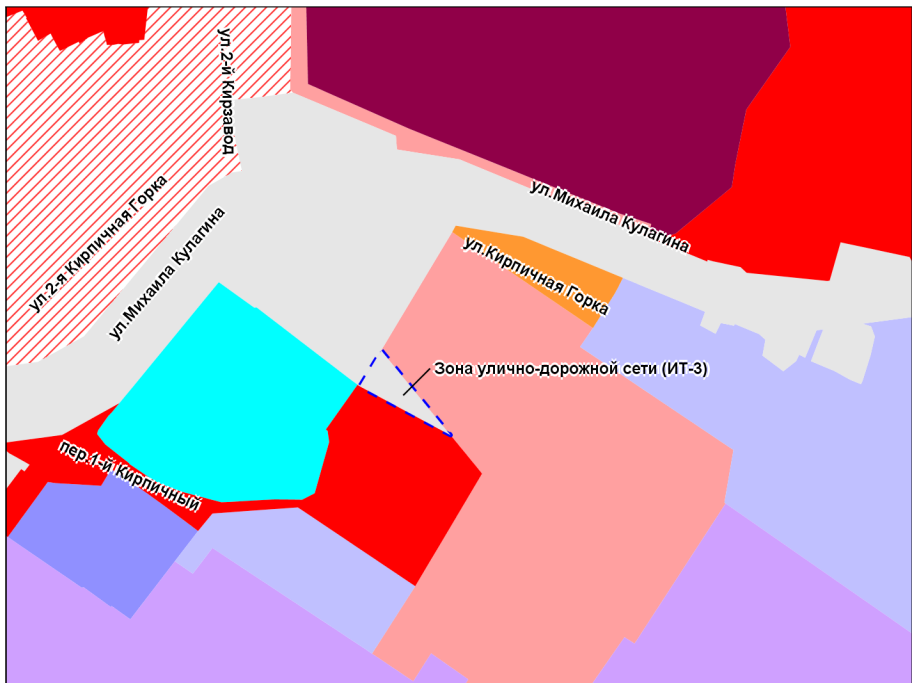
Фрагмент карты градостроительного зонирования территории города Новосибирска



Масштаб 1 : 2 000

Приложение 76
к решению Совета депутатов
города Новосибирска
от 28.10.2020 № 15

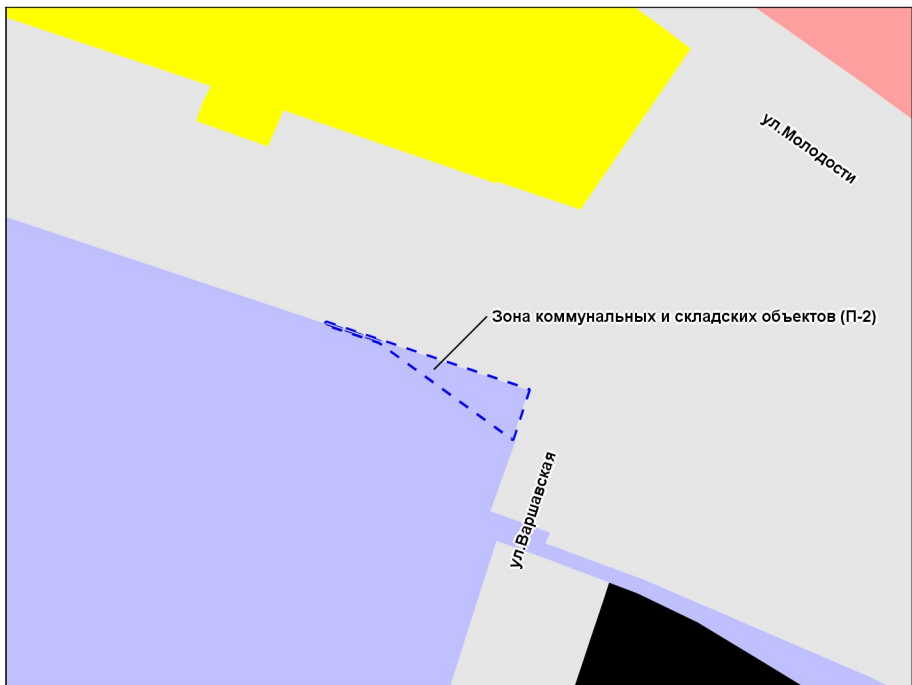
Фрагмент карты градостроительного зонирования территории города Новосибирска



Масштаб 1 : 4 000

Приложение 77
к решению Совета депутатов
города Новосибирска
от 28.10.2020 № 15

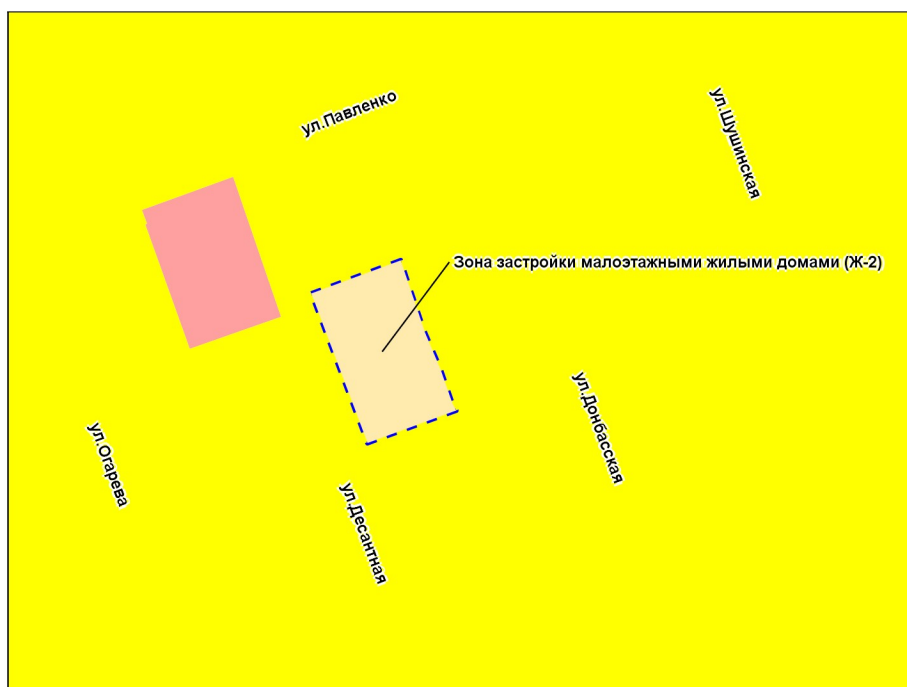
Фрагмент карты градостроительного зонирования территории города Новосибирска



Масштаб 1 : 2 000

Приложение 78
к решению Совета депутатов
города Новосибирска
от 28.10.2020 № 15


Фрагмент карты градостроительного зонирования территории города Новосибирска



Масштаб 1 : 2 000

Приложение 79
к решению Совета депутатов
города Новосибирска
от 28.10.2020 № 15

Фрагмент карты градостроительного зонирования территории города Новосибирска



Масштаб 1 : 2 000

Приложение 80
к решению Совета депутатов
города Новосибирска
от 28.10.2020 № 15

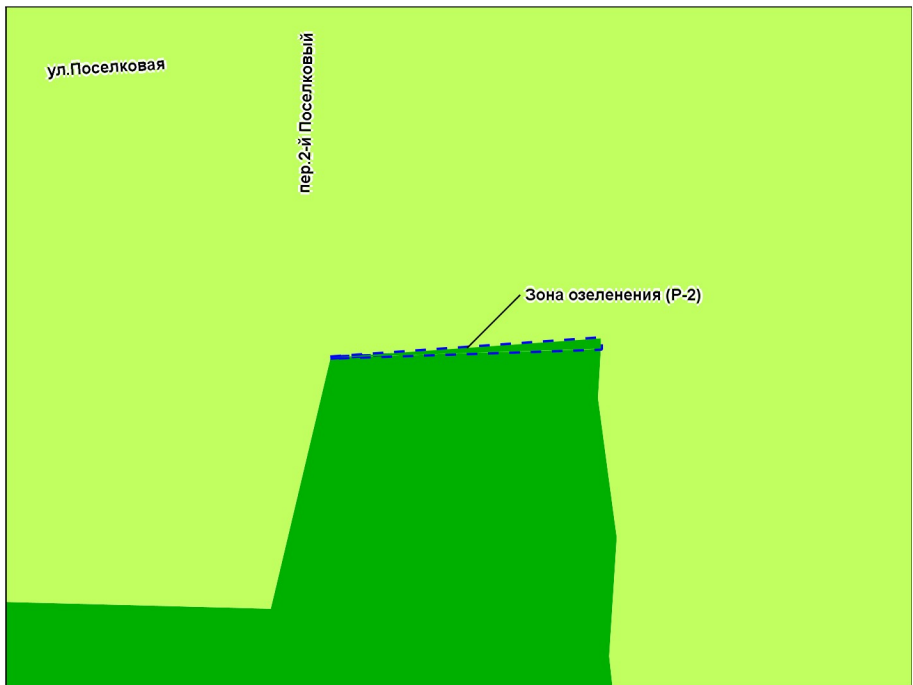
Фрагмент карты градостроительного зонирования территории города Новосибирска



Масштаб 1 : 5 000

Приложение 81
к решению Совета депутатов
города Новосибирска
от 28.10.2020 № 15

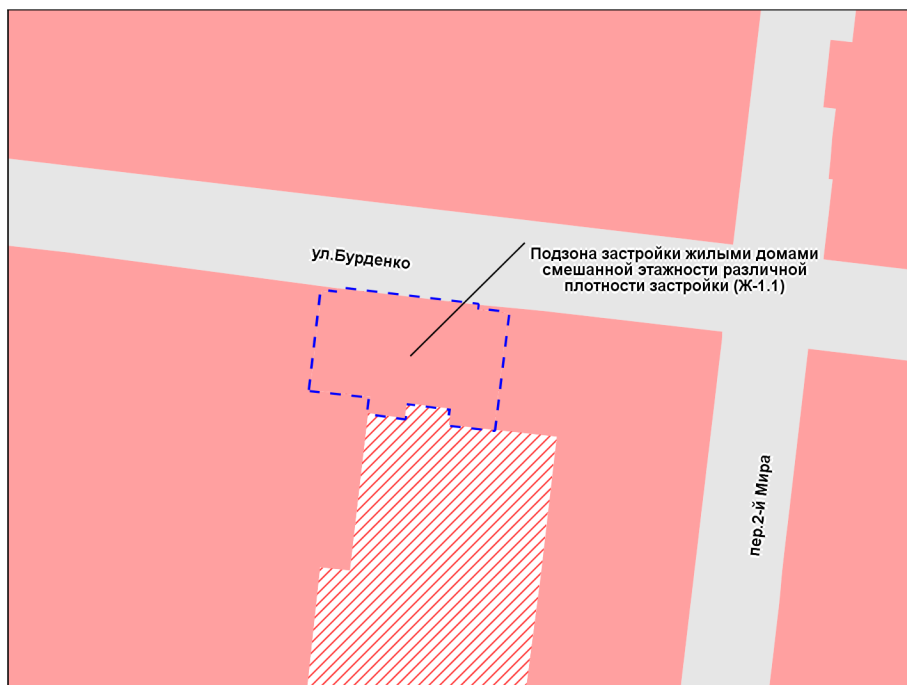
Фрагмент карты градостроительного зонирования территории города Новосибирска



Масштаб 1 : 500

Приложение 82
к решению Совета депутатов
города Новосибирска
от 28.10.2020 № 15

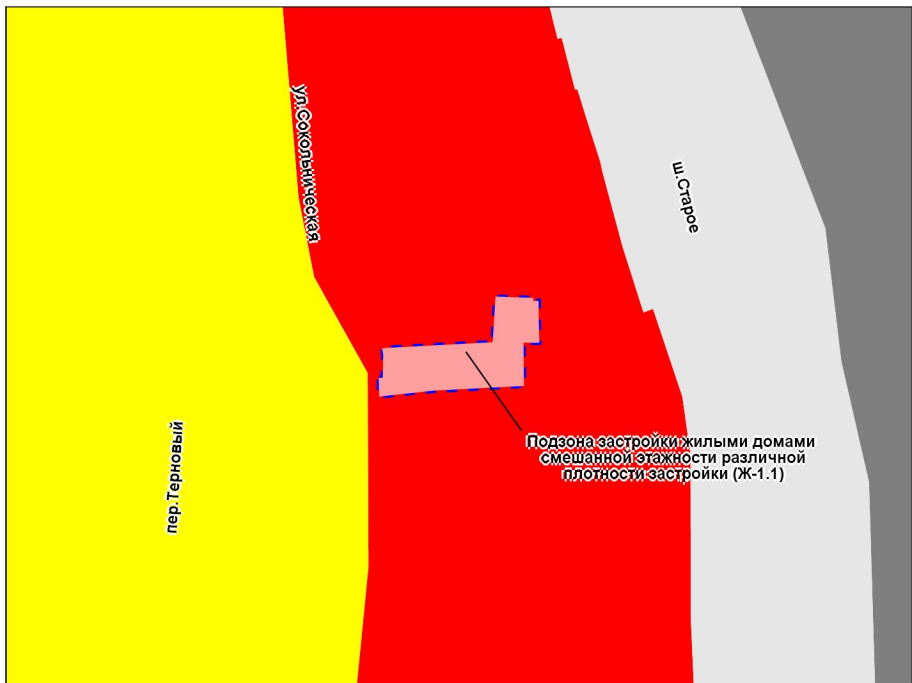
Фрагмент карты градостроительного зонирования территории города Новосибирска



Масштаб 1 : 2 000

Приложение 83
к решению Совета депутатов
города Новосибирска
от 28.10.2020 № 15

Фрагмент карты градостроительного зонирования территории города Новосибирска



Приложение 84
к решению Совета депутатов
города Новосибирска
от 28.10.2020 № 15

Фрагмент карты градостроительного зонирования территории города Новосибирска



Масштаб 1 : 3 000

Приложение 85
к решению Совета депутатов
города Новосибирска
от 28.10.2020 № 15

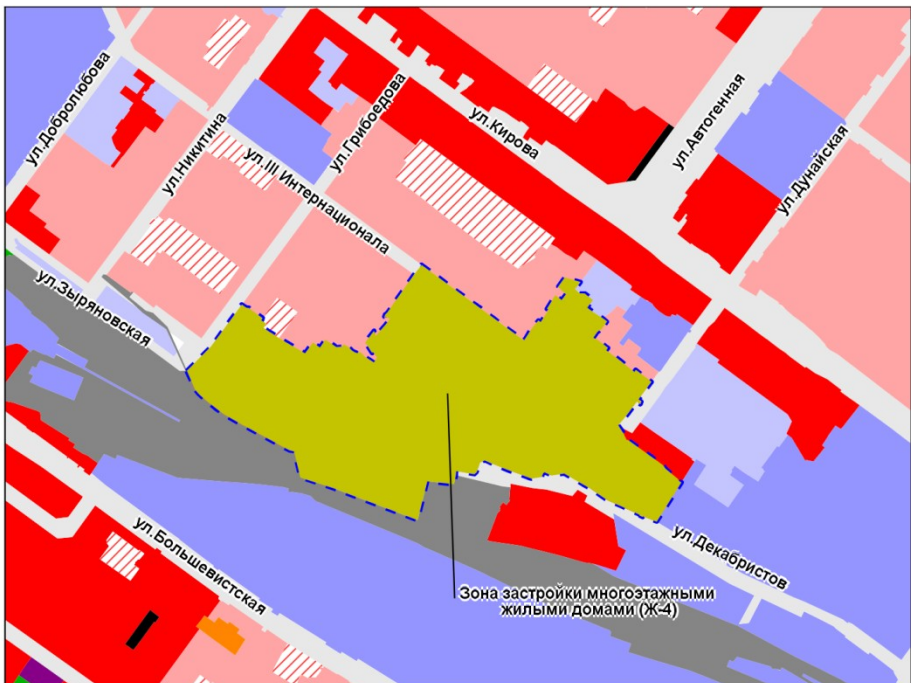
Фрагмент карты градостроительного зонирования территории города Новосибирска



Масштаб 1 : 5 000

Приложение 86
к решению Совета депутатов
города Новосибирска
от 28.10.2020 № 15

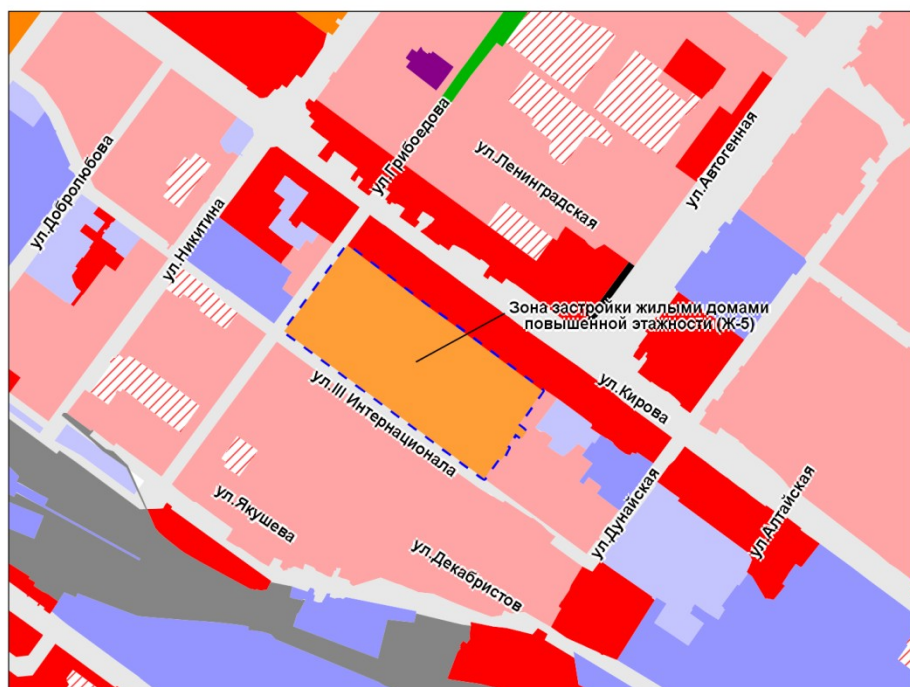
Фрагмент карты градостроительного зонирования территории города Новосибирска



Масштаб 1 : 15 000

Приложение 87
к решению Совета депутатов
города Новосибирска
от 28.10.2020 № 15

Фрагмент карты градостроительного зонирования территории города Новосибирска



Масштаб 1 : 15 000

Приложение 88
к решению Совета депутатов
города Новосибирска
от 28.10.2020 № 15

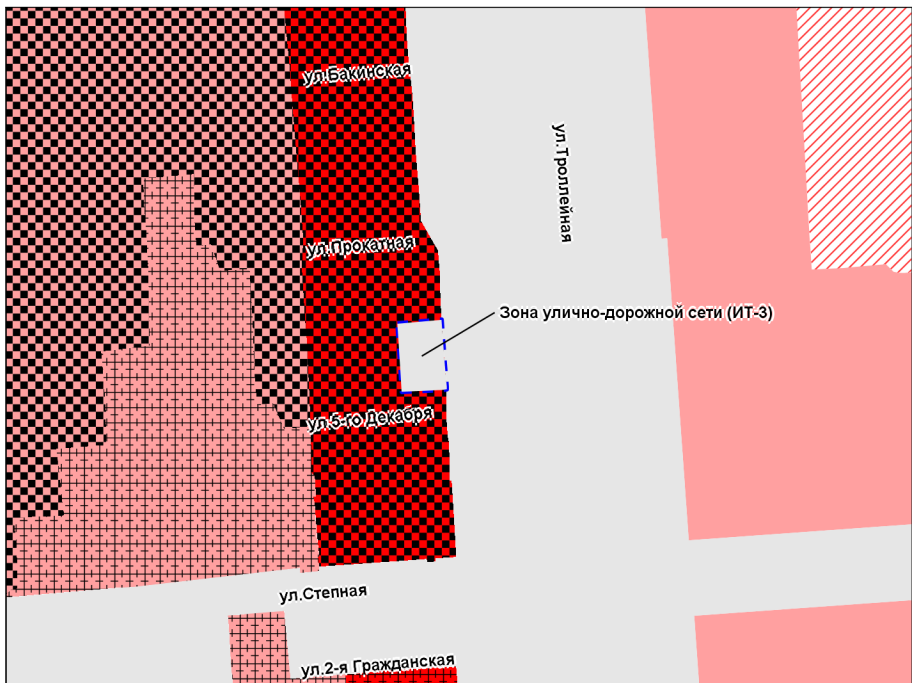
Фрагмент карты градостроительного зонирования территории города Новосибирска



Масштаб 1 : 2 000

Приложение 89
к решению Совета депутатов
города Новосибирска
от 28.10.2020 № 15

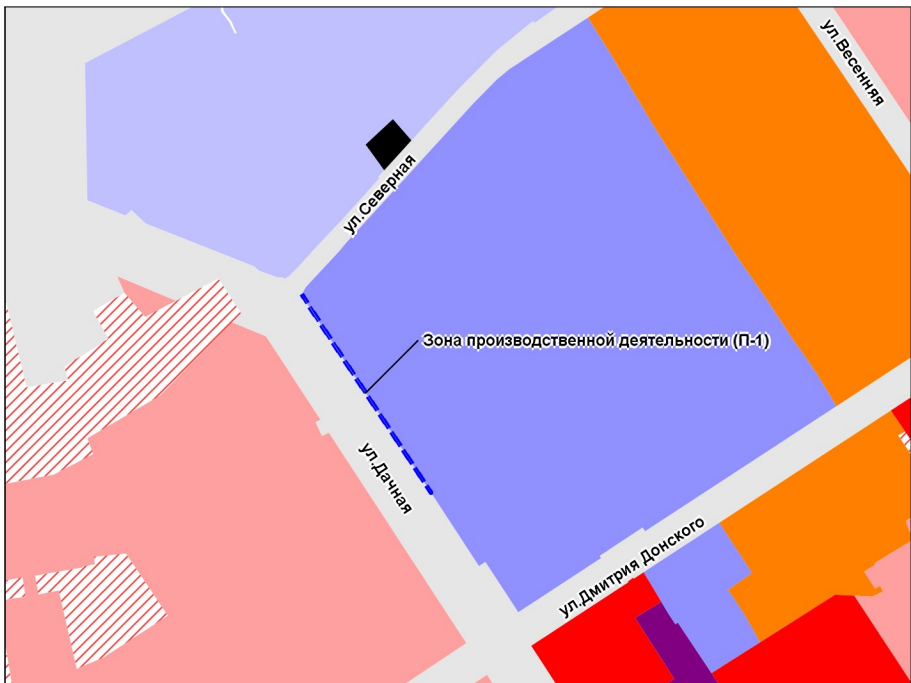
Фрагмент карты градостроительного зонирования территории города Новосибирска



Масштаб 1 : 3 000

Приложение 90
к решению Совета депутатов
города Новосибирска
от 28.10.2020 № 15

Фрагмент карты градостроительного зонирования территории города Новосибирска



Масштаб 1 : 5 000

Приложение 91
к решению Совета депутатов
города Новосибирска
от 28.10.2020 № 15

Фрагмент карты градостроительного зонирования территории города Новосибирска



Масштаб 1 : 2 000

Приложение 92
к решению Совета депутатов
города Новосибирска
от 28.10.2020 № 15

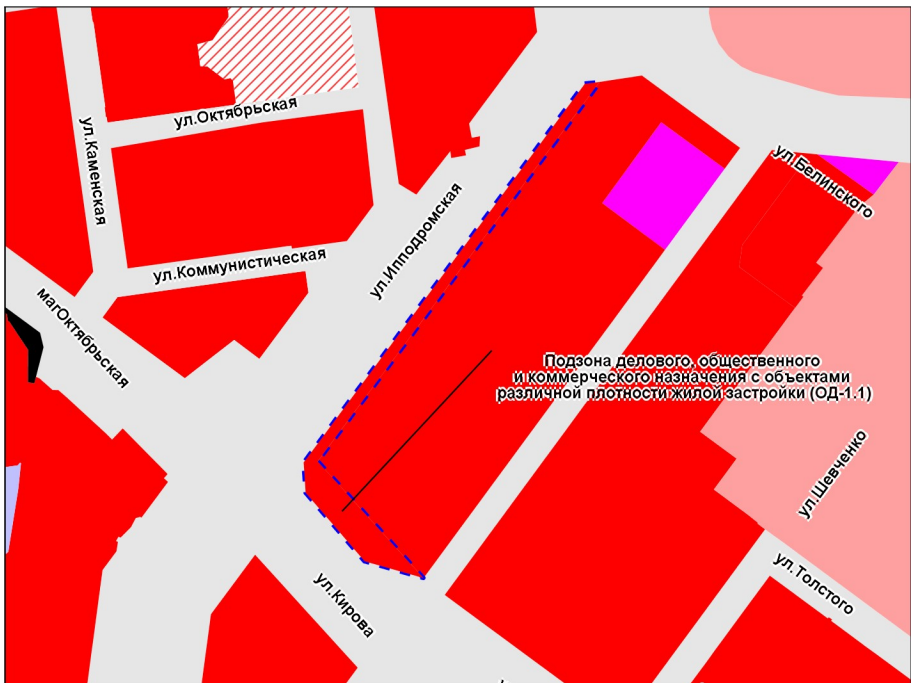
Фрагмент карты градостроительного зонирования территории города Новосибирска



Масштаб 1 : 15 000

Приложение 93
к решению Совета депутатов
города Новосибирска
от 28.10.2020 № 15

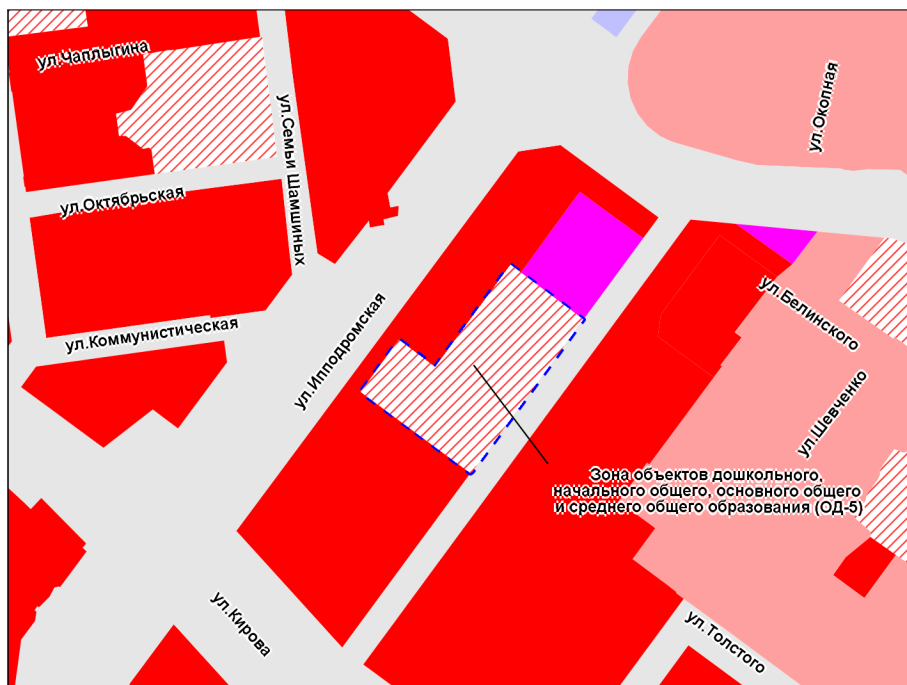
Фрагмент карты градостроительного зонирования территории города Новосибирска



Масштаб 1 : 7 000

Приложение 94
к решению Совета депутатов
города Новосибирска
от 28.10.2020 № 15

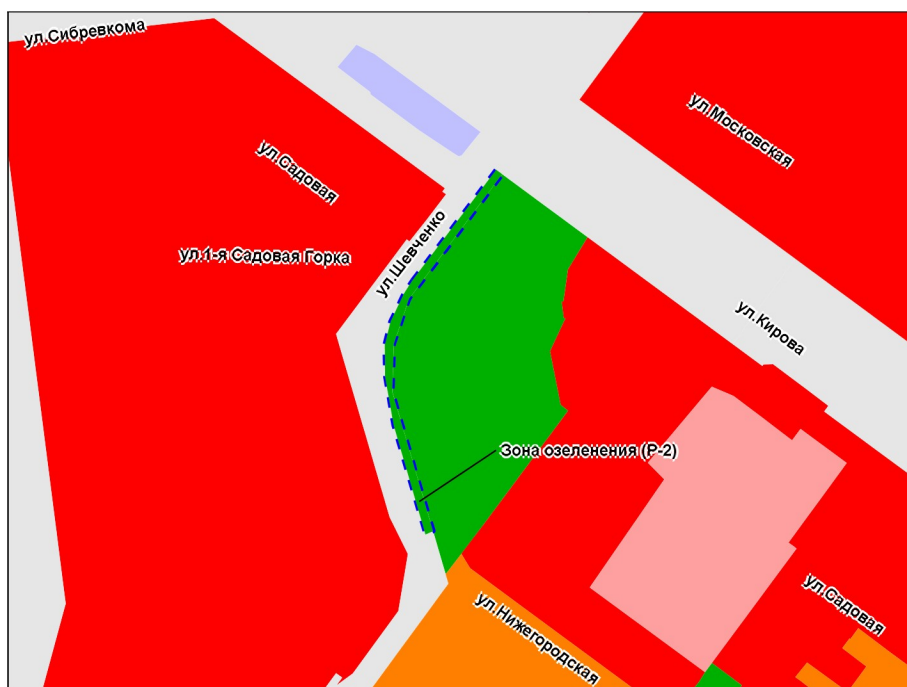
Фрагмент карты градостроительного зонирования территории города Новосибирска



Масштаб 1 : 7 000

Приложение 95
к решению Совета депутатов
города Новосибирска
от 28.10.2020 № 15

Фрагмент карты градостроительного зонирования территории города Новосибирска



Масштаб 1 : 5 000

Приложение 96
к решению Совета депутатов
города Новосибирска
от 28.10.2020 № 15

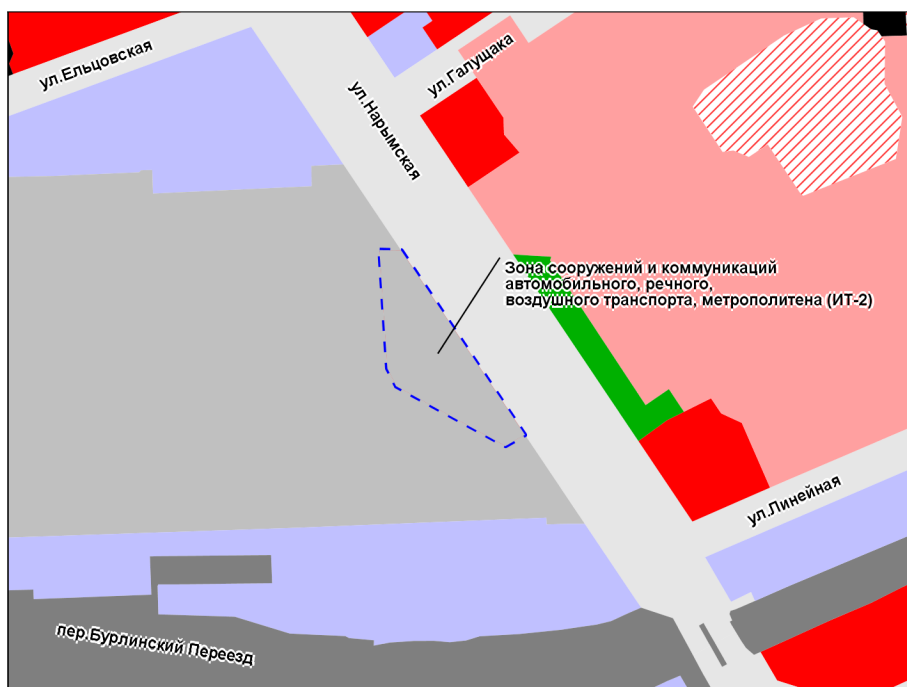
Фрагмент карты градостроительного зонирования территории города Новосибирска



Масштаб 1 : 3 000

Приложение 97
к решению Совета депутатов
города Новосибирска
от 28.10.2020 № 15

Фрагмент карты градостроительного зонирования территории города Новосибирска



Масштаб 1 : 5 000

Приложение 98
к решению Совета депутатов
города Новосибирска
от 28.10.2020 № 15

Фрагмент карты градостроительного зонирования территории города Новосибирска



Масштаб 1 : 5 000

Приложение 99
к решению Совета депутатов
города Новосибирска
от 28.10.2020 № 15

Фрагмент карты градостроительного зонирования территории города Новосибирска



Масштаб 1 : 2 000

Приложение 100
к решению Совета депутатов
города Новосибирска
от 28.10.2020 № 15

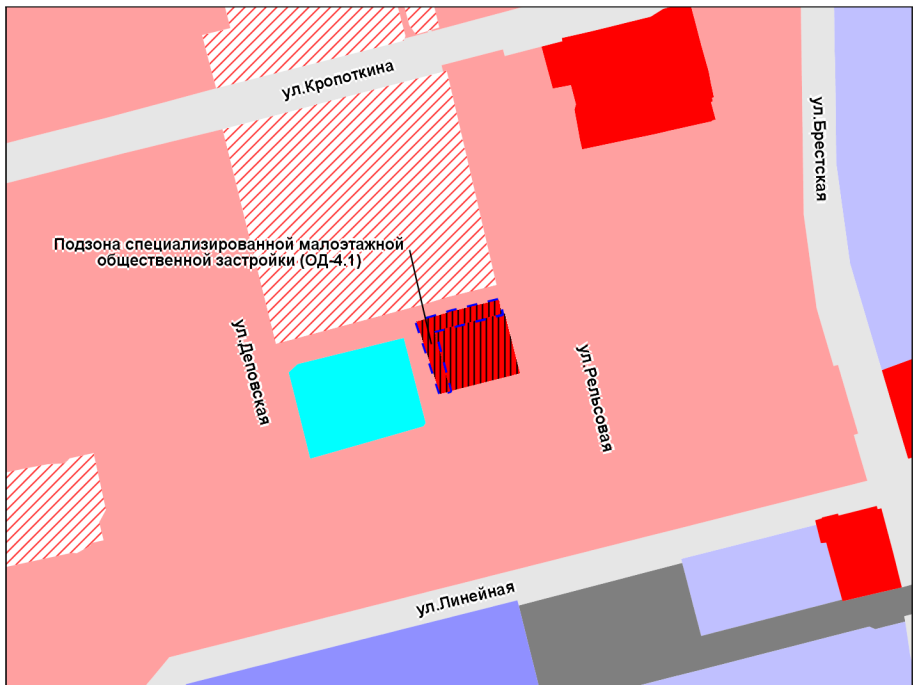
Фрагмент карты градостроительного зонирования территории города Новосибирска



Масштаб 1 : 4 000

Приложение 101
к решению Совета депутатов
города Новосибирска
от 28.10.2020 № 15

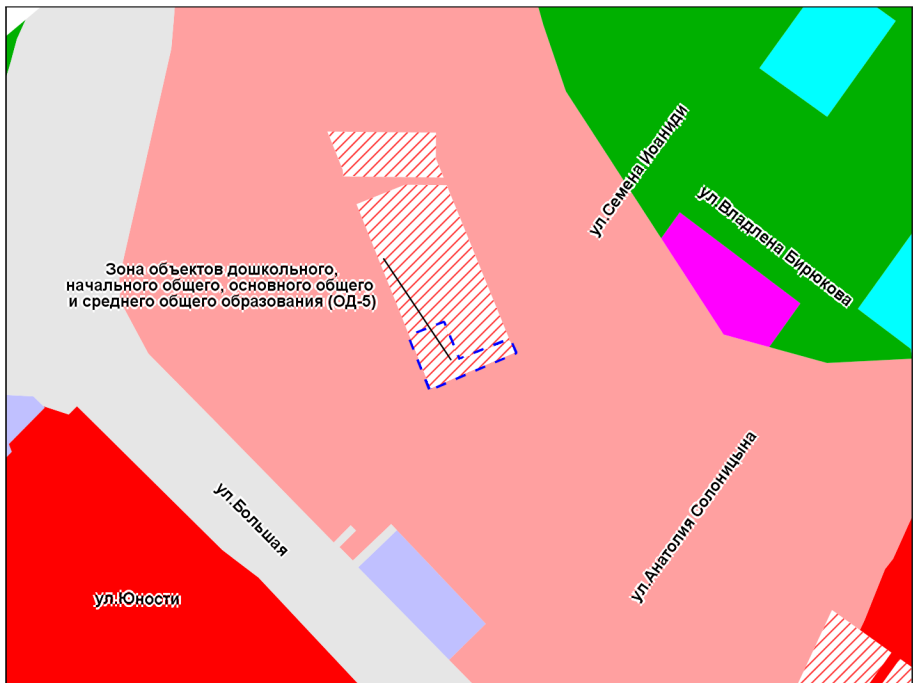
Фрагмент карты градостроительного зонирования территории города Новосибирска



Масштаб 1 : 5 000

Приложение 102
к решению Совета депутатов
города Новосибирска
от 28.10.2020 № 15

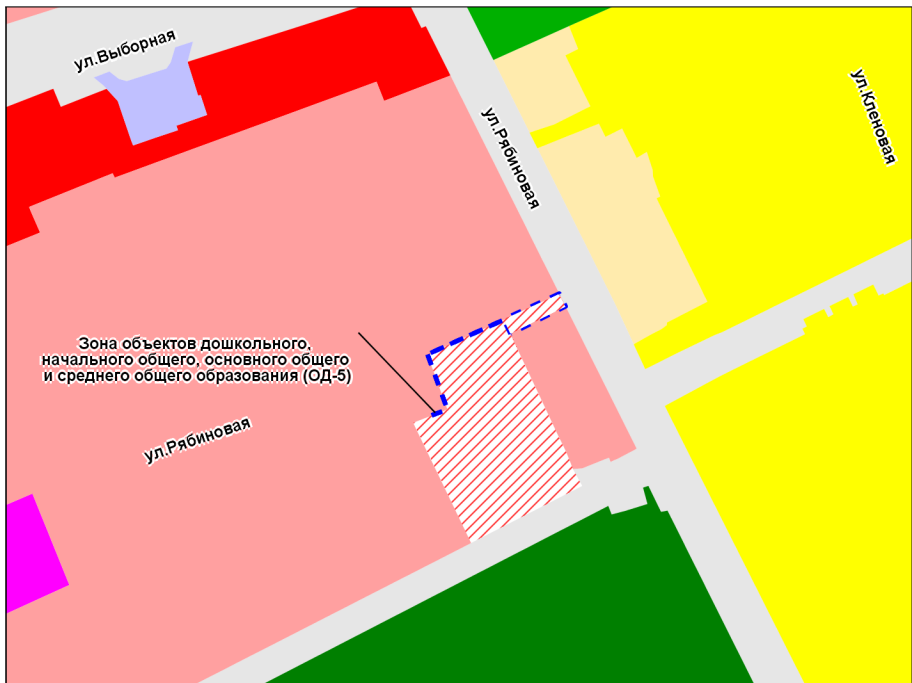
Фрагмент карты градостроительного зонирования территории города Новосибирска



Масштаб 1 : 10 000

Приложение 103
к решению Совета депутатов
города Новосибирска
от 28.10.2020 № 15


Фрагмент карты градостроительного зонирования территории города Новосибирска



Масштаб 1 : 5 000

Приложение 104
к решению Совета депутатов
города Новосибирска
от 28.10.2020 № 15

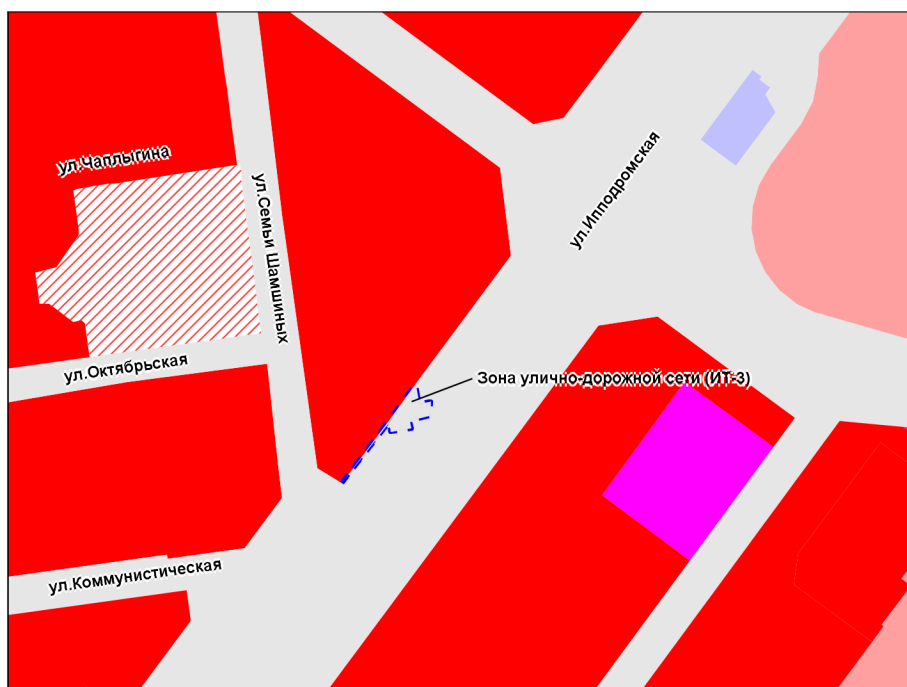
Фрагмент карты градостроительного зонирования территории города Новосибирска



Масштаб 1 : 5 000

Приложение 105
к решению Совета депутатов
города Новосибирска
от 28.10.2020 № 15

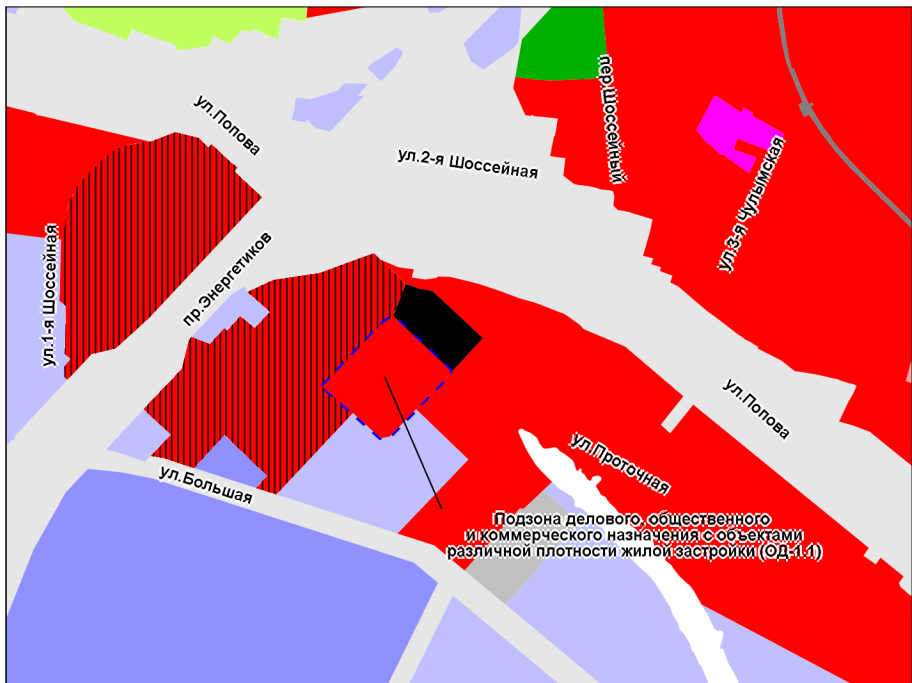
Фрагмент карты градостроительного зонирования территории города Новосибирска



Масштаб 1 : 5 000

Приложение 106
к решению Совета депутатов
города Новосибирска
от 28.10.2020 № 15

Фрагмент карты градостроительного зонирования территории города Новосибирска



Масштаб 1 : 10 000

Приложение 107
к решению Совета депутатов
города Новосибирска
от 28.10.2020 № 15

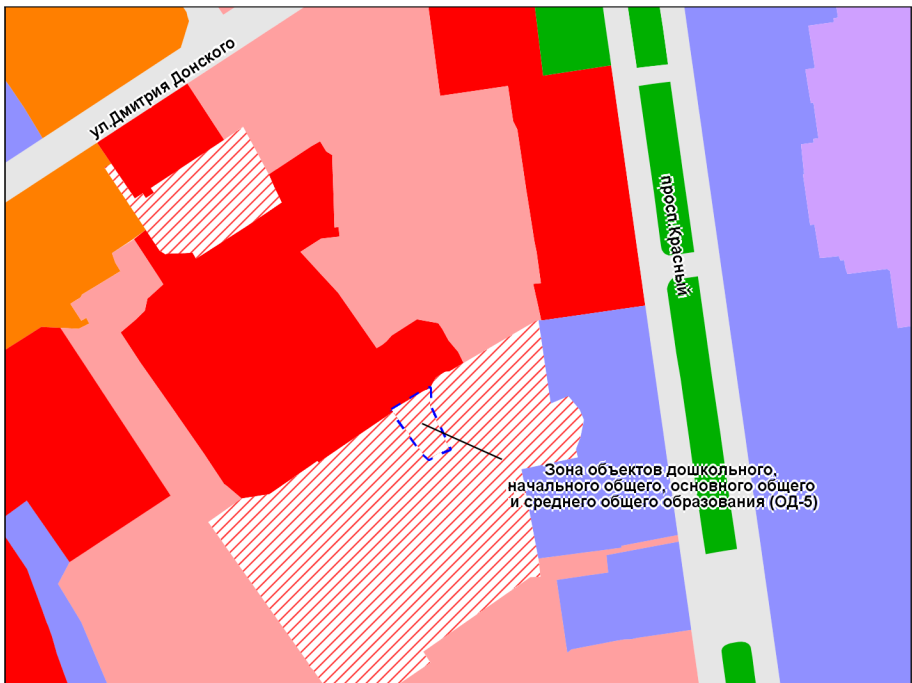
Фрагмент карты градостроительного зонирования территории города Новосибирска



Масштаб 1 : 2 000

Приложение 108
к решению Совета депутатов
города Новосибирска
от 28.10.2020 № 15

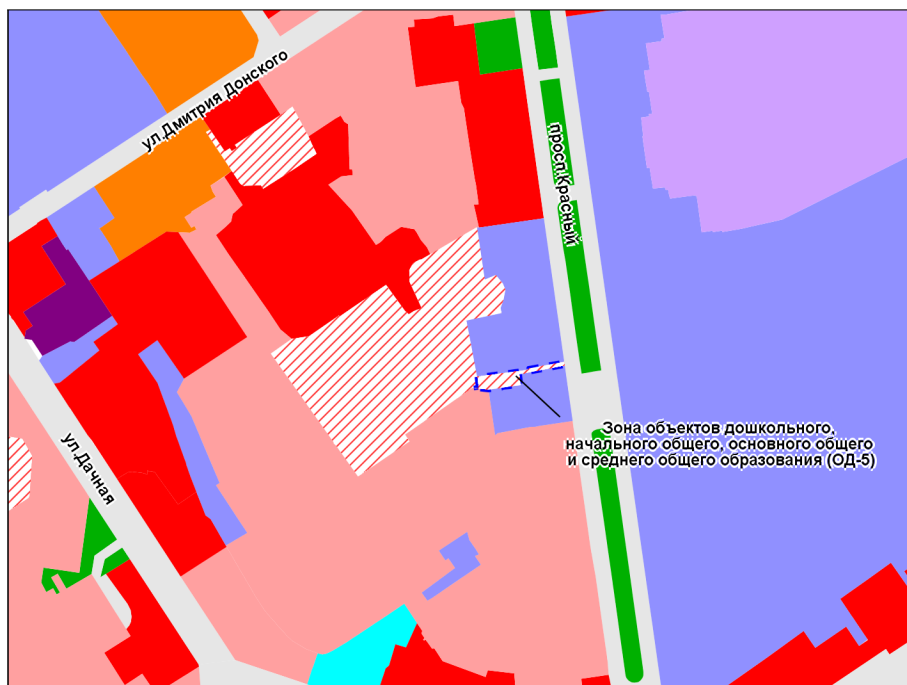
Фрагмент карты градостроительного зонирования территории города Новосибирска



Масштаб 1 : 5 000

Приложение 109
к решению Совета депутатов
города Новосибирска
от 28.10.2020 № 15

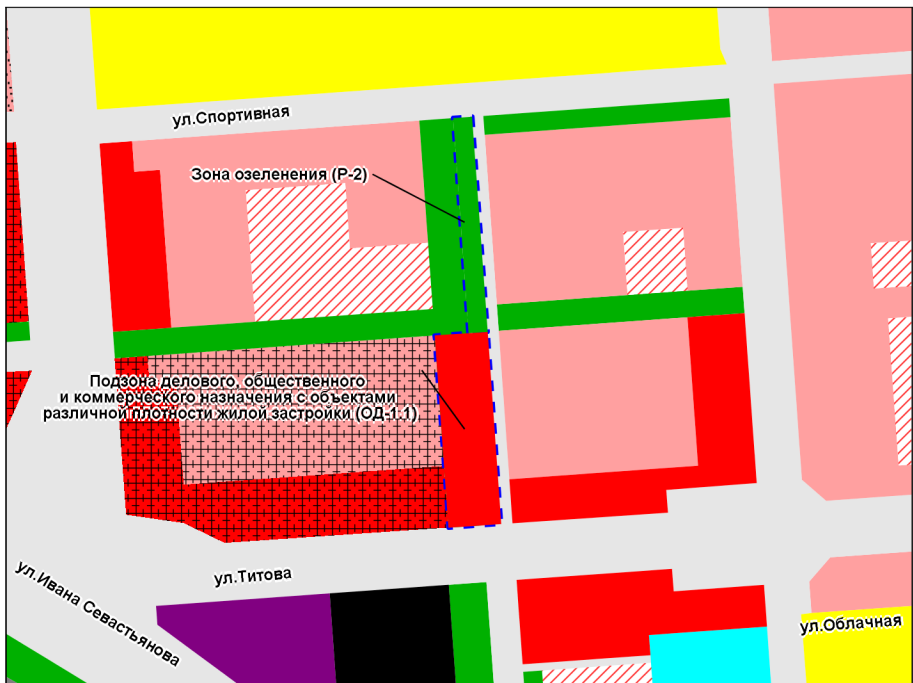
Фрагмент карты градостроительного зонирования территории города Новосибирска



Масштаб 1 : 8 000

Приложение 110
к решению Совета депутатов
города Новосибирска
от 28.10.2020 № 15

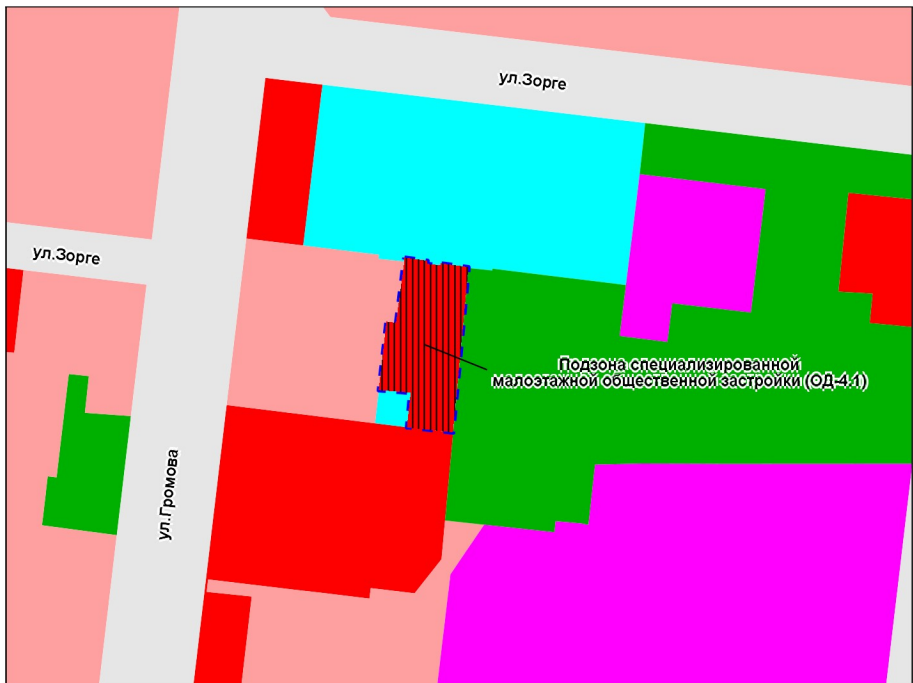
Фрагмент карты градостроительного зонирования территории города Новосибирска



Масштаб 1 : 10 000

Приложение 111
к решению Совета депутатов
города Новосибирска
от 28.10.2020 № 15

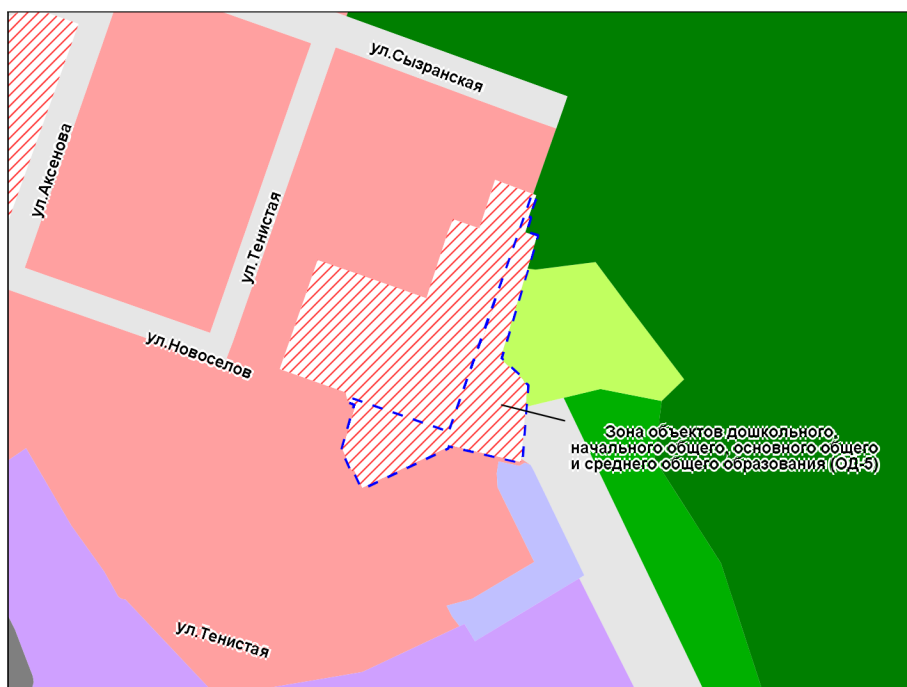
Фрагмент карты градостроительного зонирования территории города Новосибирска



Масштаб 1 : 5 000

Приложение 112
к решению Совета депутатов
города Новосибирска
от 28.10.2020 № 15

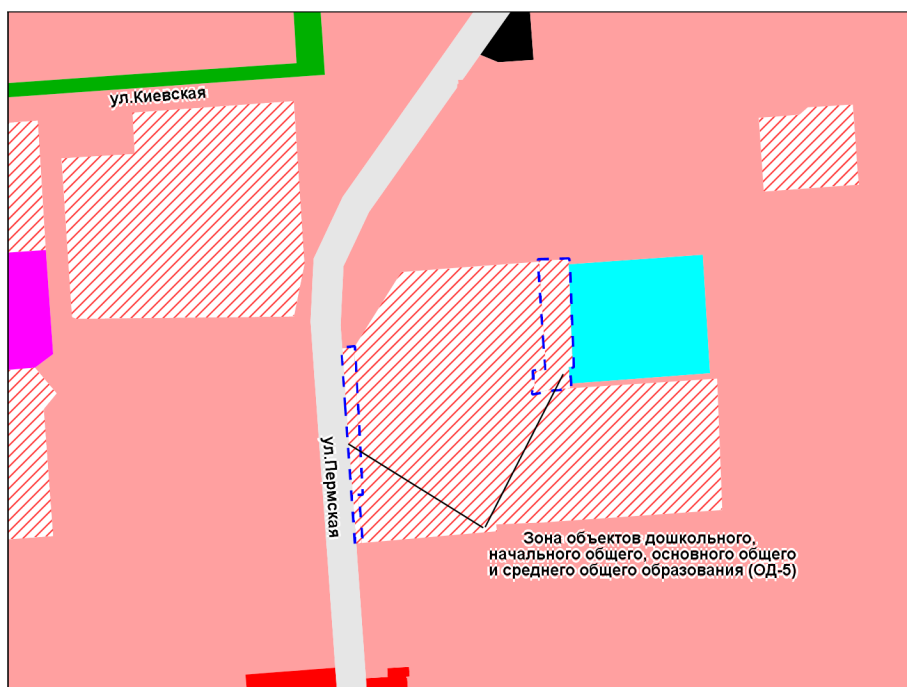
Фрагмент карты градостроительного зонирования территории города Новосибирска



Масштаб 1 : 5 000

Приложение 113
к решению Совета депутатов
города Новосибирска
от 28.10.2020 № 15

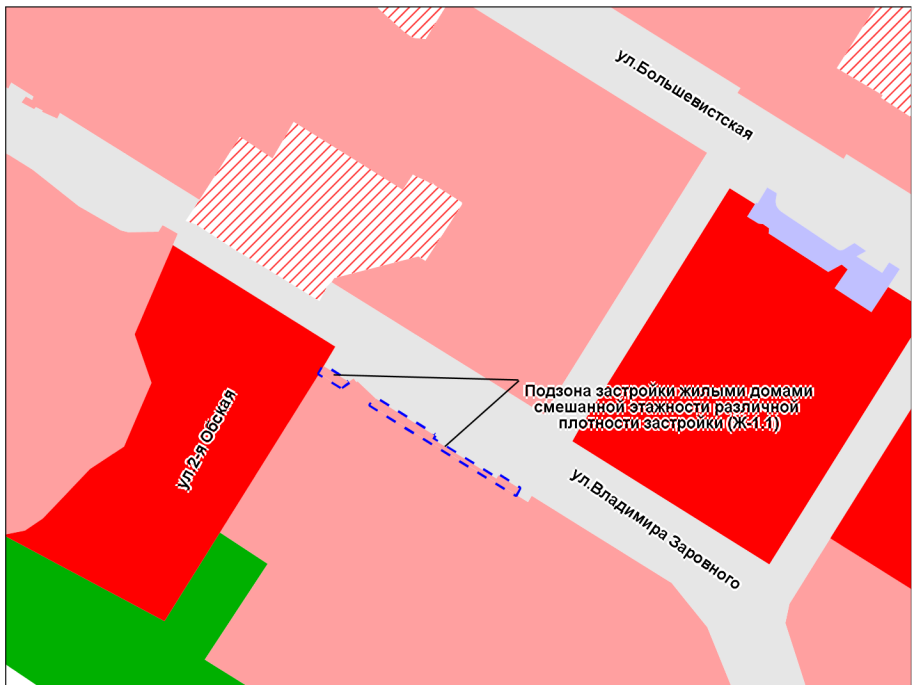
Фрагмент карты градостроительного зонирования территории города Новосибирска



Масштаб 1 : 5 000

Приложение 114
к решению Совета депутатов
города Новосибирска
от 28.10.2020 № 15

Фрагмент карты градостроительного зонирования территории города Новосибирска



Масштаб 1 : 5 000

Приложение 115
к решению Совета депутатов
города Новосибирска
от 28.10.2020 № 15

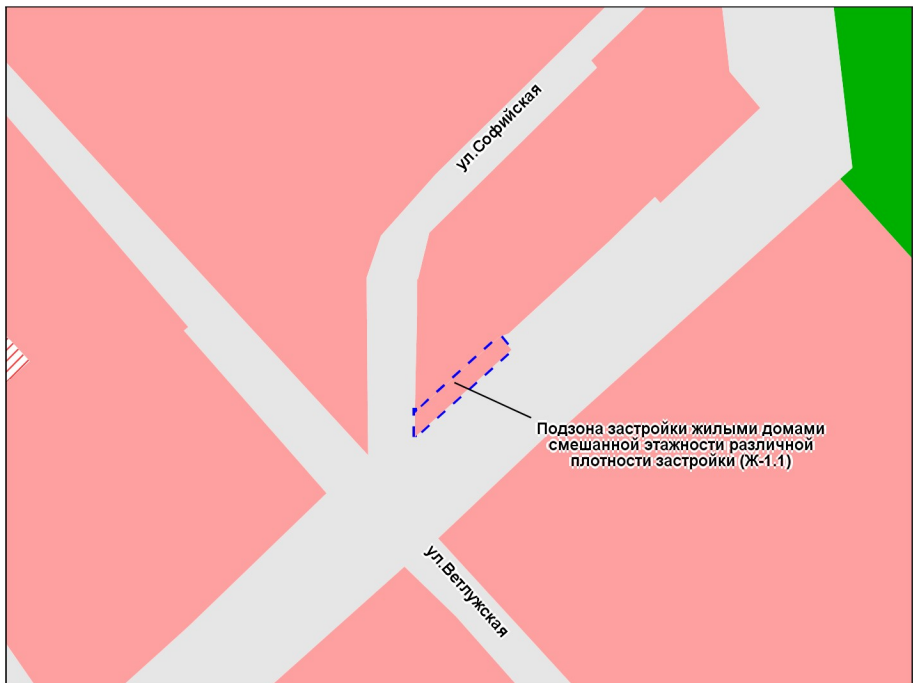
Фрагмент карты градостроительного зонирования территории города Новосибирска



Масштаб 1 : 5 000

Приложение 116
к решению Совета депутатов
города Новосибирска
от 28.10.2020 № 15

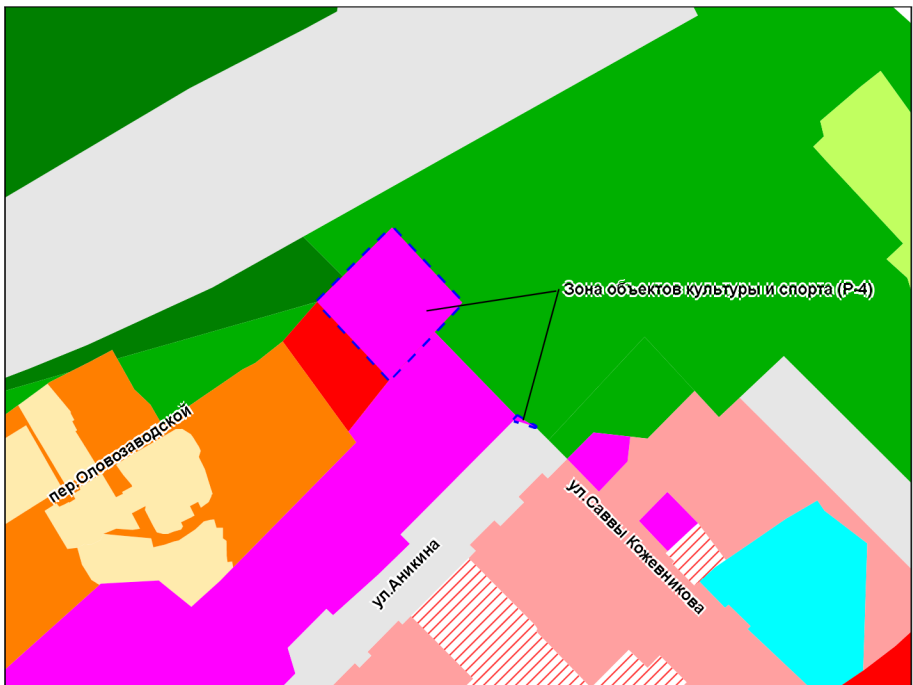
Фрагмент карты градостроительного зонирования территории города Новосибирска



Масштаб 1 : 3 000

Приложение 117
к решению Совета депутатов
города Новосибирска
от 28.10.2020 № 15

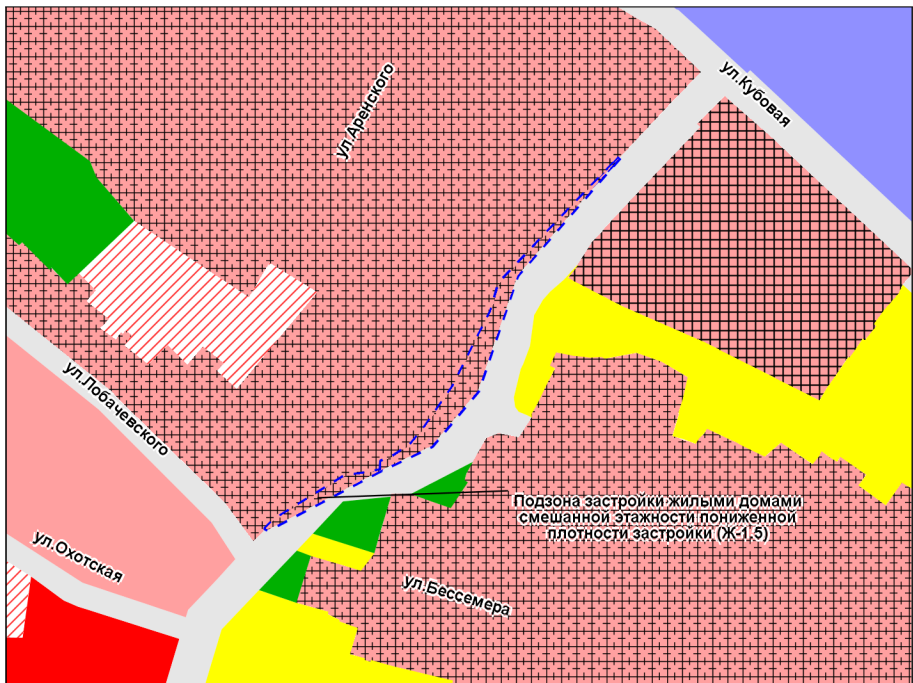
Фрагмент карты градостроительного зонирования территории города Новосибирска



Масштаб 1 : 5 000

Приложение 118
к решению Совета депутатов
города Новосибирска
от 28.10.2020 № 15

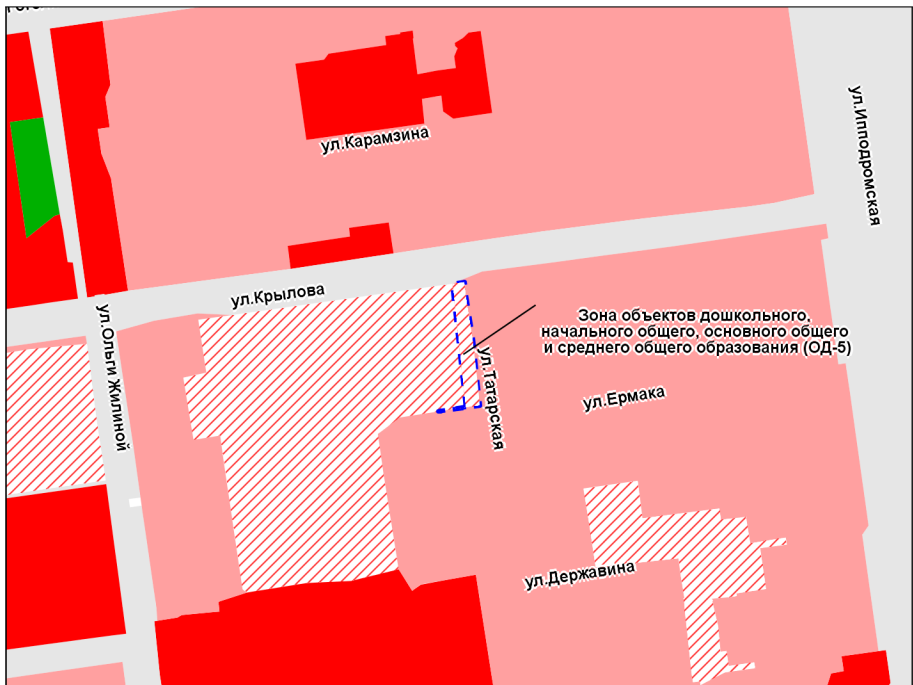
Фрагмент карты градостроительного зонирования территории города Новосибирска



Масштаб 1 : 5 000

Приложение 119
к решению Совета депутатов
города Новосибирска
от 28.10.2020 № 15

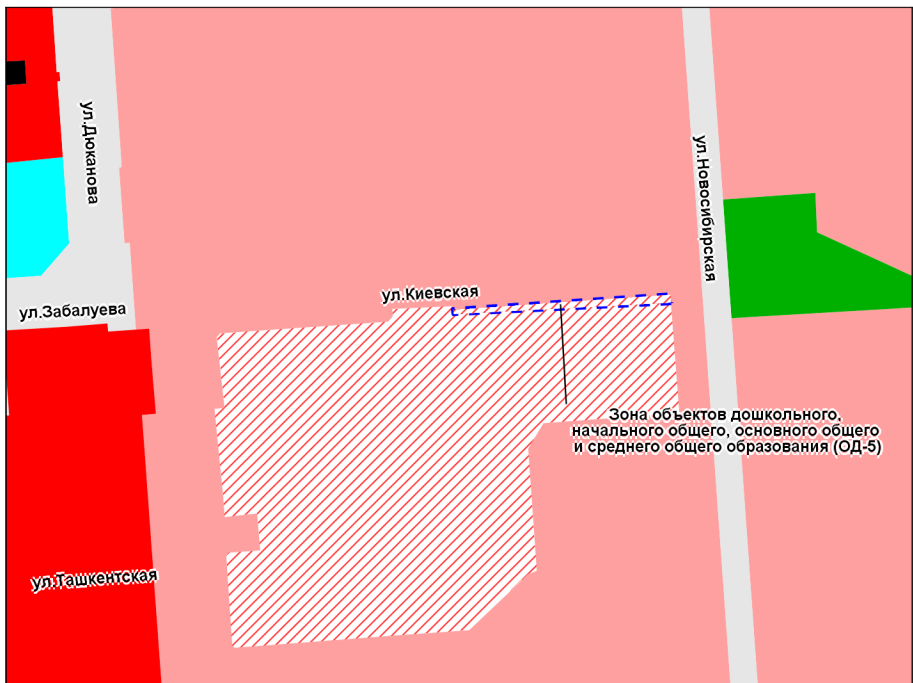
Фрагмент карты градостроительного зонирования территории города Новосибирска



Масштаб 1 : 5 000

Приложение 120
к решению Совета депутатов
города Новосибирска
от 28.10.2020 № 15

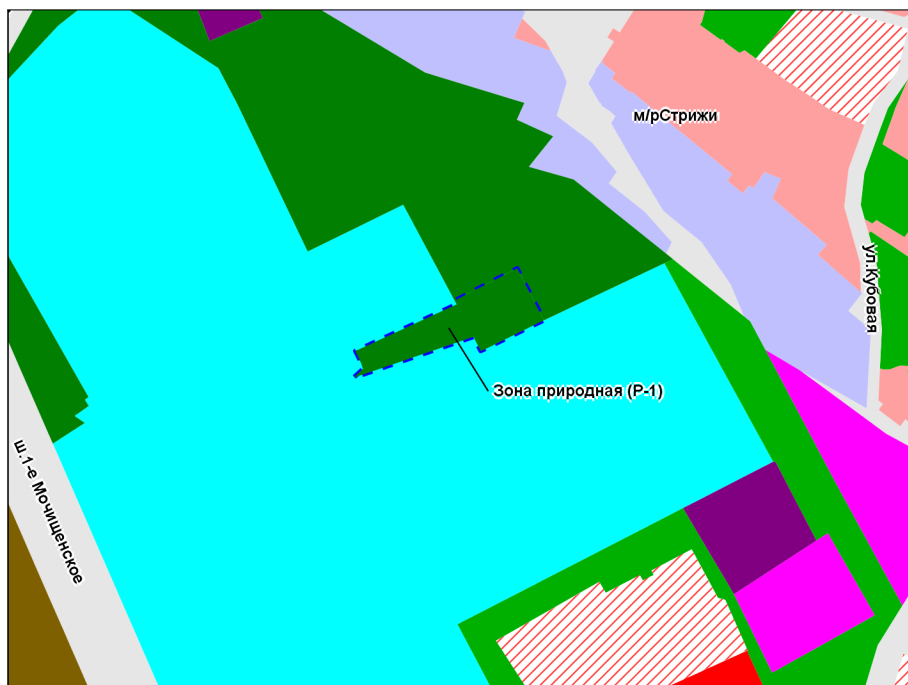
Фрагмент карты градостроительного зонирования территории города Новосибирска



Масштаб 1 : 5 000

Приложение 121
к решению Совета депутатов
города Новосибирска
от 28.10.2020 № 15

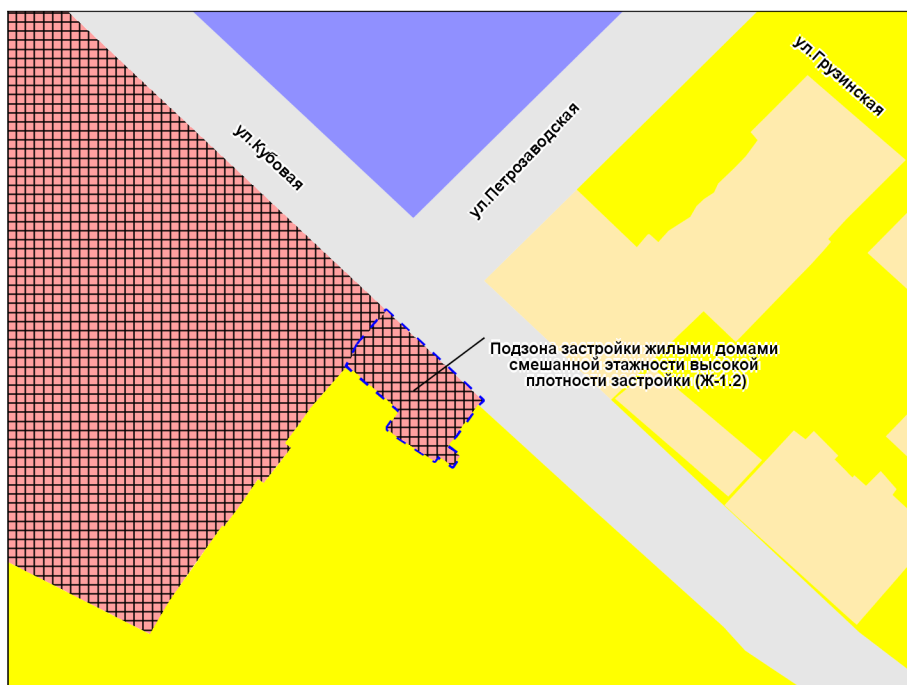
Фрагмент карты градостроительного зонирования территории города Новосибирска



Масштаб 1 : 7 000

Приложение 122
к решению Совета депутатов
города Новосибирска
от 28.10.2020 № 15

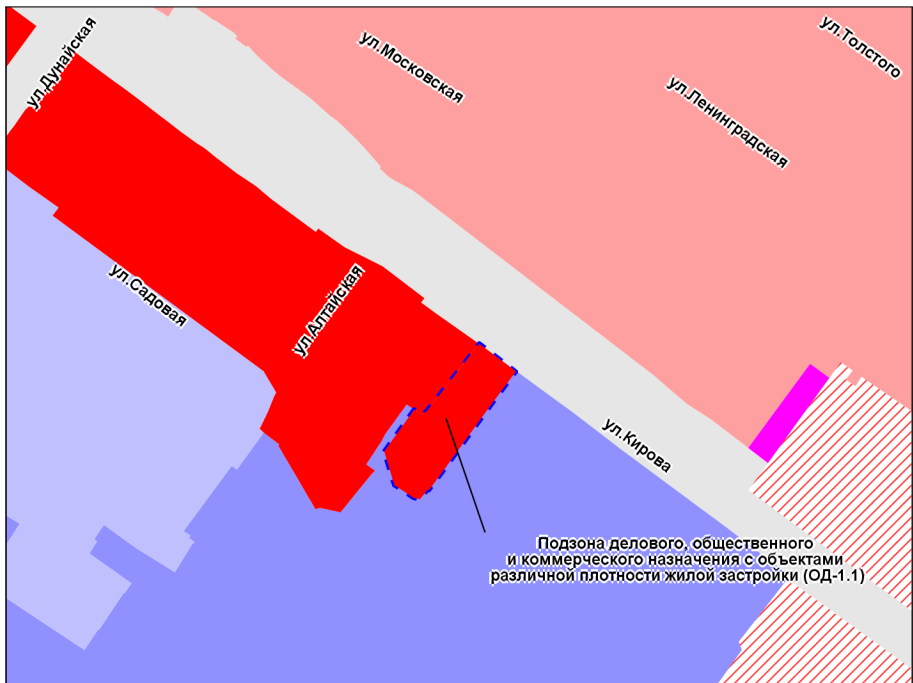
Фрагмент карты градостроительного зонирования территории города Новосибирска



Масштаб 1 : 2 000

Приложение 123
к решению Совета депутатов
города Новосибирска
от 28.10.2020 № 15

Фрагмент карты градостроительного зонирования территории города Новосибирска

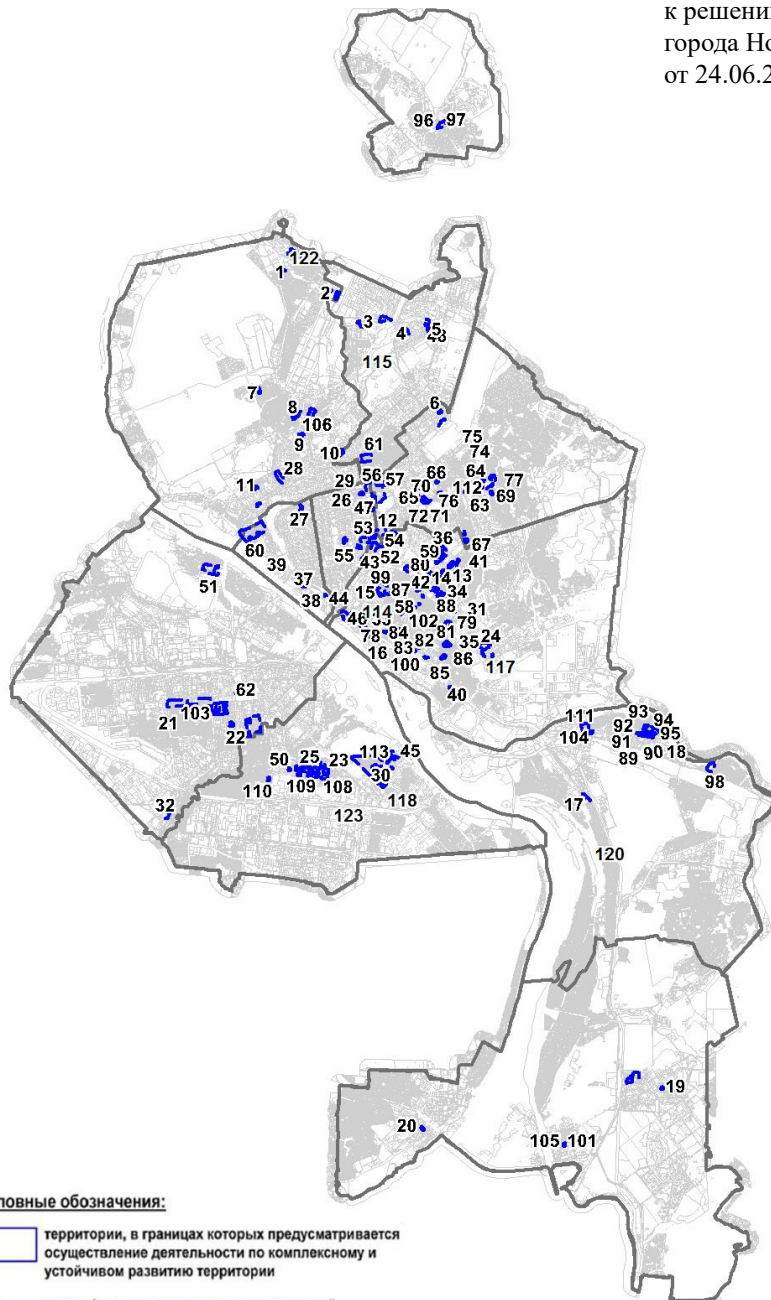


Масштаб 1 : 5 000

Карта границ территорий, предусматривающих осуществление деятельности по комплексному и устойчивому развитию территории

Приложение 124
к решению Совета депутатов
города Новосибирска
от 28.10.2020 № 15

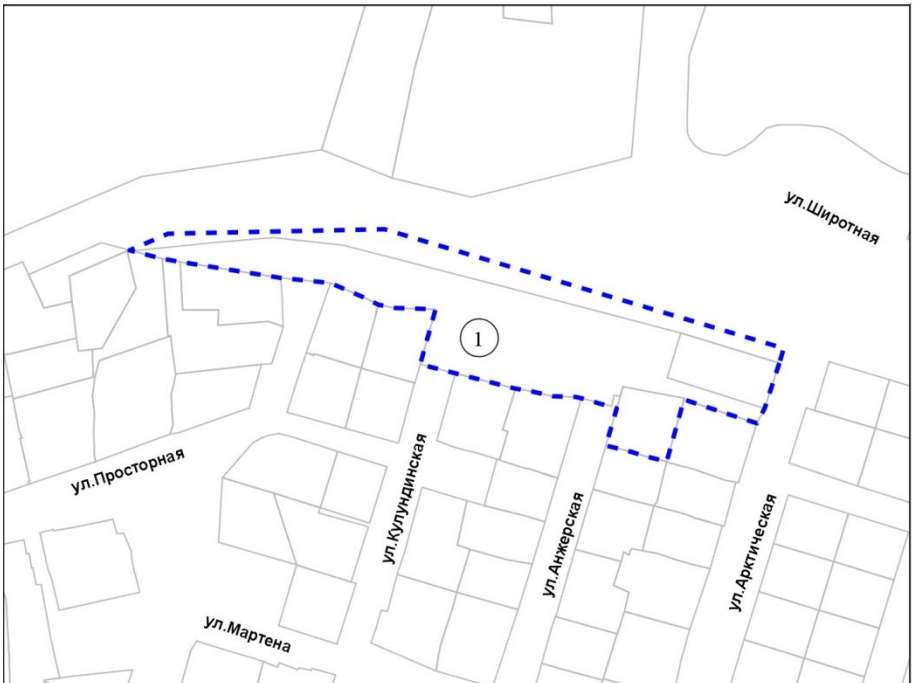
Приложение 8
к решению Совета депутатов
города Новосибирска
от 24.06.2009 № 1288



Приложение 1
к карте границ территорий,
предусматривающих
осуществление деятельности
по комплексному и устойчивому
развитию территорий

Фрагмент карты границ территорий, предусматривающих осуществление
деятельности по комплексному и устойчивому развитию территории

① территория, ограниченная улицами Арктической, Широтной, Просторной



Масштаб 1:3 000

Приложение 2
к карте границ территорий,
предусматривающих
осуществление деятельности
по комплексному и устойчивому
развитию территорий

Фрагмент карты границ территорий, предусматривающих осуществление
деятельности по комплексному и устойчивому развитию территории

② территория по улице Декоративный питомник

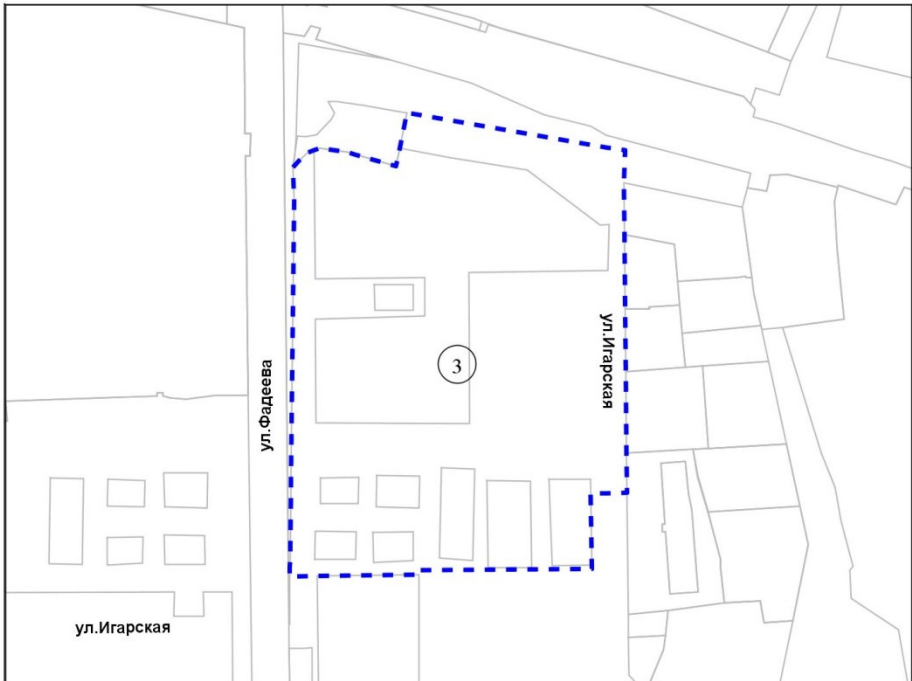


Масштаб 1:7 000

Приложение 3
к карте границ территорий,
предусматривающих
осуществление деятельности по
комплексному и устойчивому
развитию территорий

Фрагмент карты границ территорий, предусматривающих осуществление
деятельности по комплексному и устойчивому развитию территории

③ территория, ограниченная улицами Фадеева и Игарской

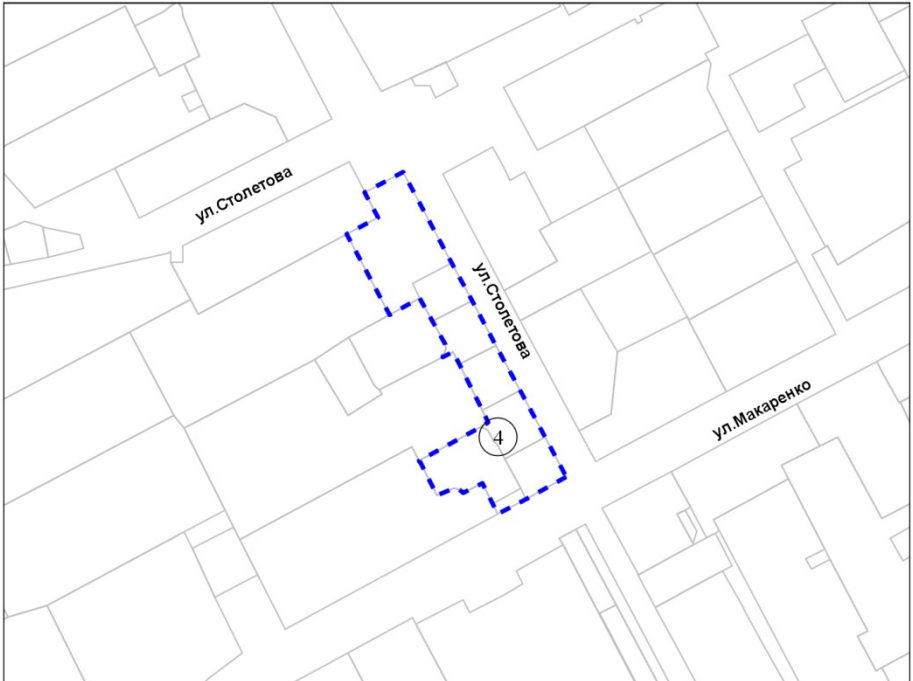


Масштаб 1:4 000

Приложение 4
к карте границ территорий,
предусматривающих
осуществление деятельности
по комплексному и устойчивому
развитию территорий

Фрагмент карты границ территорий, предусматривающих осуществление
деятельности по комплексному и устойчивому развитию территории

④ территория по улице Столетова

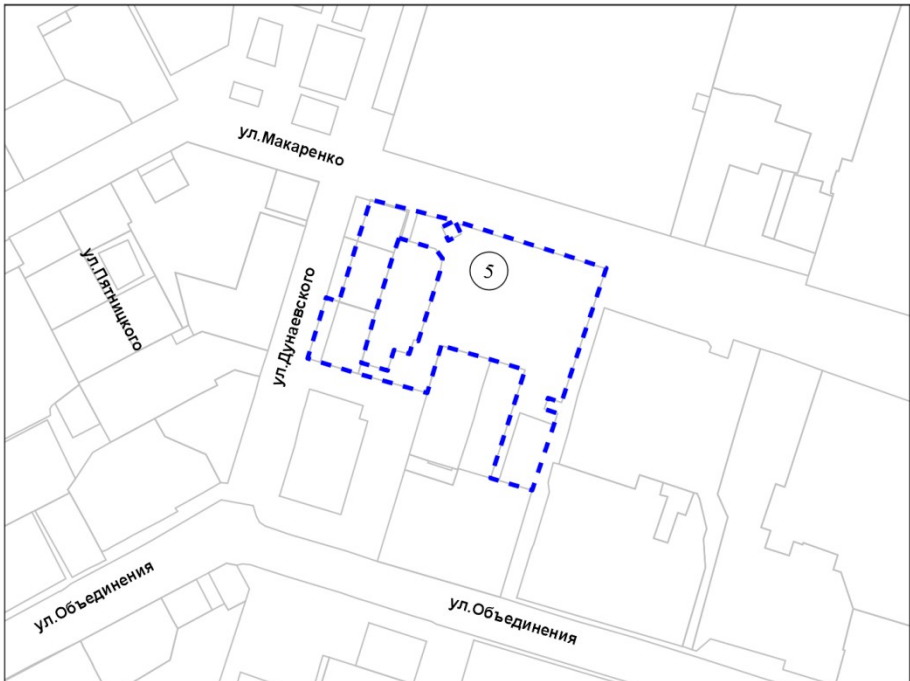


Масштаб 1:5 000

Приложение 5
к карте границ территорий,
предусматривающих
осуществление деятельности
по комплексному и устойчивому
развитию территорий

Фрагмент карты границ территорий, предусматривающих осуществление
деятельности по комплексному и устойчивому развитию территории

⑤ территория, ограниченная улицами Дунаевского и Объединения

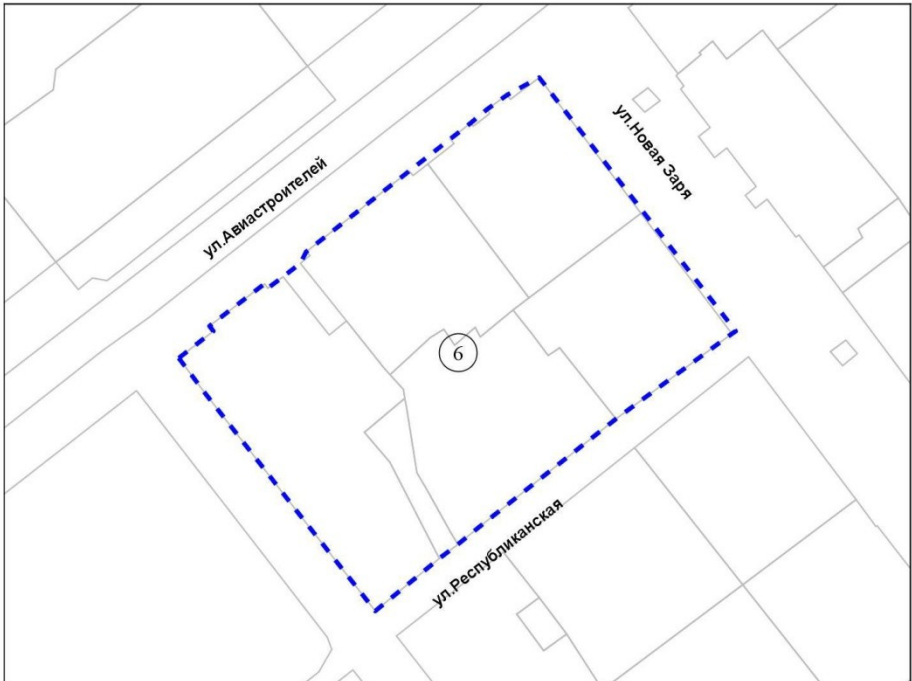


Масштаб 1:5 000

Приложение 6
к карте границ территорий,
предусматривающих
осуществление деятельности
по комплексному и устойчивому
развитию территорий

Фрагмент карты границ территорий, предусматривающих осуществление
деятельности по комплексному и устойчивому развитию территории

- 6 территория, ограниченная улицами Авиастроителей, Новая Заря,
Республиканской

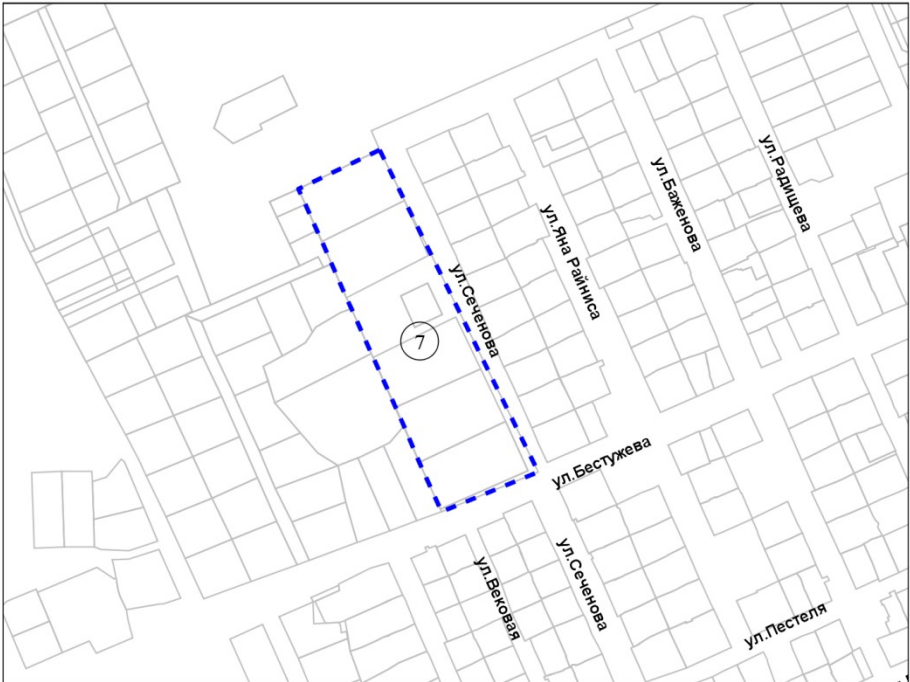


Масштаб 1:2 000

Приложение 7
к карте границ территорий,
предусматривающих
осуществление деятельности
по комплексному и устойчивому
развитию территорий

Фрагмент карты границ территорий, предусматривающих осуществление
деятельности по комплексному и устойчивому развитию территории

7 территория по улице Бестужева

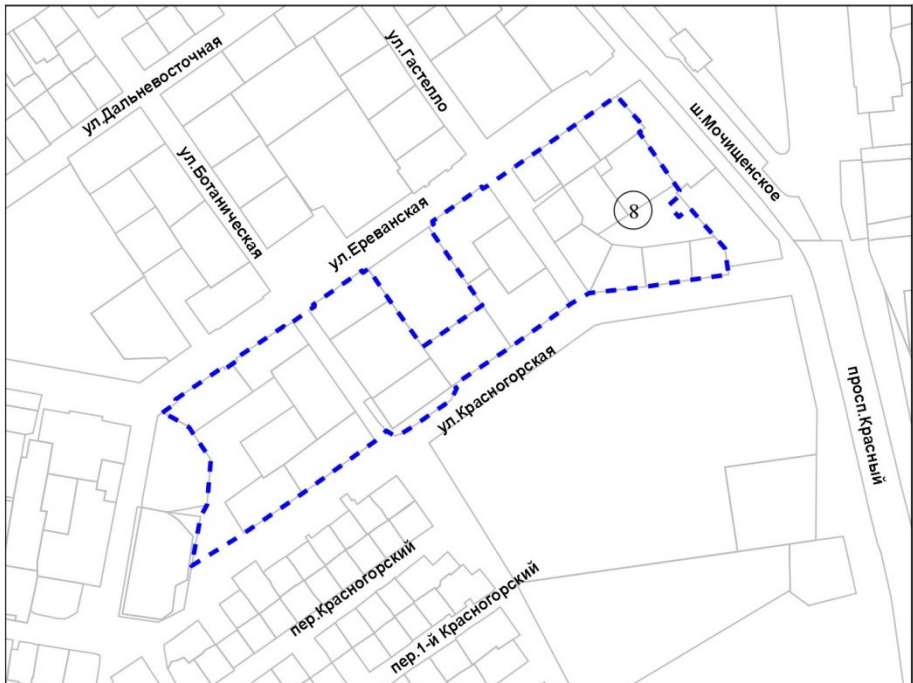


Масштаб 1:5 000

Приложение 8
к карте границ территорий,
предусматривающих
осуществление деятельности
по комплексному и устойчивому
развитию территорий

Фрагмент карты границ территорий, предусматривающих осуществление
деятельности по комплексному и устойчивому развитию территории

- 8 территория, ограниченная улицами Ереванской, Красногорской,
Красным проспектом

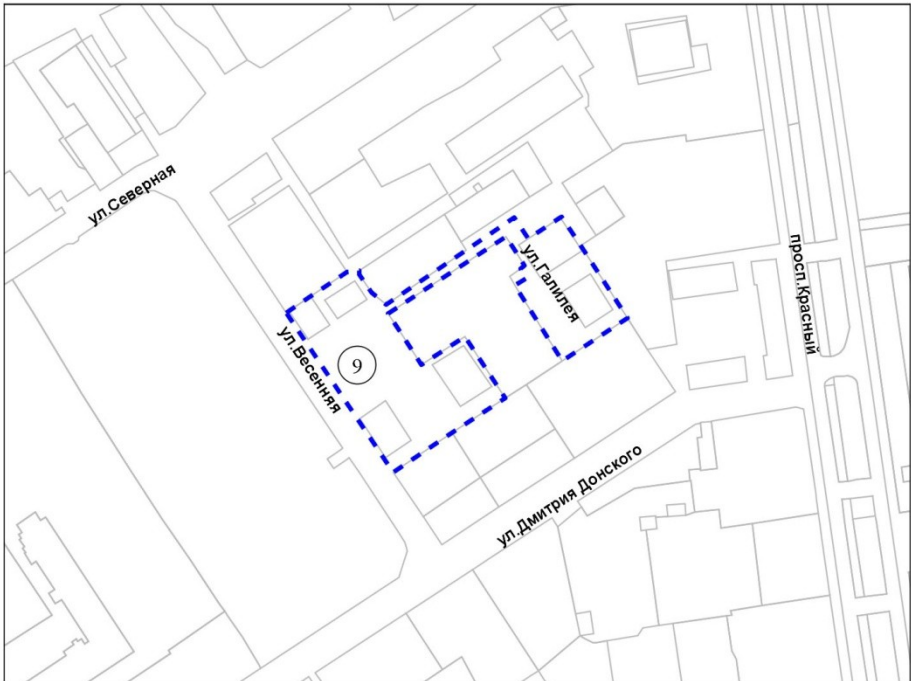


Масштаб 1:5 000

Приложение 9
к карте границ территорий,
предусматривающих
осуществление деятельности
по комплексному и устойчивому
развитию территорий

Фрагмент карты границ территорий, предусматривающих осуществление
деятельности по комплексному и устойчивому развитию территории

- 9 территория, ограниченная улицами Северной, Весенней, Дмитрия
Донского, Красным проспектом

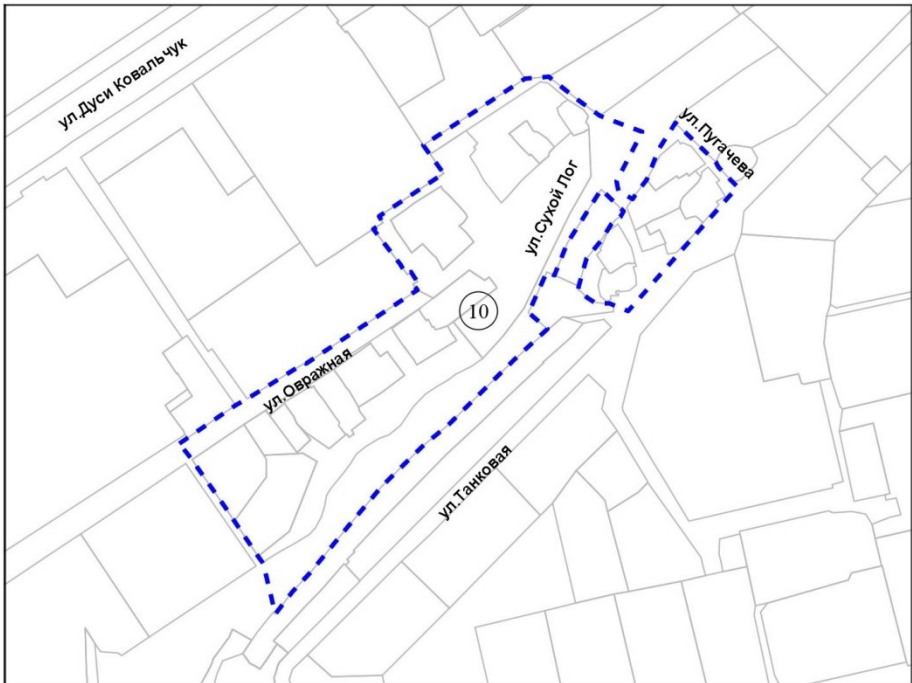


Масштаб 1:5 000

Приложение 10
к карте границ территорий,
предусматривающих
осуществление деятельности
по комплексному и устойчивому
развитию территорий

Фрагмент карты границ территорий, предусматривающих осуществление
деятельности по комплексному и устойчивому развитию территории

- 10 территория, ограниченная улицами Дуси Ковальчук, Танковой, Сухой
Лог

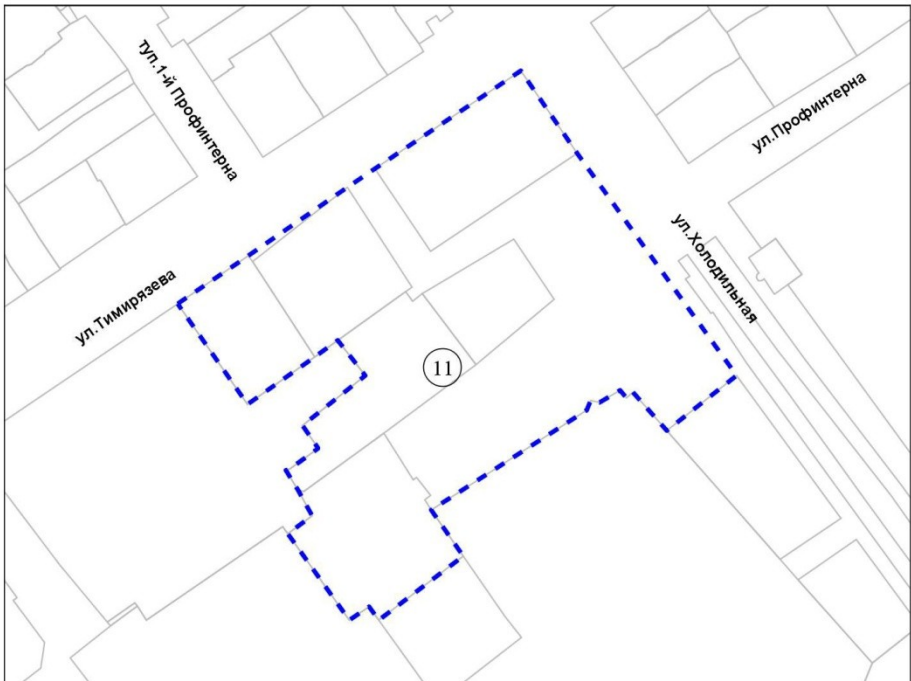


Масштаб 1:5 000

Приложение 11
к карте границ территорий,
предусматривающих
осуществление деятельности
по комплексному и устойчивому
развитию территорий

Фрагмент карты границ территорий, предусматривающих осуществление
деятельности по комплексному и устойчивому развитию территории

⑪ территория, ограниченная улицами Холодильной и Тимирязева

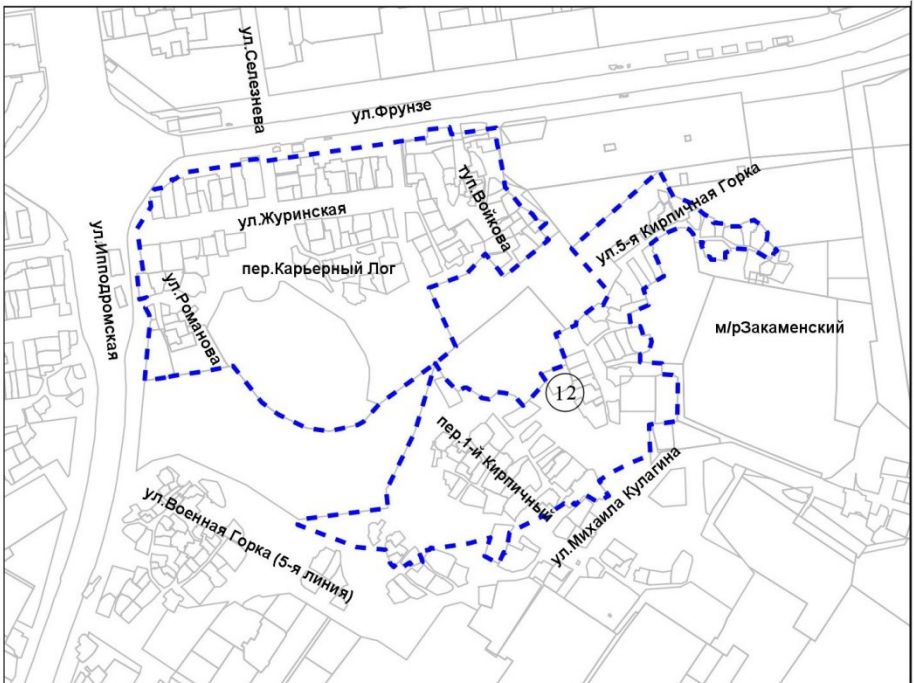


Масштаб 1:2 000

Приложение 12
к карте границ территорий,
предусматривающих
осуществление деятельности
по комплексному и устойчивому
развитию территорий

Фрагмент карты границ территорий, предусматривающих осуществление
деятельности по комплексному и устойчивому развитию территории

- 12 территория, ограниченная улицами Фрунзе, Ипподромской, тупиком
Войкова

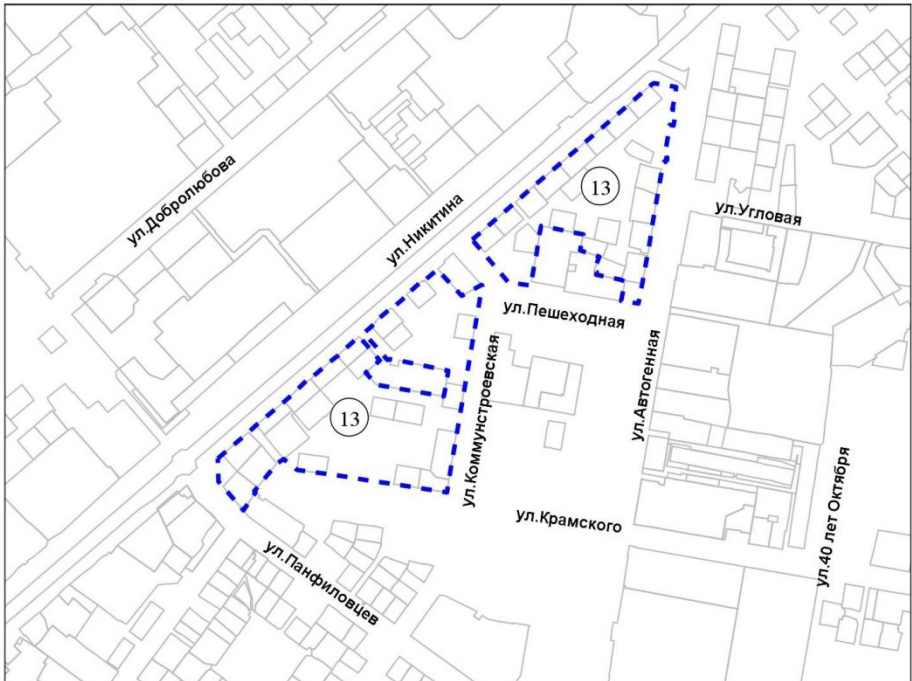


Масштаб 1:10 000

Приложение 13
к карте границ территорий,
предусматривающих
осуществление деятельности
по комплексному и устойчивому
развитию территорий

Фрагмент карты границ территорий, предусматривающих осуществление
деятельности по комплексному и устойчивому развитию территории

⑬ территория, ограниченная улицами Никитина, Автогенной, Панфиловцев

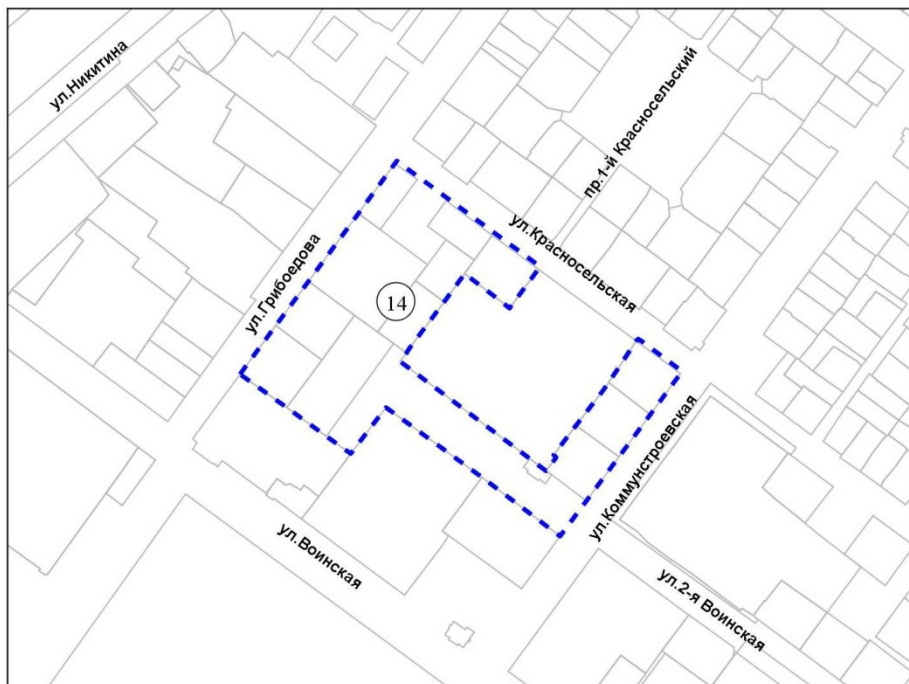


Масштаб 1:10 000

Приложение 14
к карте границ территорий,
предусматривающих
осуществление деятельности
по комплексному и устойчивому
развитию территорий

Фрагмент карты границ территорий, предусматривающих осуществление
деятельности по комплексному и устойчивому развитию территории

- 14 территория, ограниченная улицами Воинской, Грибоедова,
Красносельской, Коммунарской

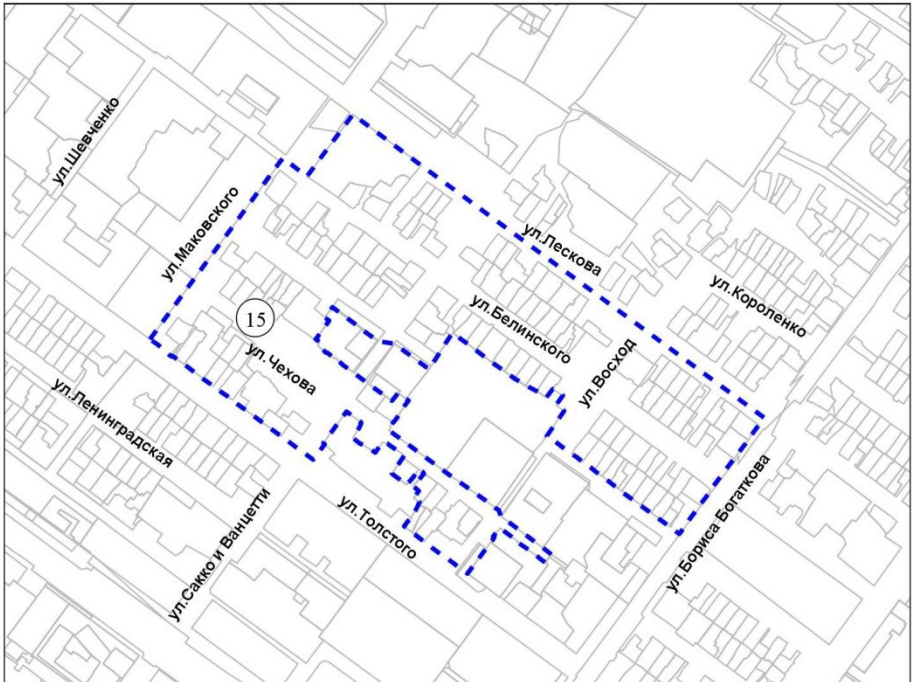


Масштаб 1:5 000

Приложение 15
к карте границ территорий,
предусматривающих
осуществление деятельности
по комплексному и устойчивому
развитию территорий

Фрагмент карты границ территорий, предусматривающих осуществление
деятельности по комплексному и устойчивому развитию территории

- 15 территория, ограниченная улицами Лескова, Бориса Богаткова,
Толстого, Маковского

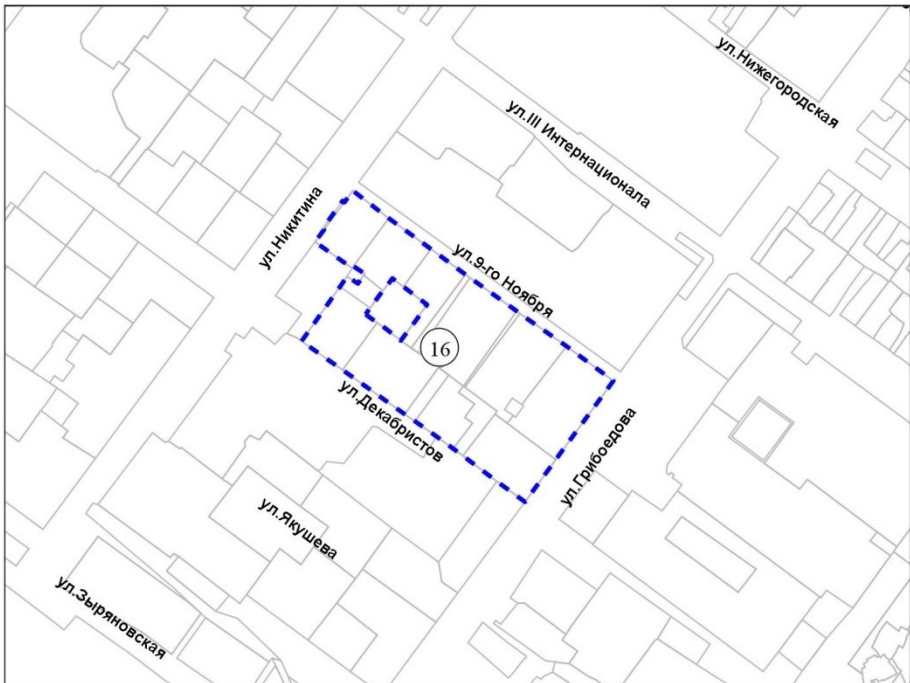


Масштаб 1:10 000

Приложение 16
к карте границ территорий,
предусматривающих
осуществление деятельности
по комплексному и устойчивому
развитию территорий

Фрагмент карты границ территорий, предусматривающих осуществление
деятельности по комплексному и устойчивому развитию территории

- 16 территория, ограниченная улицами Никитина, 9-го Ноября, Грибоедова,
Декабристов

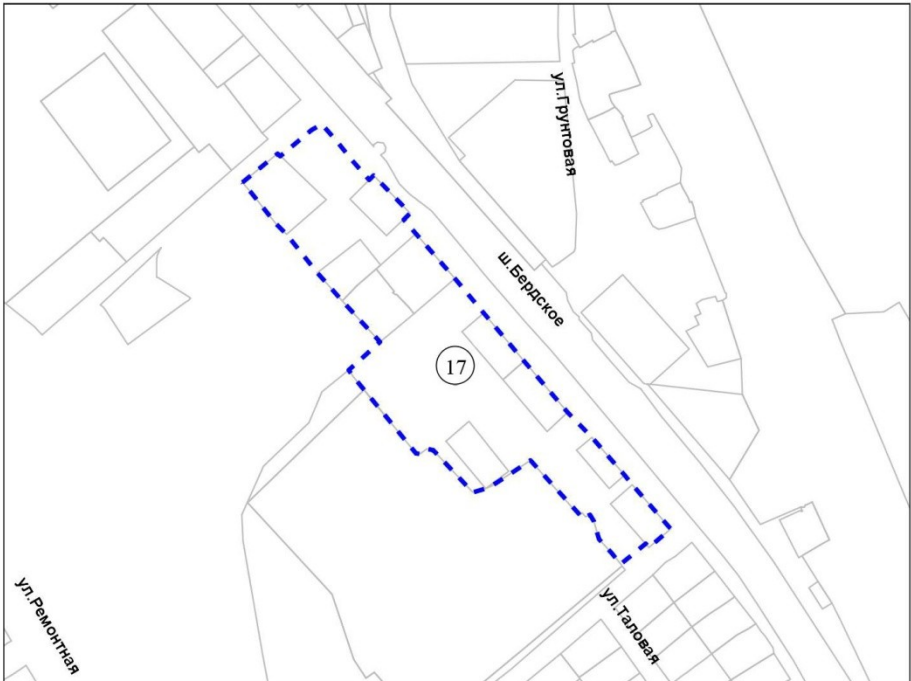


Масштаб 1:5 000

Приложение 17
к карте границ территорий,
предусматривающих
осуществление деятельности
по комплексному и устойчивому
развитию территорий

Фрагмент карты границ территорий, предусматривающих осуществление
деятельности по комплексному и устойчивому развитию территории

17 территория по Бердскому шоссе

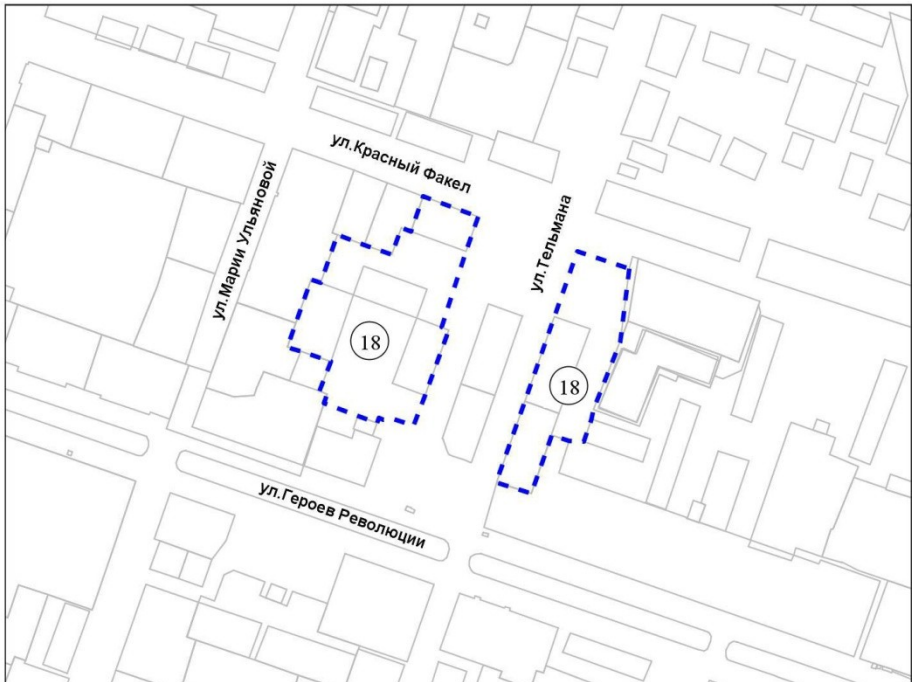


Масштаб 1:5 000

Приложение 18
к карте границ территорий,
предусматривающих
осуществление деятельности
по комплексному и устойчивому
развитию территорий

Фрагмент карты границ территорий, предусматривающих осуществление
деятельности по комплексному и устойчивому развитию территории

- 18 территория, ограниченная улицами Марии Ульяновой, Красный Факел,
Героев Революции



Масштаб 1:5 000

Приложение 19
к карте границ территорий,
предусматривающих
осуществление деятельности
по комплексному и устойчивому
развитию территорий

Фрагмент карты границ территорий, предусматривающих осуществление
деятельности по комплексному и устойчивому развитию территории

19 территория, ограниченная улицами Океанской и Вяземской

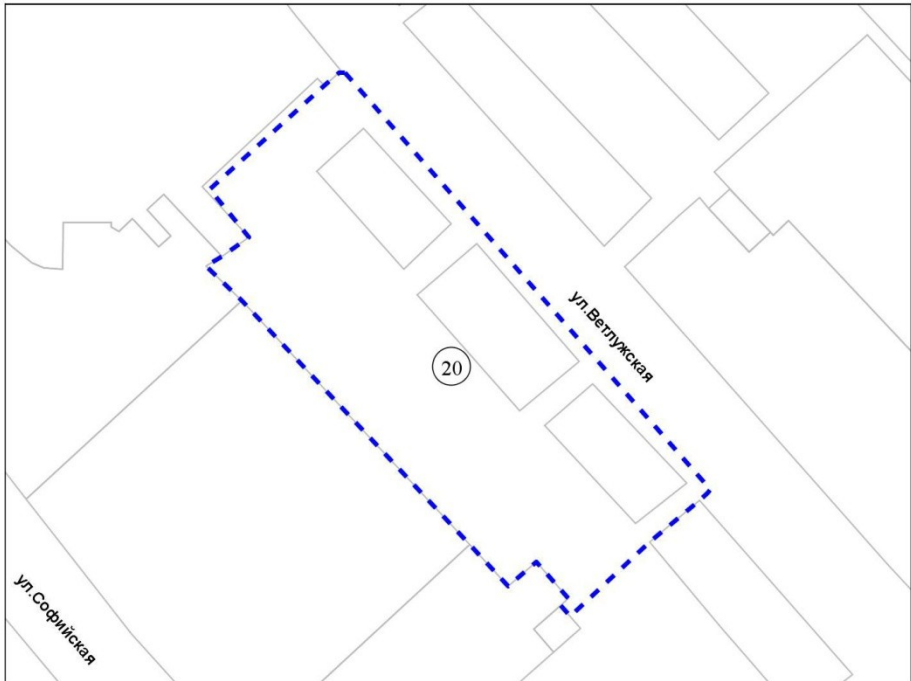


Масштаб 1:3 000

Приложение 20
к карте границ территорий,
предусматривающих
осуществление деятельности
по комплексному и устойчивому
развитию территорий

Фрагмент карты границ территорий, предусматривающих осуществление
деятельности по комплексному и устойчивому развитию территории

20 территория по улице Ветлужская

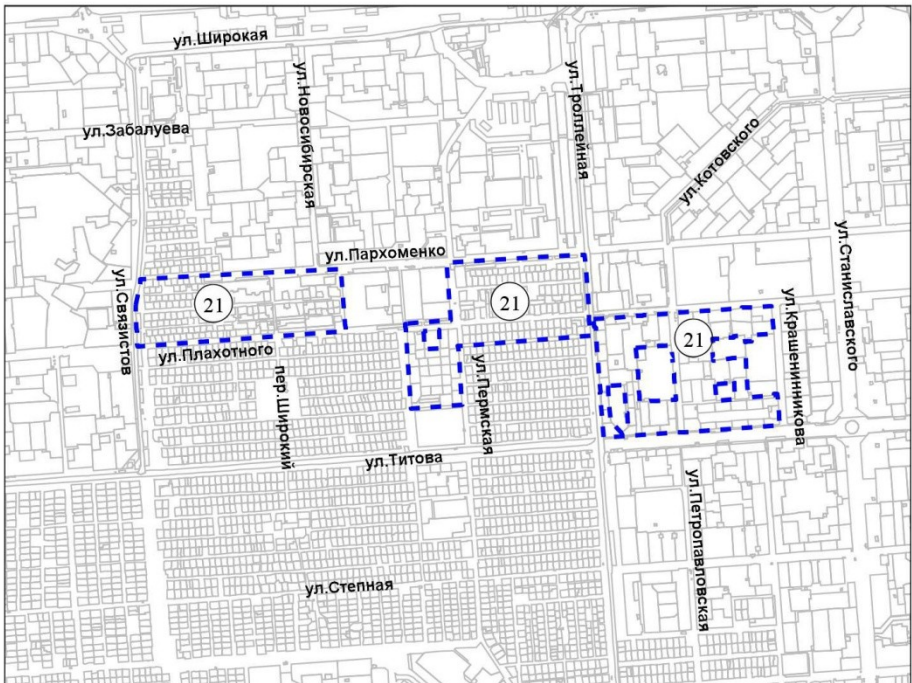


Масштаб 1:2 000

Приложение 21
к карте границ территорий,
предусматривающих
осуществление деятельности
по комплексному и устойчивому
развитию территорий

Фрагмент карты границ территорий, предусматривающих осуществление
деятельности по комплексному и устойчивому развитию территории

- 21 территория, ограниченная улицами Связистов, Пархоменко,
Крашенинникова, Титова, Плахотного

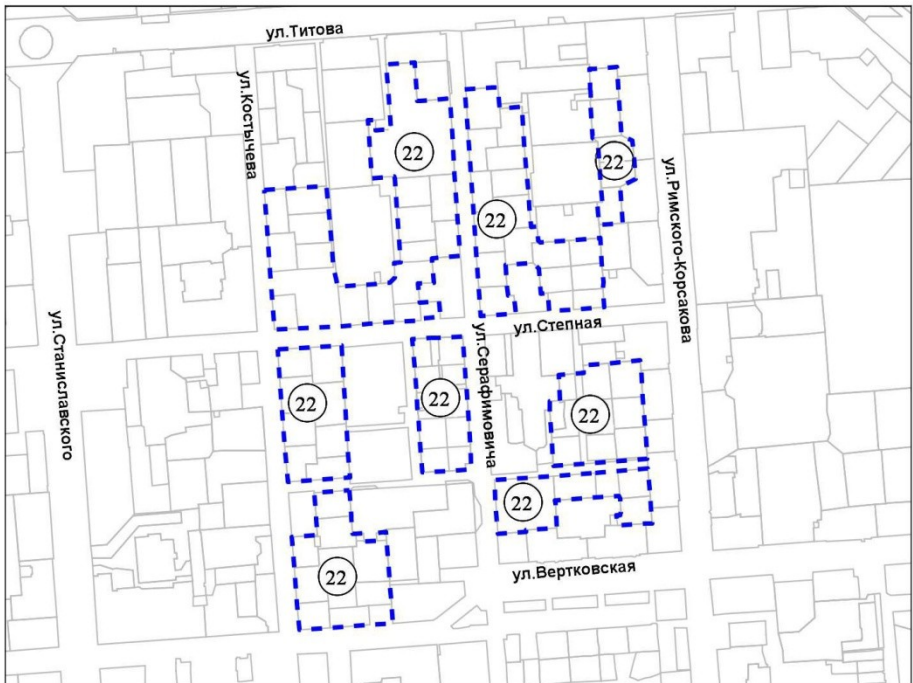


Масштаб 1:25 000

Приложение 22
к карте границ территорий,
предусматривающих
осуществление деятельности
по комплексному и устойчивому
развитию территорий

Фрагмент карты границ территорий, предусматривающих осуществление
деятельности по комплексному и устойчивому развитию территории

- 22 территория, ограниченная улицами Титова, Костычева, Вертковской,
Римского-Корсакова

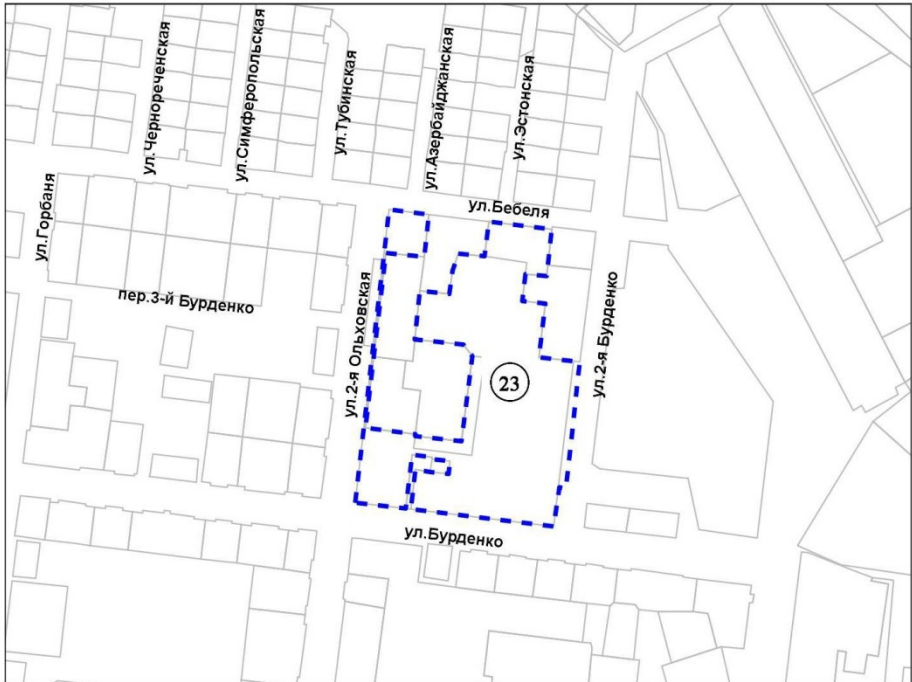


Масштаб 1:10 000

Приложение 23
к карте границ территорий,
предусматривающих
осуществление деятельности
по комплексному и устойчивому
развитию территорий

Фрагмент карты границ территорий, предусматривающих осуществление
деятельности по комплексному и устойчивому развитию территории

- 23 территория, ограниченная улицами Бебеля, 2-й Бурденко,
Бурденко, 2-й Ольховской

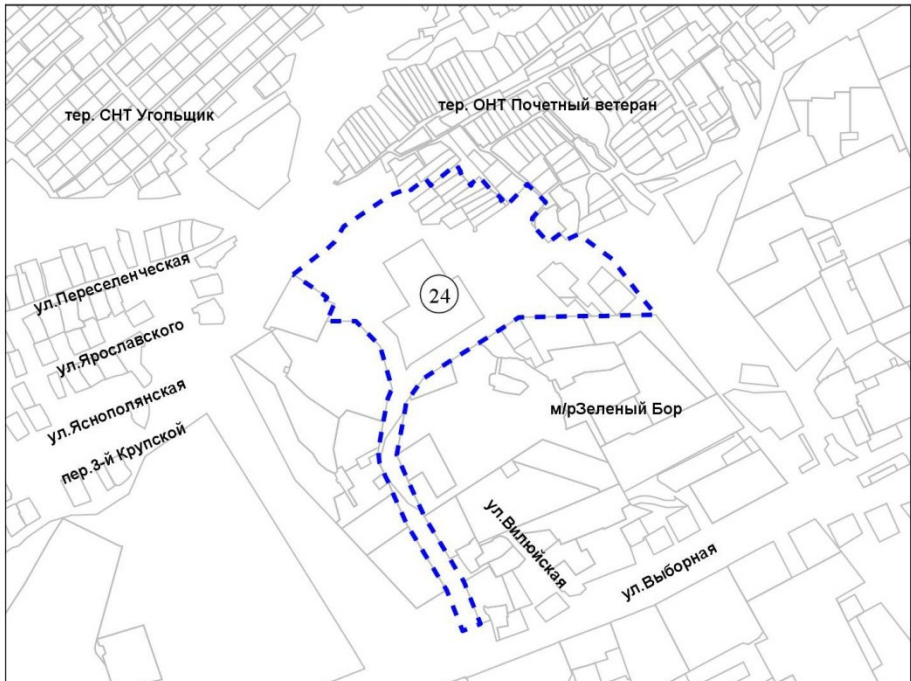


Масштаб 1:5 000

Приложение 24
к карте границ территорий,
предусматривающих
осуществление деятельности
по комплексному и устойчивому
развитию территорий

Фрагмент карты границ территорий, предусматривающих осуществление
деятельности по комплексному и устойчивому развитию территории

24 территория по улице Выборная

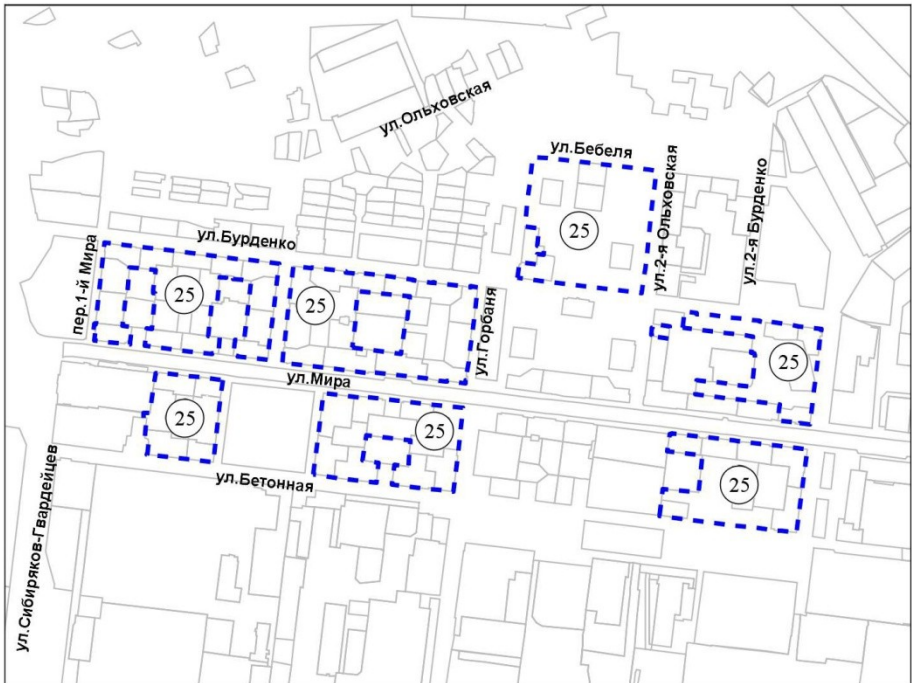


Масштаб 1:10 000

Приложение 25
к карте границ территорий,
предусматривающих
осуществление деятельности
по комплексному и устойчивому
развитию территорий

Фрагмент карты границ территорий, предусматривающих осуществление
деятельности по комплексному и устойчивому развитию территории

25 территория по улице Мира

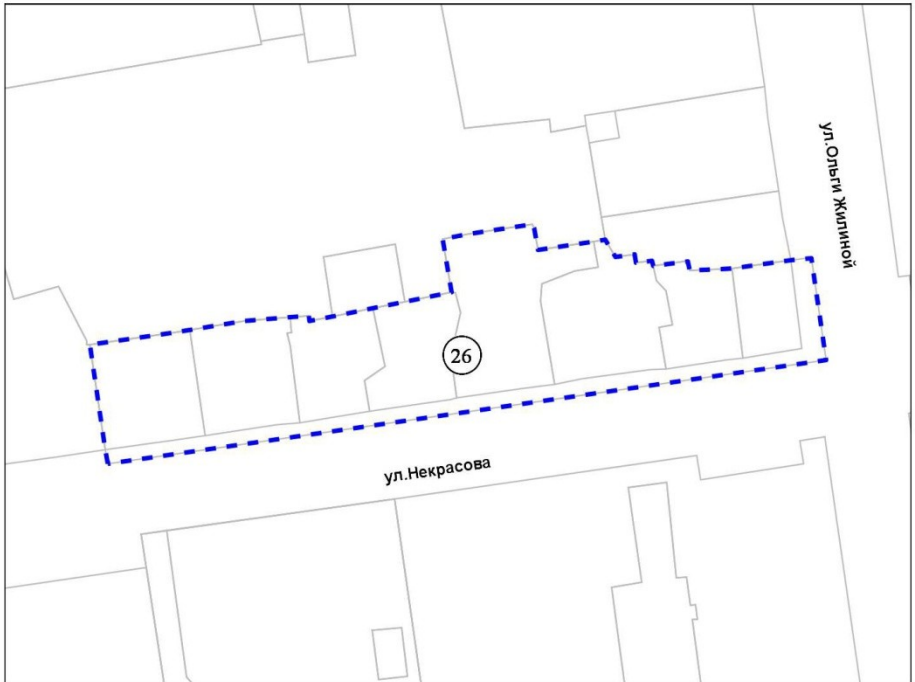


Масштаб 1:12 000

Приложение 26
к карте границ территорий,
предусматривающих
осуществление деятельности
по комплексному и устойчивому
развитию территорий

Фрагмент карты границ территорий, предусматривающих осуществление
деятельности по комплексному и устойчивому развитию территории

26 территория, ограниченная улицами Некрасова и Ольги Жилиной

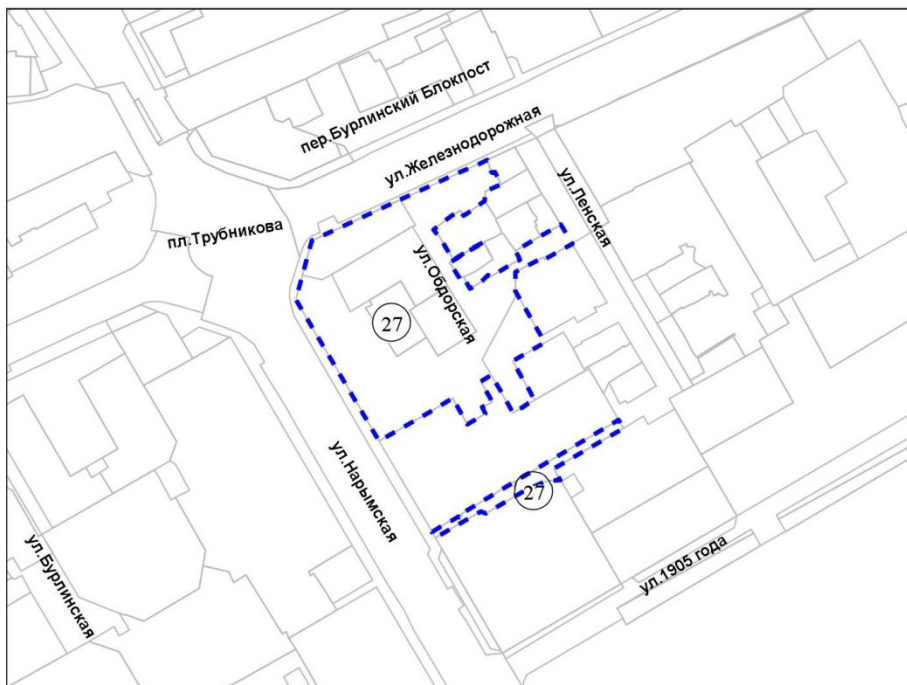


Масштаб 1:2 000

Приложение 27
к карте границ территорий,
предусматривающих
осуществление деятельности
по комплексному и устойчивому
развитию территорий

Фрагмент карты границ территорий, предусматривающих осуществление
деятельности по комплексному и устойчивому развитию территории

27 территория по улице Обдорская

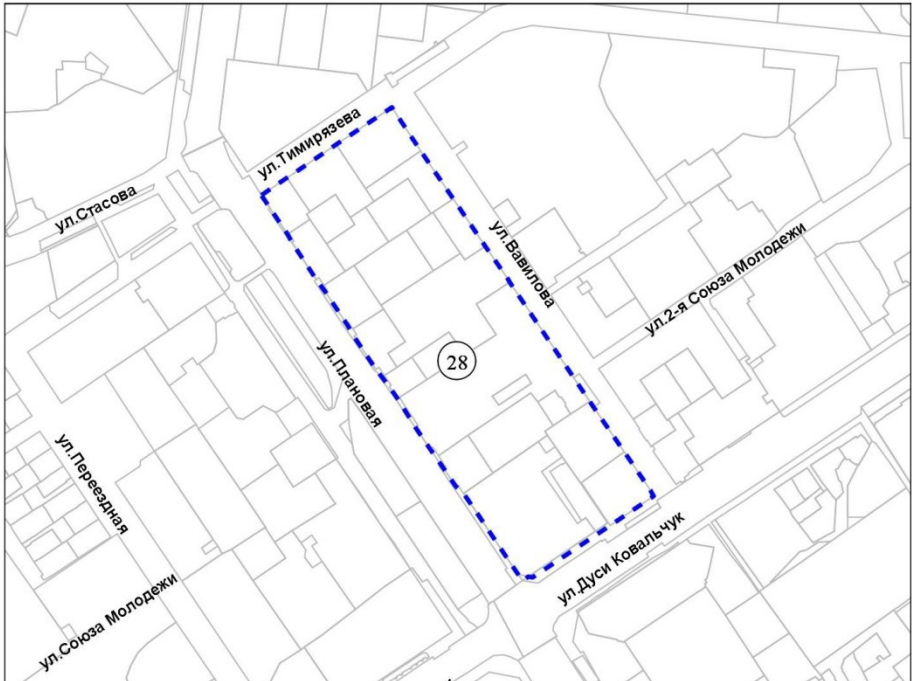


Масштаб 1:5 000

Приложение 28
к карте границ территорий,
предусматривающих
осуществление деятельности
по комплексному и устойчивому
развитию территорий

Фрагмент карты границ территорий, предусматривающих осуществление
деятельности по комплексному и устойчивому развитию территории

- 28 территория, ограниченная улицами Плановой, Тимирязева, Вавилова,
Дуси Ковальчук

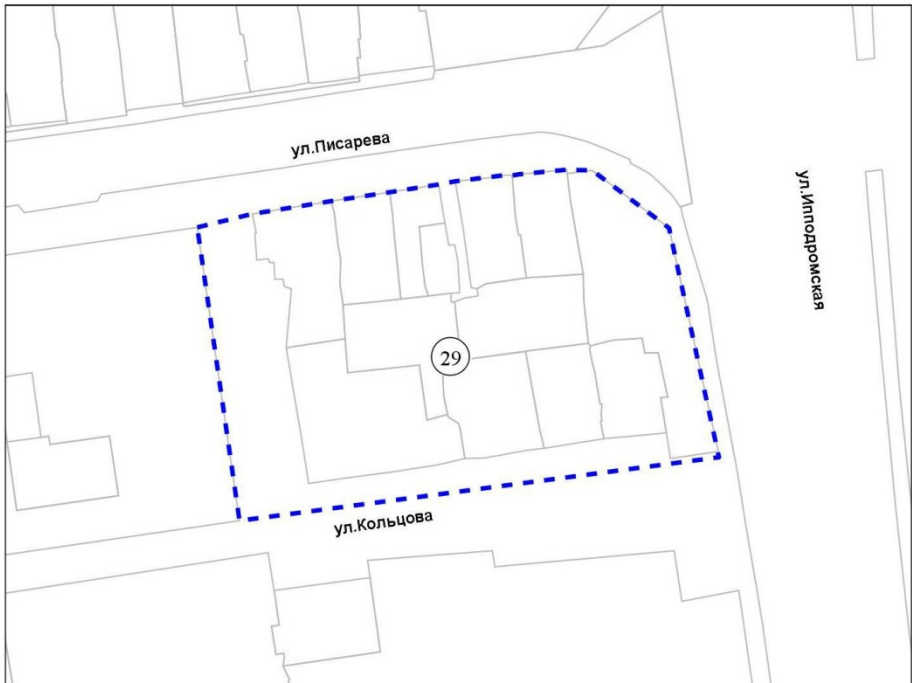


Масштаб 1:7 000

Приложение 29
к карте границ территорий,
предусматривающих
осуществление деятельности
по комплексному и устойчивому
развитию территорий

Фрагмент карты границ территорий, предусматривающих осуществление
деятельности по комплексному и устойчивому развитию территории

29 территория, ограниченная улицами Писарева, Ипподромской, Кольцова

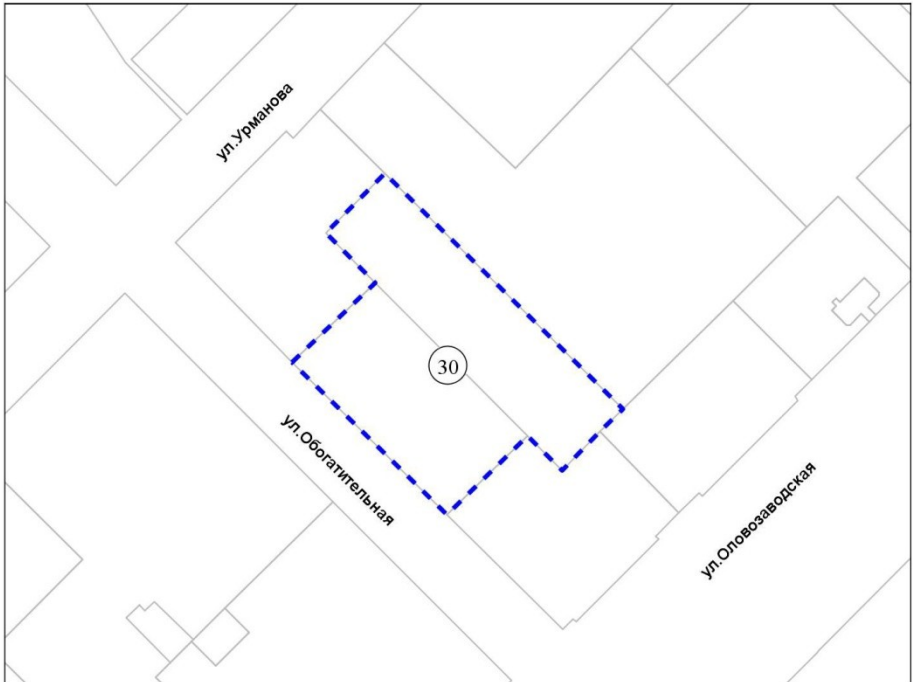


Масштаб 1:2 000

Приложение 30
к карте границ территорий,
предусматривающих
осуществление деятельности
по комплексному и устойчивому
развитию территорий

Фрагмент карты границ территорий, предусматривающих осуществление
деятельности по комплексному и устойчивому развитию территории

30 территория по улице Обогатительная

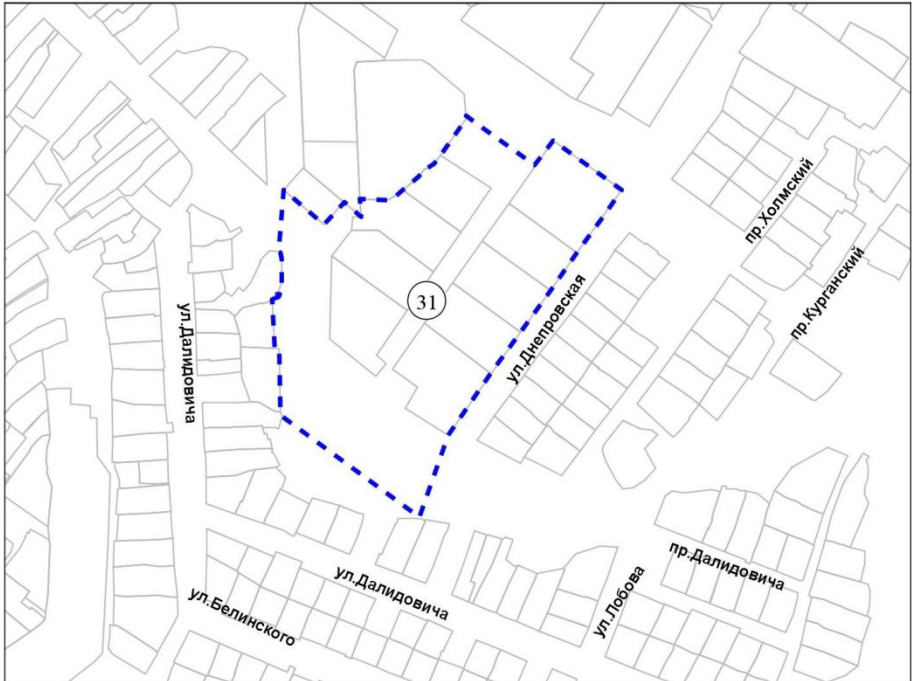


Масштаб 1:2 000

Приложение 31
к карте границ территорий,
предусматривающих
осуществление деятельности
по комплексному и устойчивому
развитию территорий

Фрагмент карты границ территорий, предусматривающих осуществление
деятельности по комплексному и устойчивому развитию территории

31 территория по улице Днепроvская

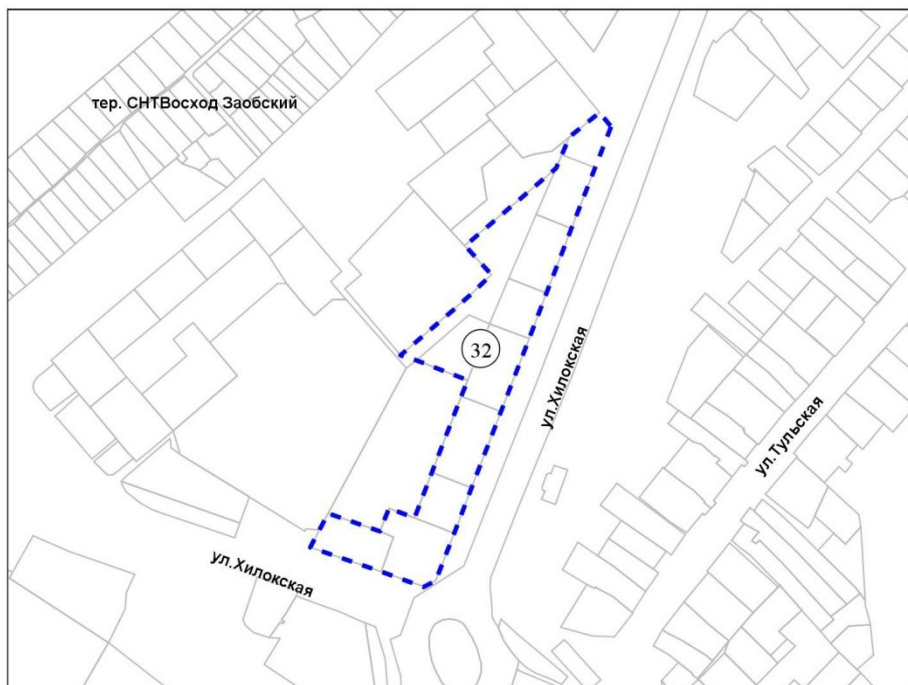


Масштаб 1:5 000

Приложение 32
к карте границ территорий,
предусматривающих
осуществление деятельности
по комплексному и устойчивому
развитию территорий

Фрагмент карты границ территорий, предусматривающих осуществление
деятельности по комплексному и устойчивому развитию территории

32 территория по улице Хилокская

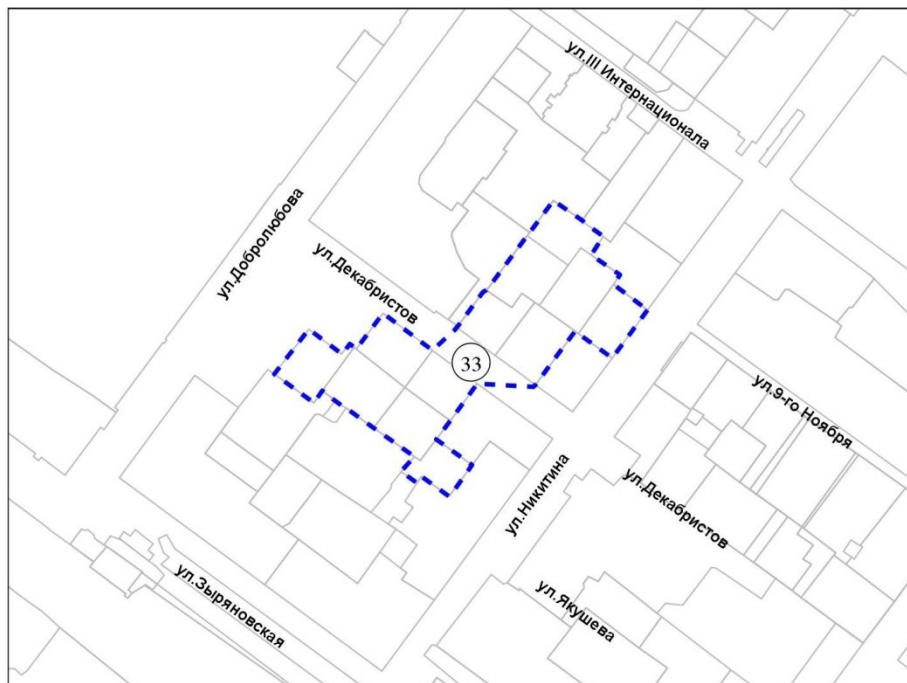


Масштаб 1:5 000

Приложение 33
к карте границ территорий,
предусматривающих
осуществление деятельности
по комплексному и устойчивому
развитию территорий

Фрагмент карты границ территорий, предусматривающих осуществление
деятельности по комплексному и устойчивому развитию территории

- 33 территория, ограниченная улицами Никитина, Добролюбова,
Декабристов

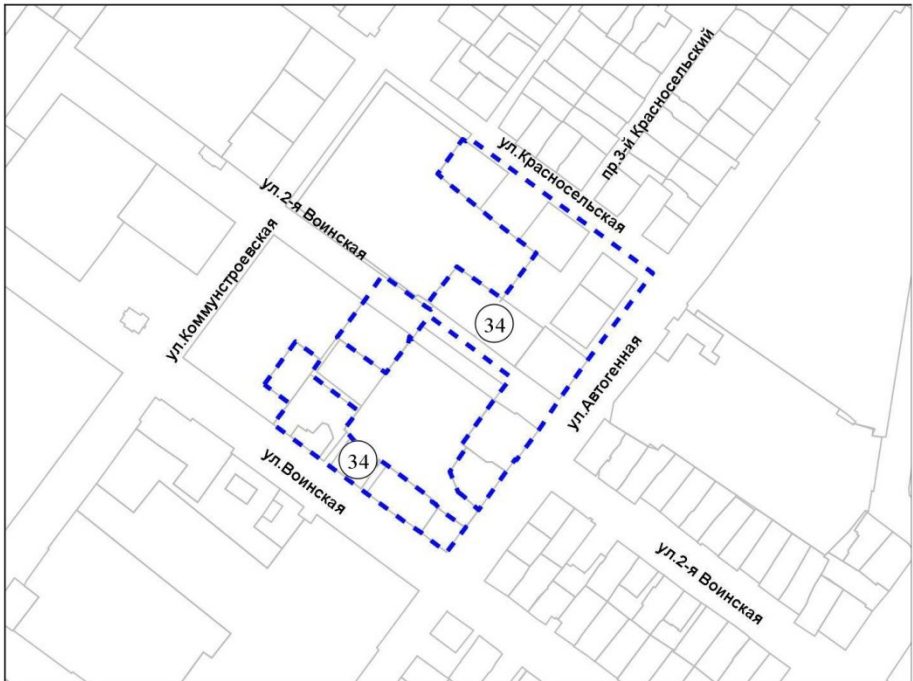


Масштаб 1:5 000

Приложение 34
к карте границ территорий,
предусматривающих
осуществление деятельности
по комплексному и устойчивому
развитию территорий

Фрагмент карты границ территорий, предусматривающих осуществление
деятельности по комплексному и устойчивому развитию территории

- 34 территория, ограниченная улицами Красносельской, Автогенной,
Воинской, Коммунарской



Масштаб 1:5 000

Приложение 35
к карте границ территорий,
предусматривающих
осуществление деятельности
по комплексному и устойчивому
развитию территорий

Фрагмент карты границ территорий, предусматривающих осуществление
деятельности по комплексному и устойчивому развитию территории

- 35 территория, ограниченная улицами Лобова, Чехова, Воскова,
Ленинградской

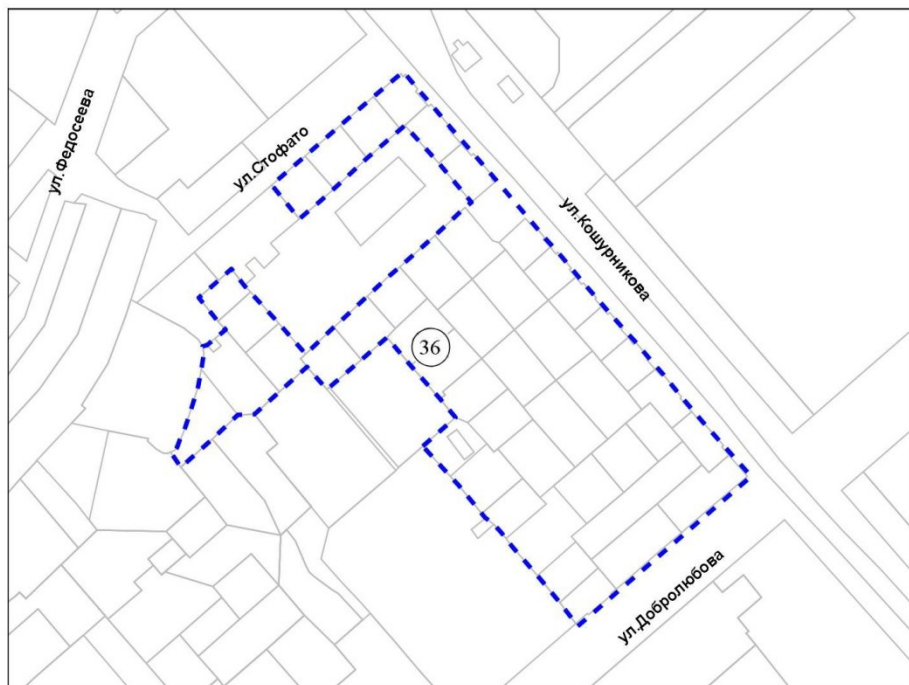


Масштаб 1:5 000

Приложение 36
к карте границ территорий,
предусматривающих
осуществление деятельности
по комплексному и устойчивому
развитию территорий

Фрагмент карты границ территорий, предусматривающих осуществление
деятельности по комплексному и устойчивому развитию территории

- 36 территория, ограниченная улицами Кошурникова, Добролюбова,
Стофато

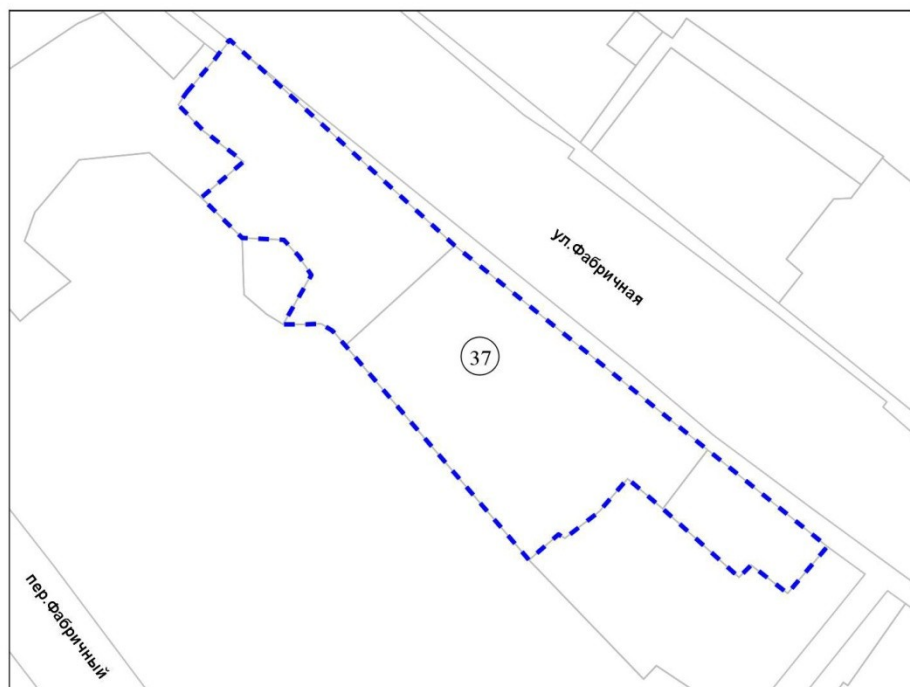


Масштаб 1:5 000

Приложение 37
к карте границ территорий,
предусматривающих
осуществление деятельности
по комплексному и устойчивому
развитию территорий

Фрагмент карты границ территорий, предусматривающих осуществление
деятельности по комплексному и устойчивому развитию территории

37 территория по улице Фабричная

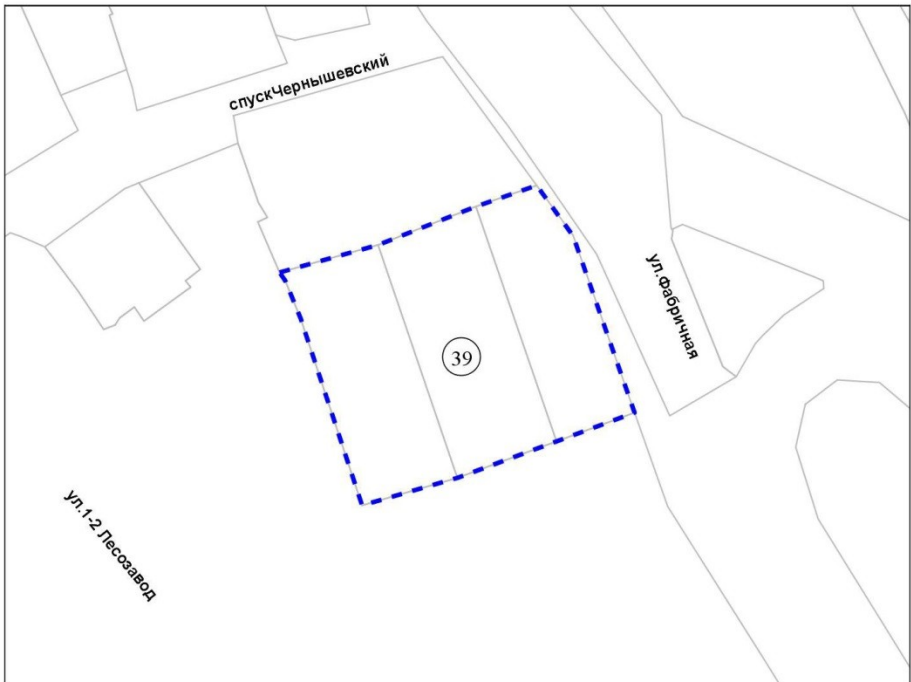


Масштаб 1:2 000

Приложение 39
к карте границ территорий,
предусматривающих
осуществление деятельности
по комплексному и устойчивому
развитию территорий

Фрагмент карты границ территорий, предусматривающих осуществление
деятельности по комплексному и устойчивому развитию территории

39 территория по улице Фабричная

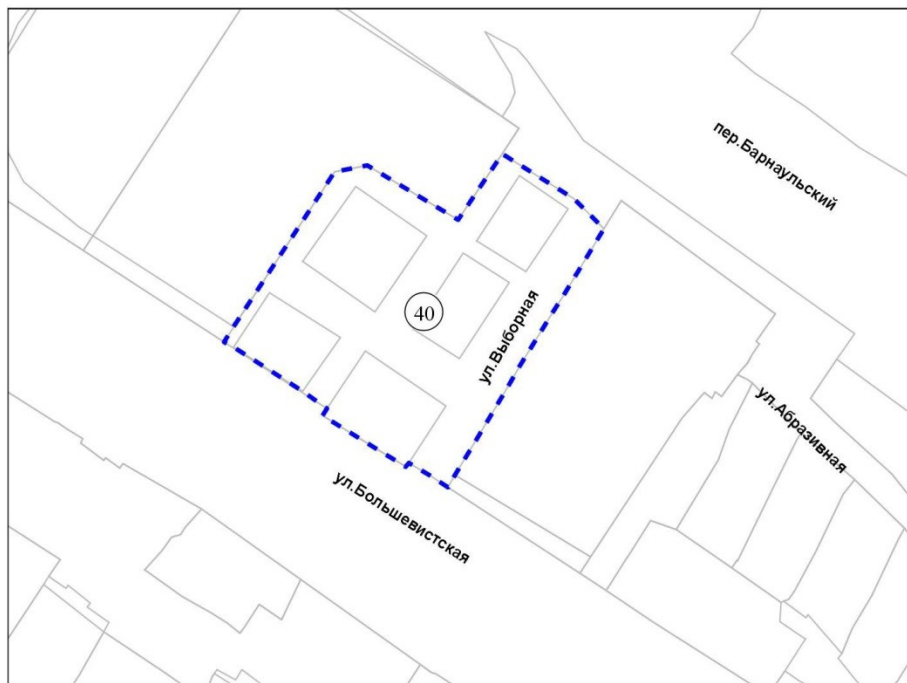


Масштаб 1:2 000

Приложение 40
к карте границ территорий,
предусматривающих
осуществление деятельности
по комплексному и устойчивому
развитию территорий

Фрагмент карты границ территорий, предусматривающих осуществление
деятельности по комплексному и устойчивому развитию территории

④0 территория, ограниченная улицами Выборной и Большевистской

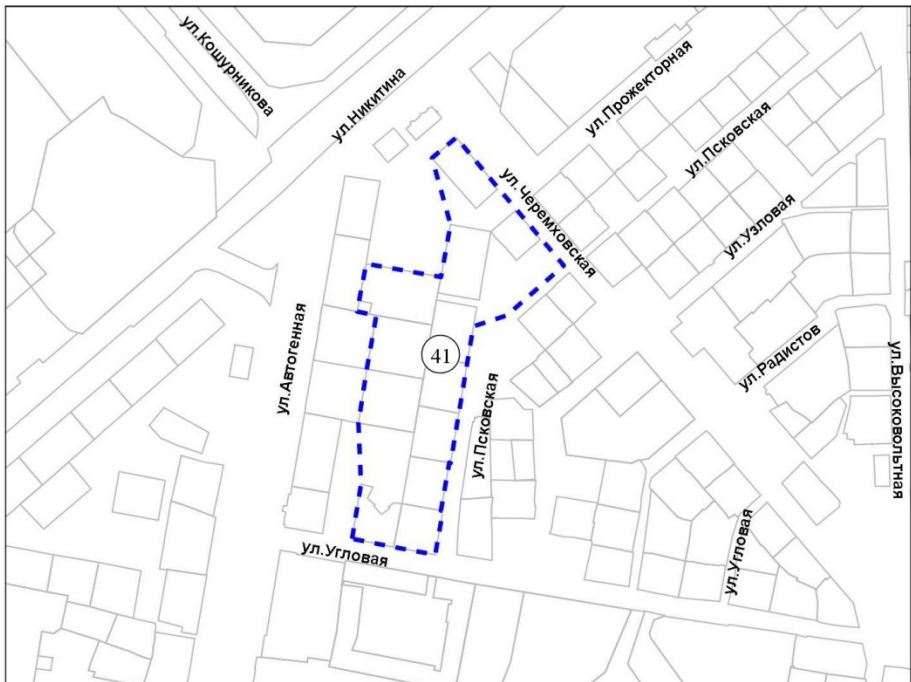


Масштаб 1:2 000

Приложение 41
к карте границ территорий,
предусматривающих
осуществление деятельности
по комплексному и устойчивому
развитию территорий

Фрагмент карты границ территорий, предусматривающих осуществление
деятельности по комплексному и устойчивому развитию территории

- 41 территория, ограниченная улицами Черемховской, Псковской,
Угловой, Автогенной

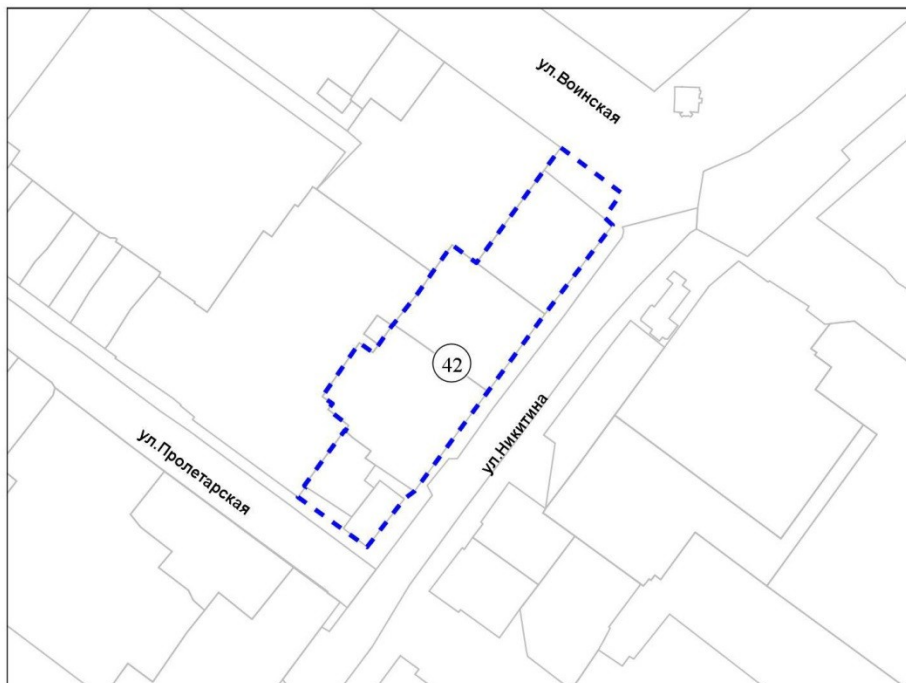


Масштаб 1:5 000

Приложение 42
к карте границ территорий,
предусматривающих
осуществление деятельности
по комплексному и устойчивому
развитию территорий

Фрагмент карты границ территорий, предусматривающих осуществление
деятельности по комплексному и устойчивому развитию территории

④2 территория, ограниченная улицами Воинской, Никитина, Пролетарской

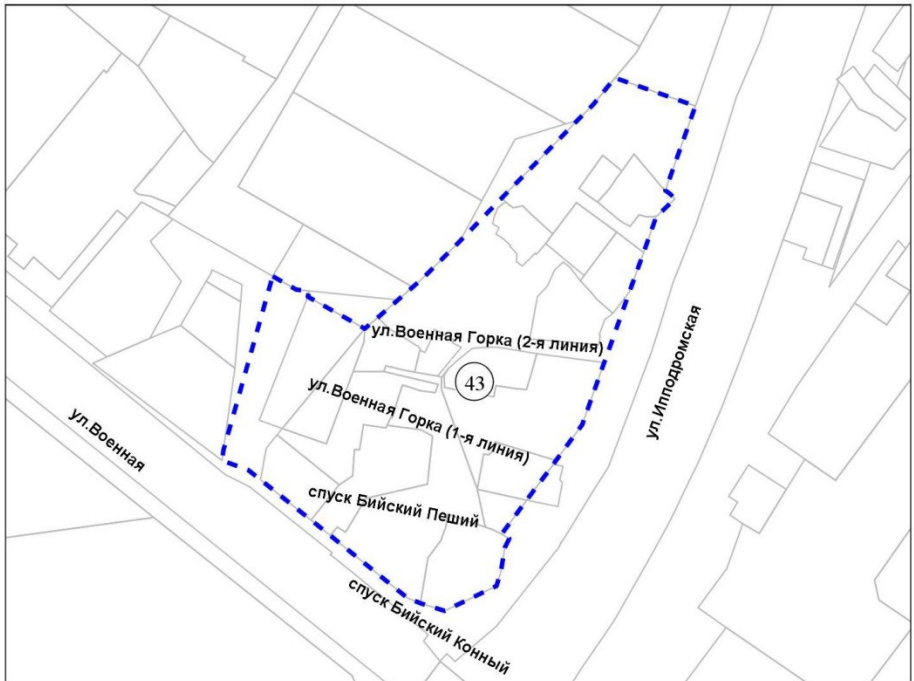


Масштаб 1:3 000

Приложение 43
к карте границ территорий,
предусматривающих
осуществление деятельности
по комплексному и устойчивому
развитию территорий

Фрагмент карты границ территорий, предусматривающих осуществление
деятельности по комплексному и устойчивому развитию территории

43 территория, ограниченная улицами Ипподромской и Военной

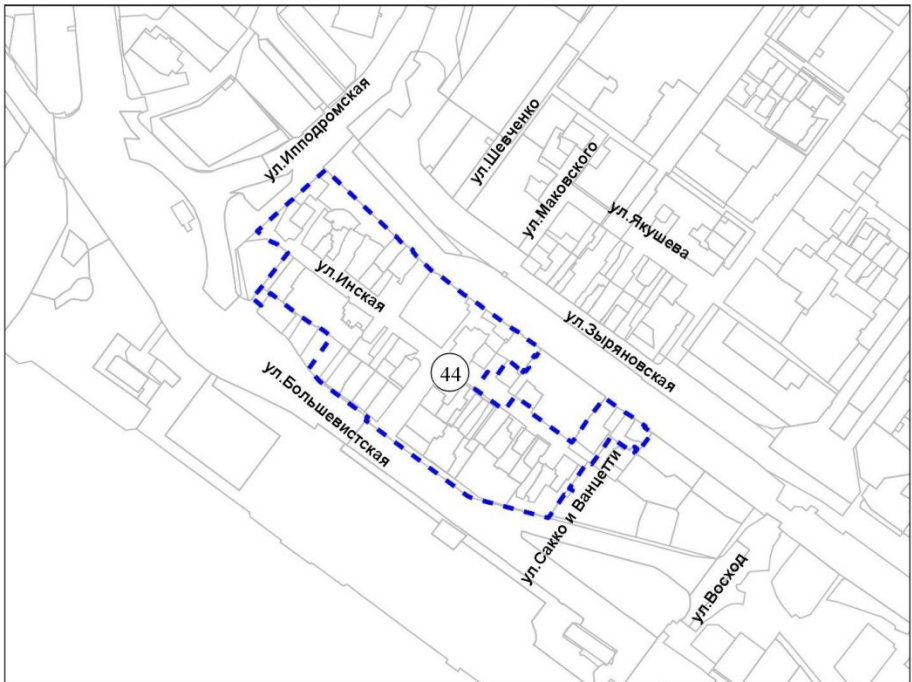


Масштаб 1:3 000

Приложение 44
к карте границ территорий,
предусматривающих
осуществление деятельности
по комплексному и устойчивому
развитию территорий

Фрагмент карты границ территорий, предусматривающих осуществление
деятельности по комплексному и устойчивому развитию территории

- 44 территория, ограниченная улицами Ипподромской, Зыряновской, Сакко
и Ванцетти, Большевицкой

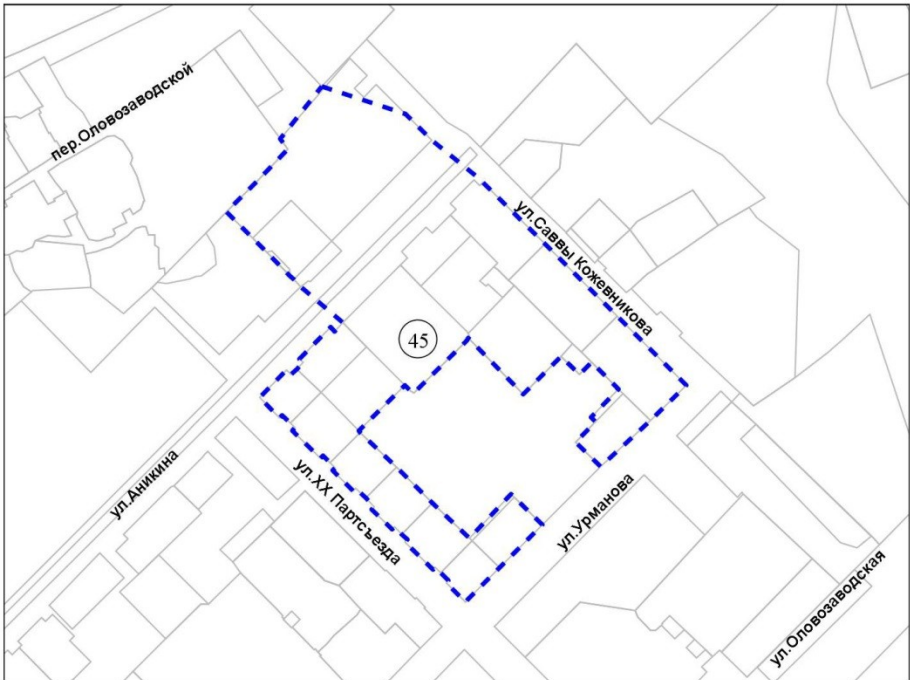


Масштаб 1:10 000

Приложение 45
к карте границ территорий,
предусматривающих
осуществление деятельности
по комплексному и устойчивому
развитию территорий

Фрагмент карты границ территорий, предусматривающих осуществление
деятельности по комплексному и устойчивому развитию территории

- 45 территория, ограниченная улицами Аникина, Саввы Кожевникова,
Урманова, XX Партсъезда

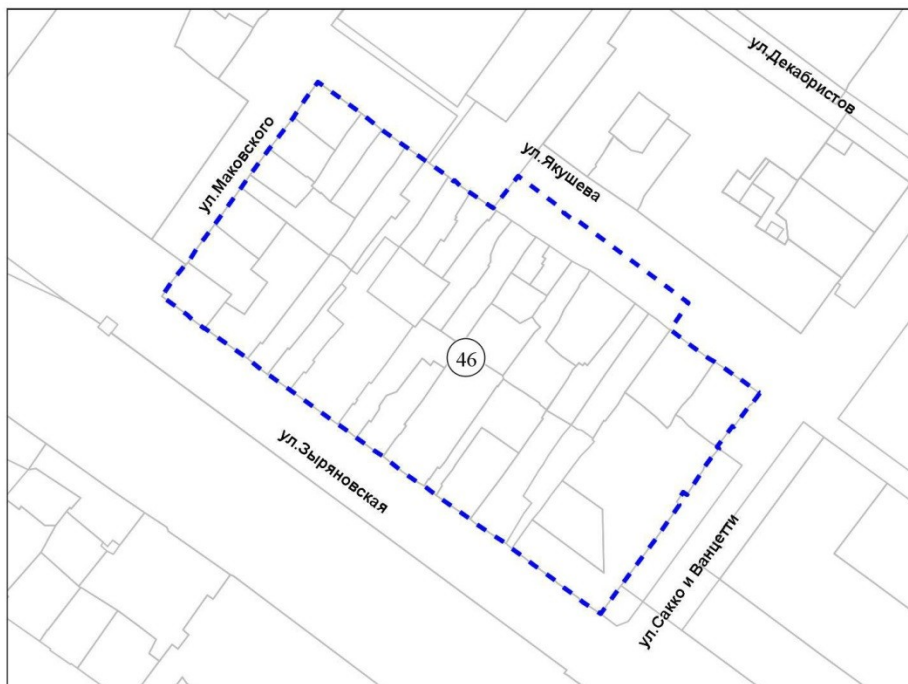


Масштаб 1:5 000

Приложение 46
к карте границ территорий,
предусматривающих
осуществление деятельности
по комплексному и устойчивому
развитию территорий

Фрагмент карты границ территорий, предусматривающих осуществление
деятельности по комплексному и устойчивому развитию территории

- 46 территория, ограниченная улицами Якушева, Сакко и Ванцетти,
Зырянской, Маковского

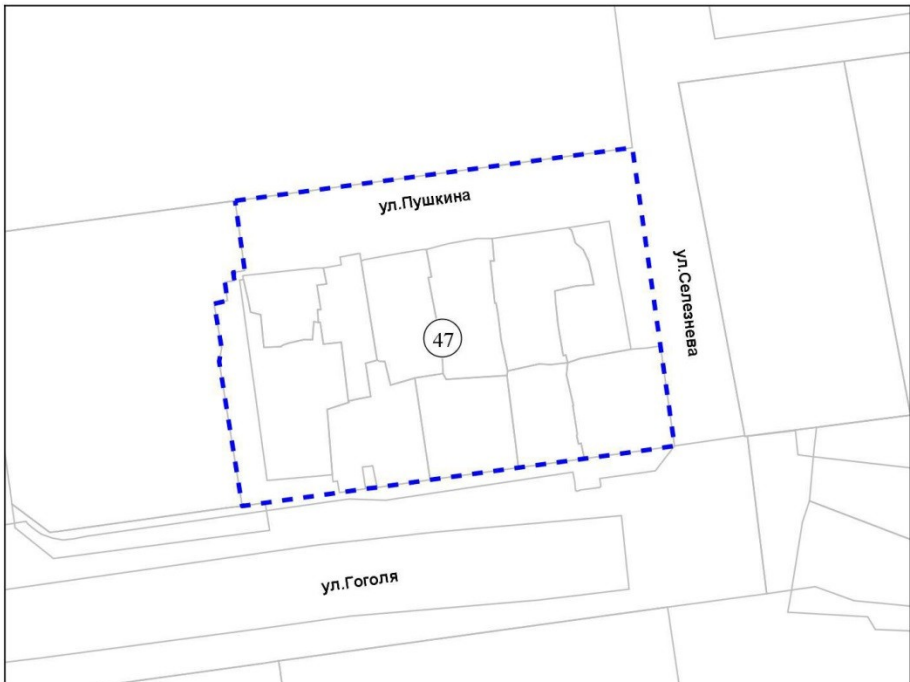


Масштаб 1:3 000

Приложение 47
к карте границ территорий,
предусматривающих
осуществление деятельности
по комплексному и устойчивому
развитию территорий

Фрагмент карты границ территорий, предусматривающих осуществление
деятельности по комплексному и устойчивому развитию территории

47 территория, ограниченная улицами Пушкина, Селезнева, Гоголя



Масштаб 1:2 000

Приложение 48
к карте границ территорий,
предусматривающих
осуществление деятельности
по комплексному и устойчивому
развитию территорий

Фрагмент карты границ территорий, предусматривающих осуществление
деятельности по комплексному и устойчивому развитию территории

④8 территория, ограниченная улицами Дунаевского и Макаренко

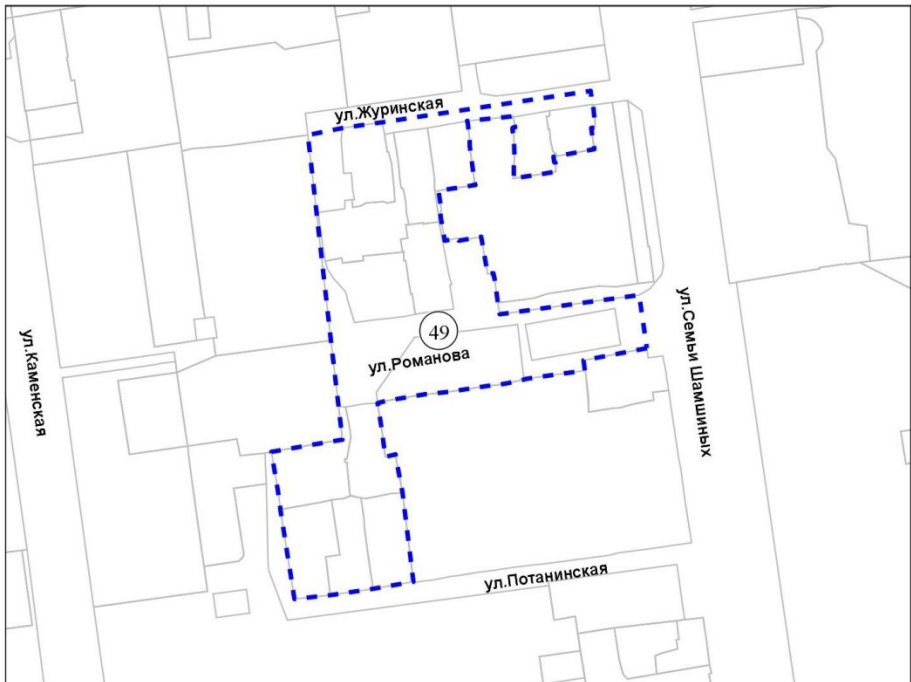


Масштаб 1:5 000

Приложение 49
к карте границ территорий,
предусматривающих
осуществление деятельности
по комплексному и устойчивому
развитию территорий

Фрагмент карты границ территорий, предусматривающих осуществление
деятельности по комплексному и устойчивому развитию территории

- 49 территория, ограниченная улицами Журинской, Семьи Шамшиных,
Потанинской

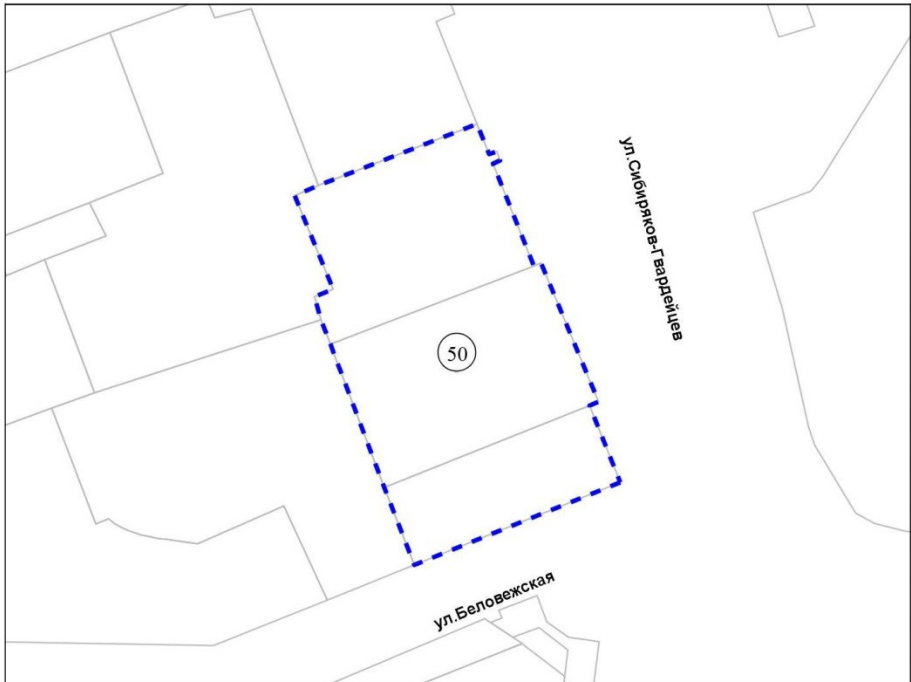


Масштаб 1:3 000

Приложение 50
к карте границ территорий,
предусматривающих
осуществление деятельности
по комплексному и устойчивому
развитию территорий

Фрагмент карты границ территорий, предусматривающих осуществление
деятельности по комплексному и устойчивому развитию территории

- 50 территория, ограниченная улицами Беловежской и Сибиряков-Гвардейцев

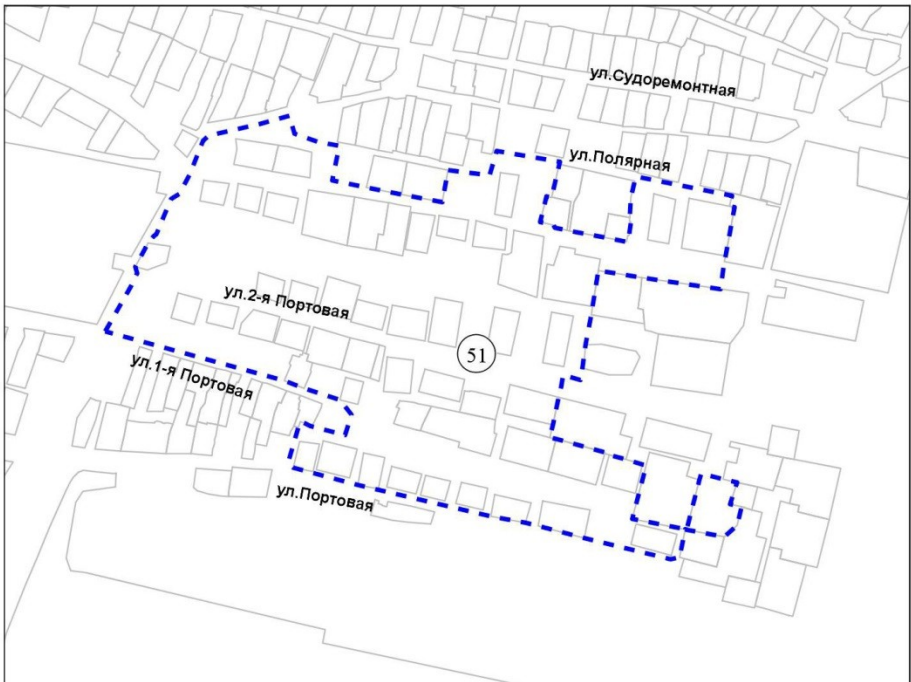


Масштаб 1:2 000

Приложение 51
к карте границ территорий,
предусматривающих
осуществление деятельности
по комплексному и устойчивому
развитию территорий

Фрагмент карты границ территорий, предусматривающих осуществление
деятельности по комплексному и устойчивому развитию территории

51 территория, ограниченная улицами Полярной и Портовой

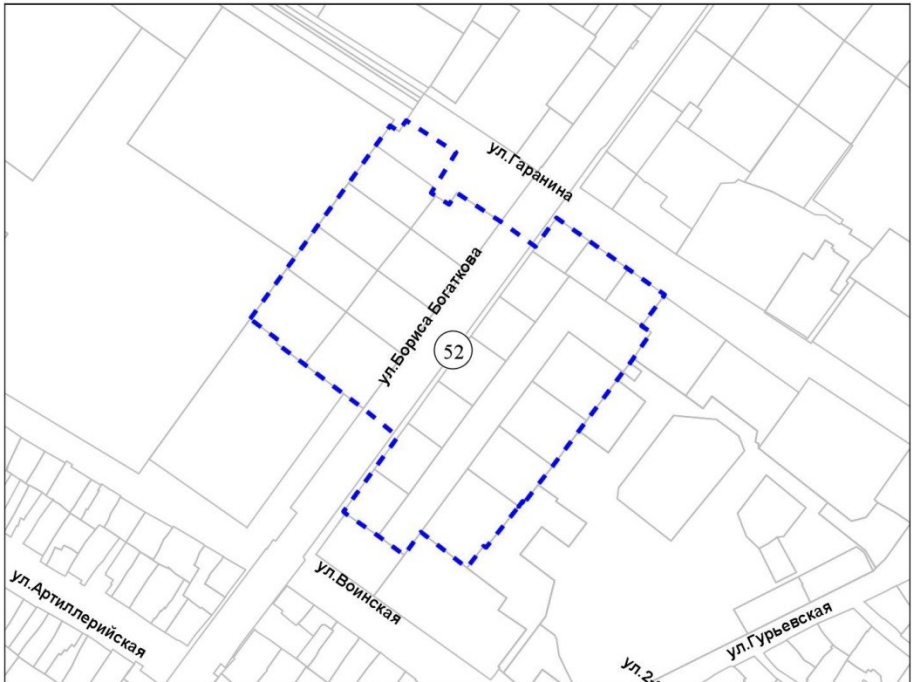


Масштаб 1:7 000

Приложение 52
к карте границ территорий,
предусматривающих
осуществление деятельности
по комплексному и устойчивому
развитию территорий

Фрагмент карты границ территорий, предусматривающих осуществление
деятельности по комплексному и устойчивому развитию территории

52 территория, ограниченная улицами Воинской и Гаранина

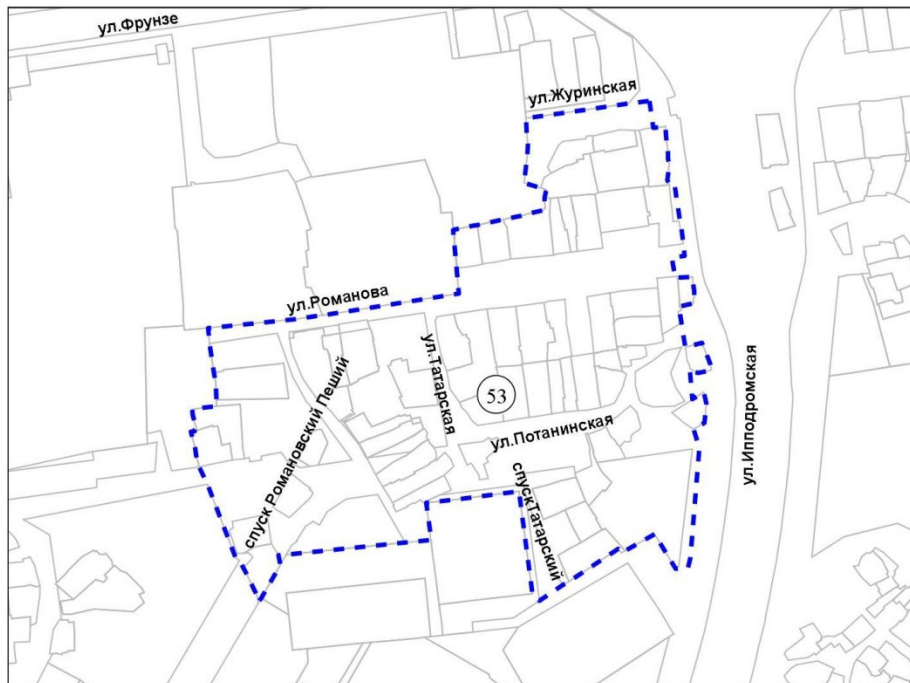


Масштаб 1:5 000

Приложение 53
к карте границ территорий,
предусматривающих
осуществление деятельности
по комплексному и устойчивому
развитию территорий

Фрагмент карты границ территорий, предусматривающих осуществление
деятельности по комплексному и устойчивому развитию территории

- 53 территория, ограниченная улицами Ипподромской, Журиной,
Романова, спуском Татарским

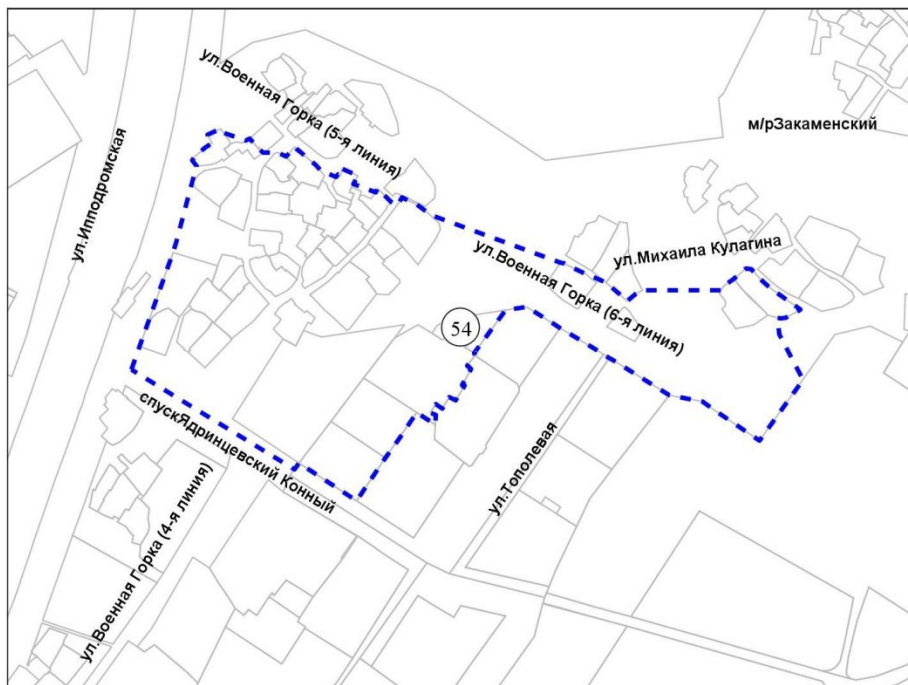


Масштаб 1:5 000

Приложение 54
к карте границ территорий,
предусматривающих
осуществление деятельности
по комплексному и устойчивому
развитию территорий

Фрагмент карты границ территорий, предусматривающих осуществление
деятельности по комплексному и устойчивому развитию территории

- 54 территория, ограниченная улицами Ипподромской, Тополевой, спуском
Ядринцевским Конным

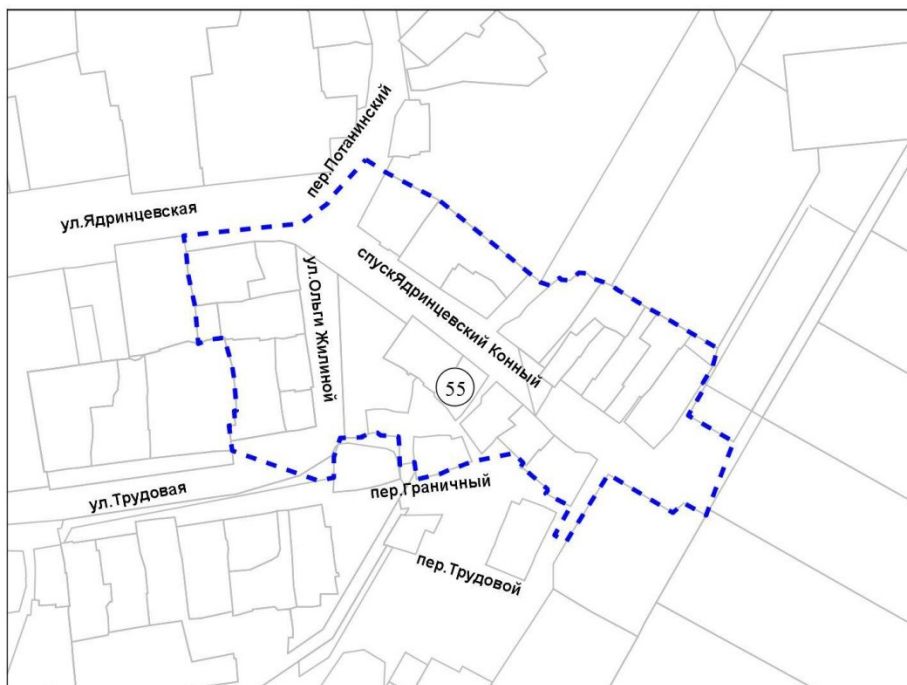


Масштаб 1:5 000

Приложение 55
к карте границ территорий,
предусматривающих
осуществление деятельности
по комплексному и устойчивому
развитию территорий

Фрагмент карты границ территорий, предусматривающих осуществление
деятельности по комплексному и устойчивому развитию территории

- 55 территория, ограниченная улицами Ядринцевской, Трудовой,
переулком Граничным, переулком Потанинским

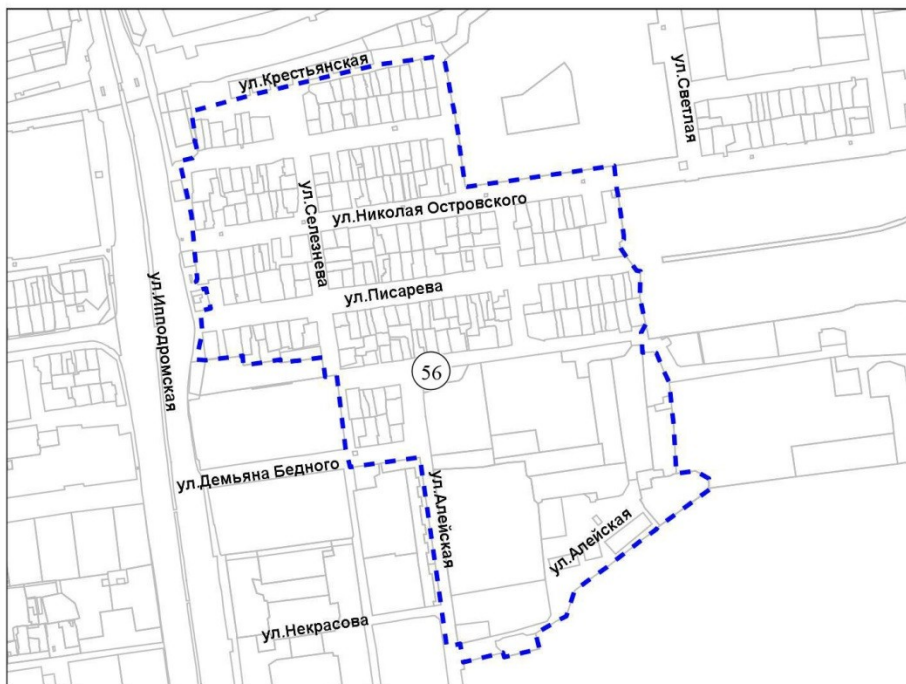


Масштаб 1:3 000

Приложение 56
к карте границ территорий,
предусматривающих
осуществление деятельности
по комплексному и устойчивому
развитию территорий

Фрагмент карты границ территорий, предусматривающих осуществление
деятельности по комплексному и устойчивому развитию территории

56 территория, ограниченная улицами Ипподромской, Крестьянской,
Алейской

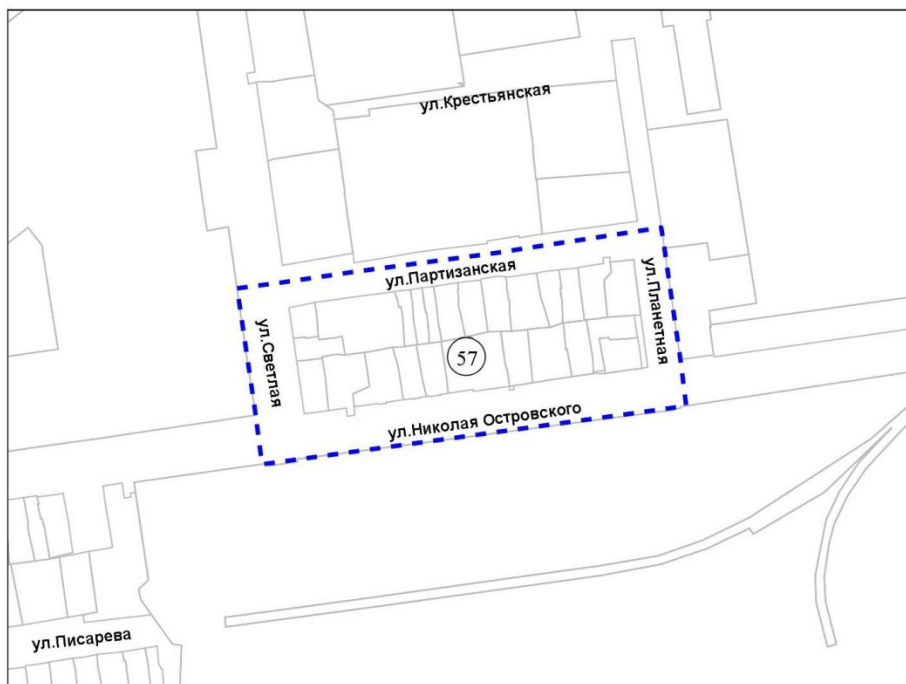


Масштаб 1:10 000

Приложение 57
к карте границ территорий,
предусматривающих
осуществление деятельности
по комплексному и устойчивому
развитию территорий

Фрагмент карты границ территорий, предусматривающих осуществление
деятельности по комплексному и устойчивому развитию территории

- 57 территория, ограниченная улицами Партизанской, Планетной, Николая
Островского, Светлой

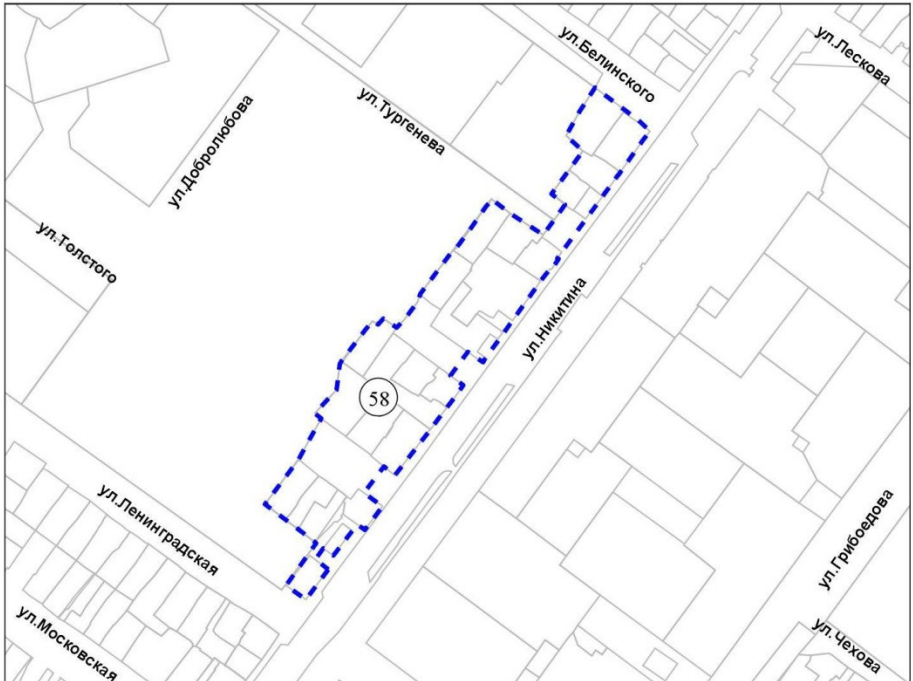


Масштаб 1:5 000

Приложение 58
к карте границ территорий,
предусматривающих
осуществление деятельности
по комплексному и устойчивому
развитию территорий

Фрагмент карты границ территорий, предусматривающих осуществление
деятельности по комплексному и устойчивому развитию территории

58 территория, ограниченная улицами Белинского, Никитина,
Ленинградской

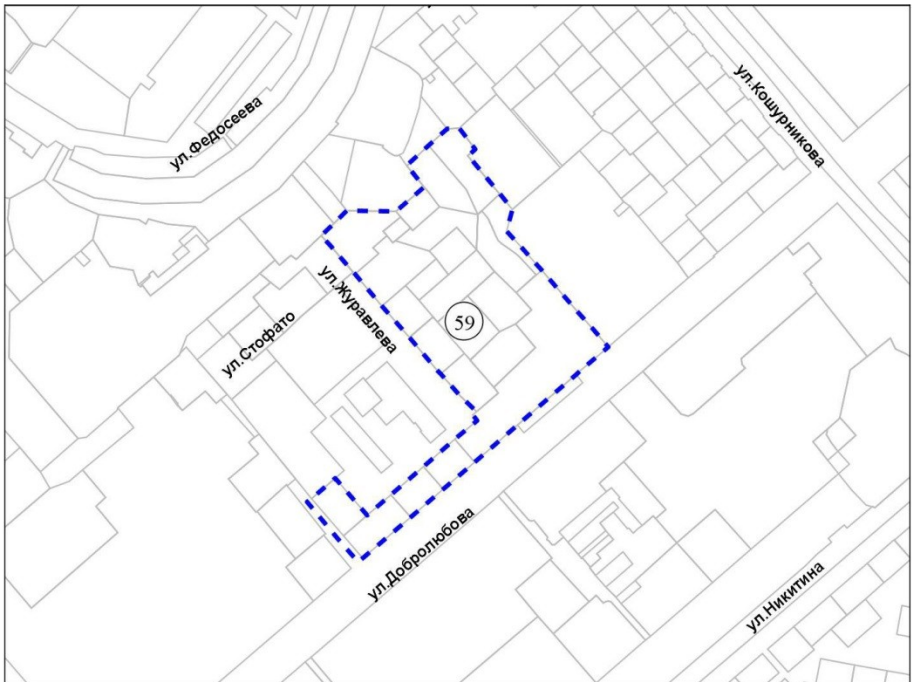


Масштаб 1:5 000

Приложение 59
к карте границ территорий,
предусматривающих
осуществление деятельности
по комплексному и устойчивому
развитию территорий

Фрагмент карты границ территорий, предусматривающих осуществление
деятельности по комплексному и устойчивому развитию территории

59 территория, ограниченная улицами Добролюбова и Журавлева

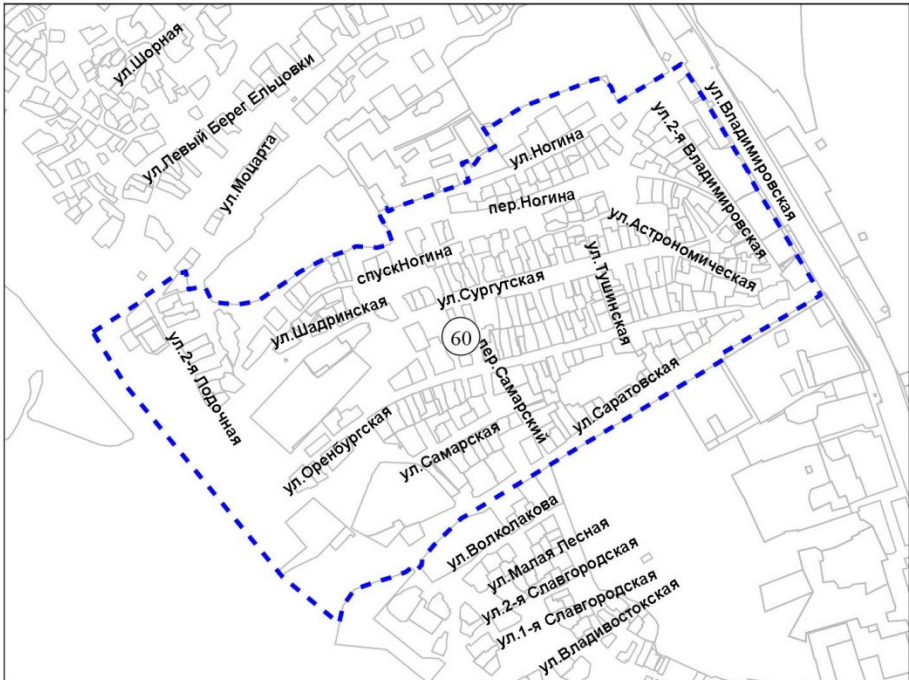


Масштаб 1:7 000

Приложение 60
к карте границ территорий,
предусматривающих
осуществление деятельности
по комплексному и устойчивому
развитию территорий

Фрагмент карты границ территорий, предусматривающих осуществление
деятельности по комплексному и устойчивому развитию территории

- 60 территория, ограниченная улицами Ногина, Владимирской,
Саратовской

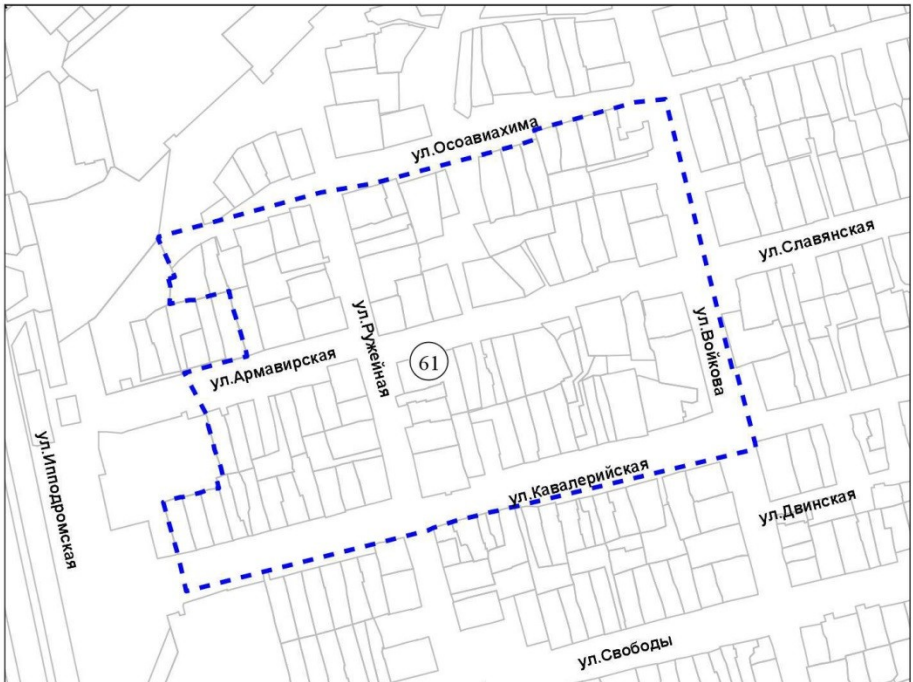


Масштаб 1:10 000

Приложение 61
к карте границ территорий,
предусматривающих
осуществление деятельности
по комплексному и устойчивому
развитию территорий

Фрагмент карты границ территорий, предусматривающих осуществление
деятельности по комплексному и устойчивому развитию территории

- 61 территория, ограниченная улицами Ипподромской, Осоавиахима,
Войкова, Кавалерийской



Масштаб 1:5 000

Приложение 62
к карте границ территорий,
предусматривающих
осуществление деятельности
по комплексному и устойчивому
развитию территории

Фрагмент карты границ территорий, предусматривающих осуществление
деятельности по комплексному и устойчивому развитию территории

62 территория по улице Станиславского

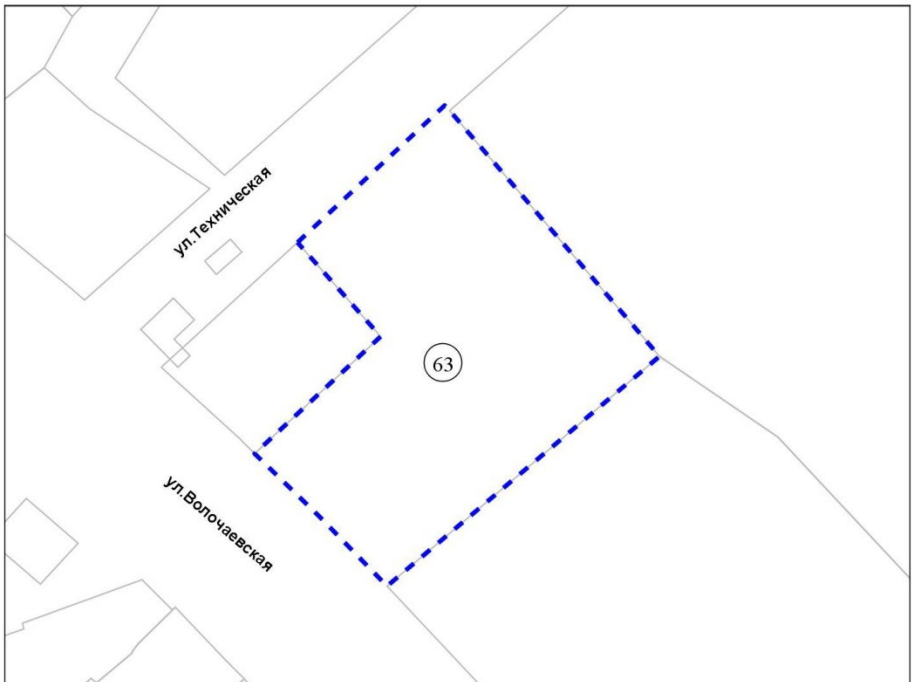


Масштаб 1:2 000

Приложение 63
к карте границ территорий,
предусматривающих
осуществление деятельности
по комплексному и устойчивому
развитию территорий

Фрагмент карты границ территорий, предусматривающих осуществление
деятельности по комплексному и устойчивому развитию территории

63 территория, ограниченная улицами Технической и Волочаевской



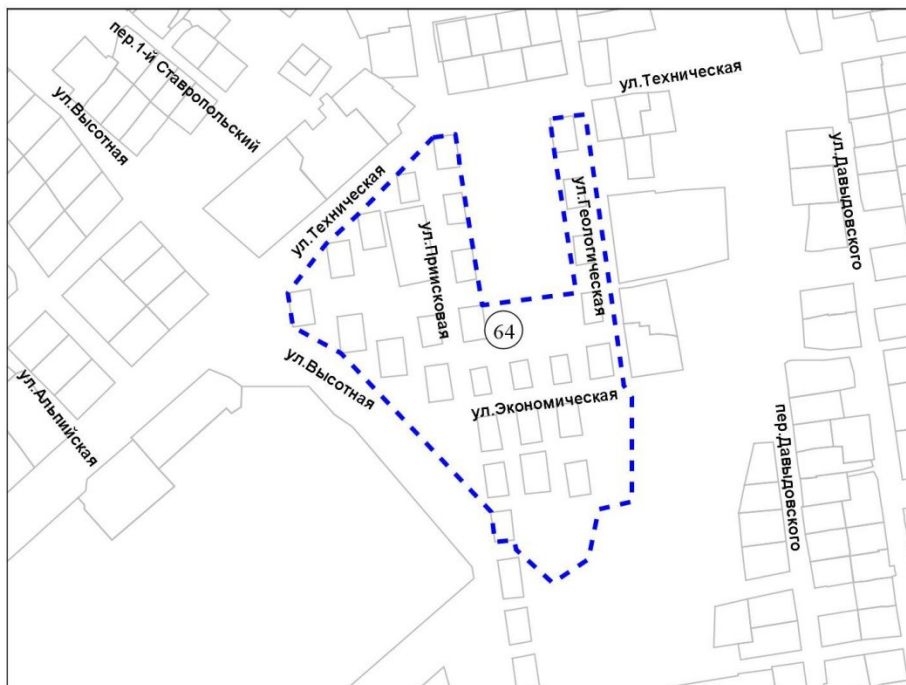
Масштаб 1:2 000



Приложение 64
к карте границ территорий,
предусматривающих
осуществление деятельности
по комплексному и устойчивому
развитию территорий

Фрагмент карты границ территорий, предусматривающих осуществление
деятельности по комплексному и устойчивому развитию территории

- 64 территория, ограниченная улицами Технической, Геологической,
Высотной

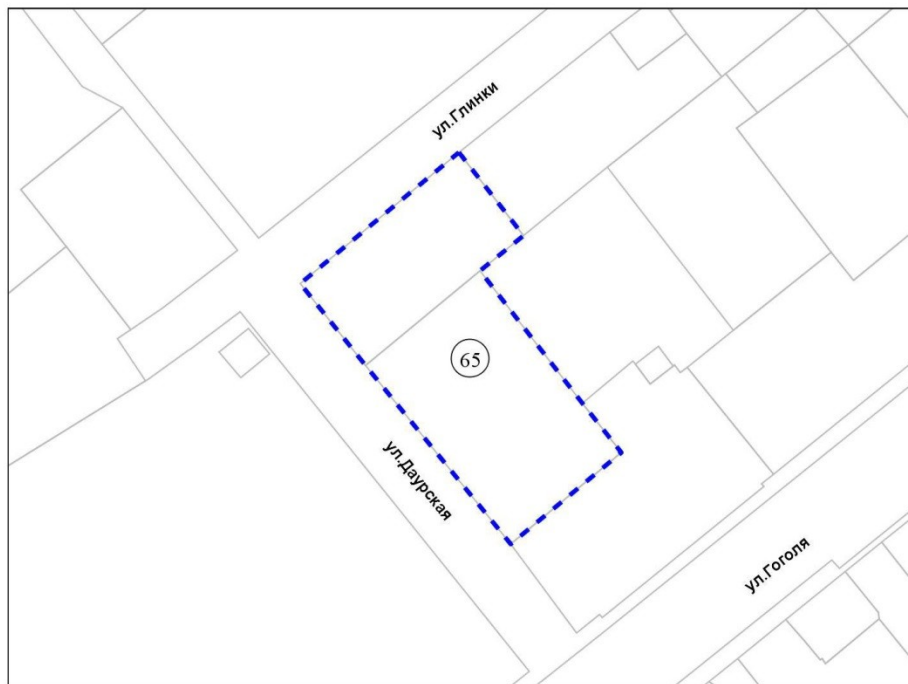


Масштаб 1:5 000

Приложение 65
к карте границ территорий,
предусматривающих
осуществление деятельности
по комплексному и устойчивому
развитию территорий

Фрагмент карты границ территорий, предусматривающих осуществление
деятельности по комплексному и устойчивому развитию территории

65 территория, ограниченная улицами Глинки, Даурской, Гоголя

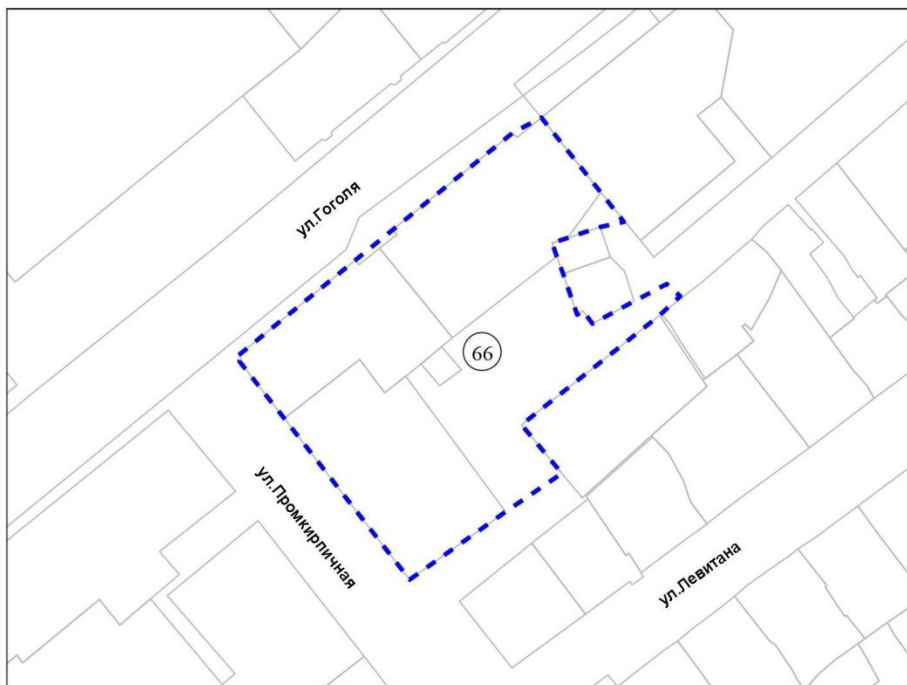


Масштаб 1:2 000

Приложение 66
к карте границ территорий,
предусматривающих
осуществление деятельности
по комплексному и устойчивому
развитию территорий

Фрагмент карты границ территорий, предусматривающих осуществление
деятельности по комплексному и устойчивому развитию территории

66 территория, ограниченная улицами Гоголя, Промкирпичной, Левитана



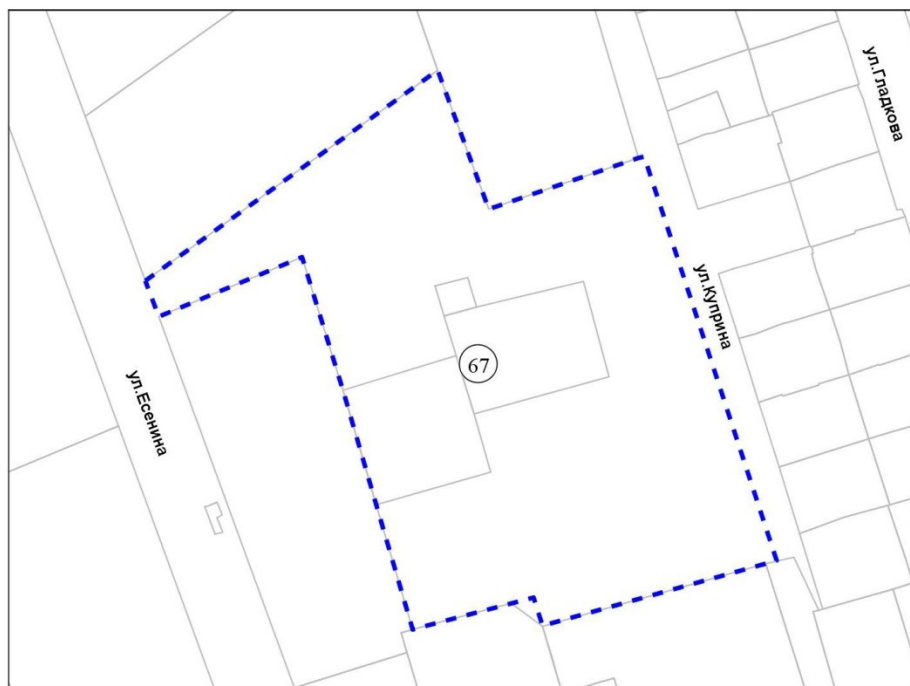
Масштаб 1:2 000



Приложение 67
к карте границ территорий,
предусматривающих
осуществление деятельности
по комплексному и устойчивому
развитию территорий

Фрагмент карты границ территорий, предусматривающих осуществление
деятельности по комплексному и устойчивому развитию территории

67 территория по улице Куприна

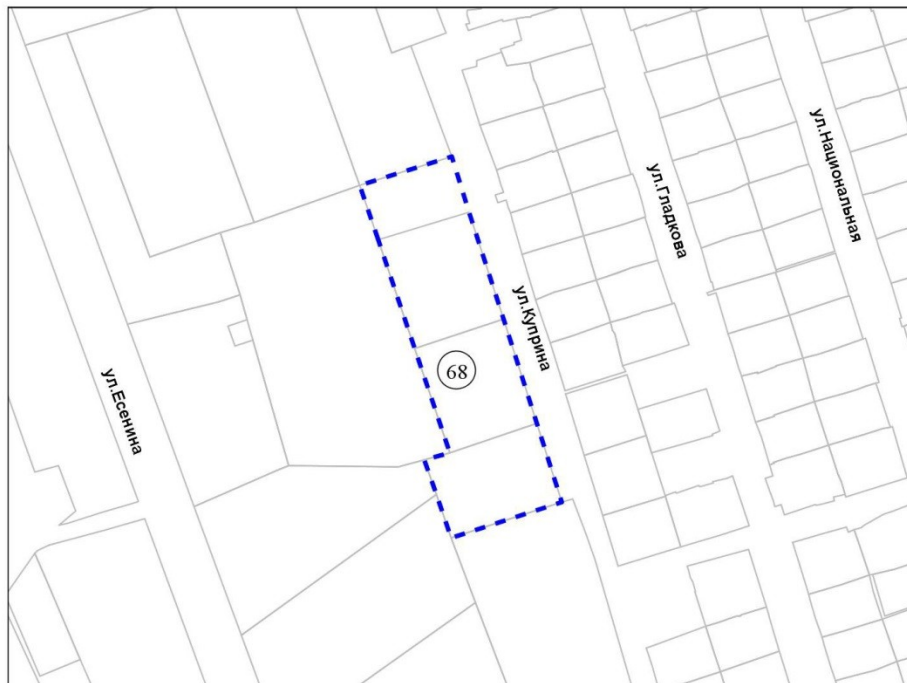


Масштаб 1:2 000

Приложение 68
к карте границ территорий,
предусматривающих
осуществление деятельности
по комплексному и устойчивому
развитию территорий

Фрагмент карты границ территорий, предусматривающих осуществление
деятельности по комплексному и устойчивому развитию территории

68 территория по улице Куприна

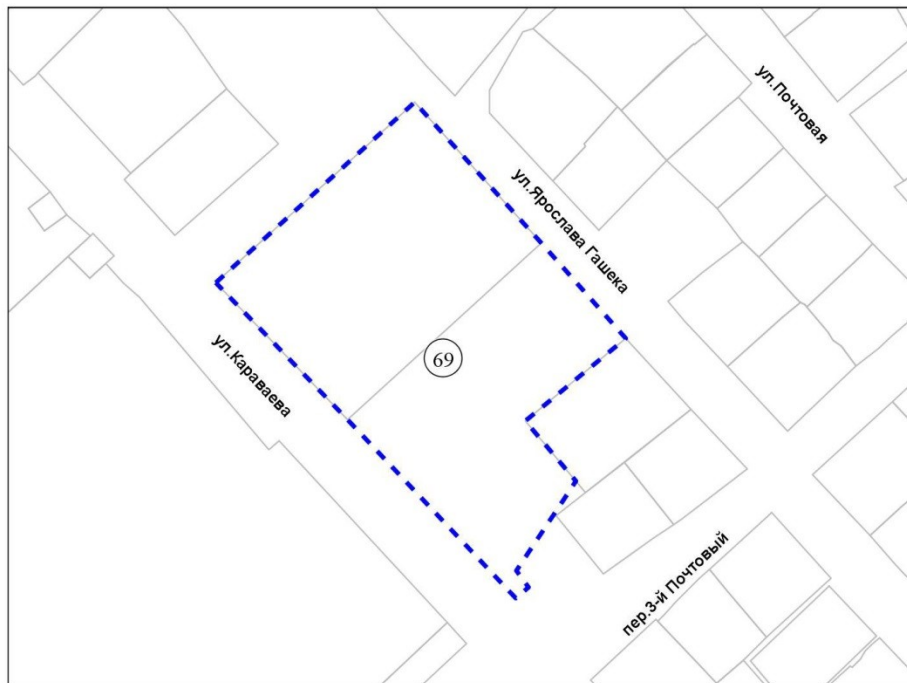


Масштаб 1:3 000

Приложение 69
к карте границ территорий,
предусматривающих
осуществление деятельности
по комплексному и устойчивому
развитию территорий

Фрагмент карты границ территорий, предусматривающих осуществление
деятельности по комплексному и устойчивому развитию территории

69 территория, ограниченная улицами Караваяева, Ярослава Гашека,
переулком 3-м Почтовым

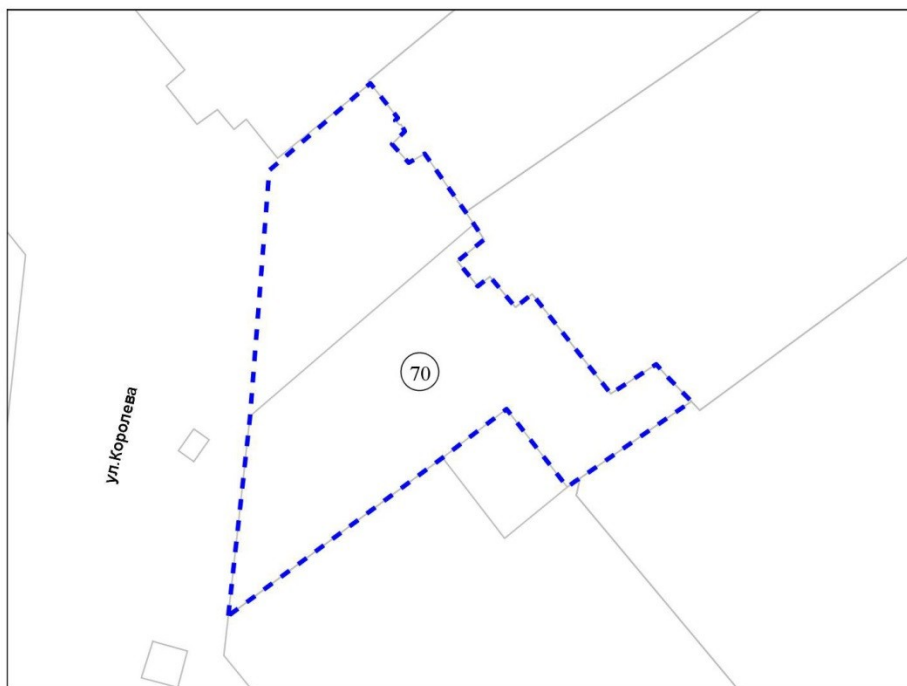


Масштаб 1:2 000

Приложение 70
к карте границ территорий,
предусматривающих
осуществление деятельности
по комплексному и устойчивому
развитию территорий

Фрагмент карты границ территорий, предусматривающих осуществление
деятельности по комплексному и устойчивому развитию территории

70 территория по улице Королева

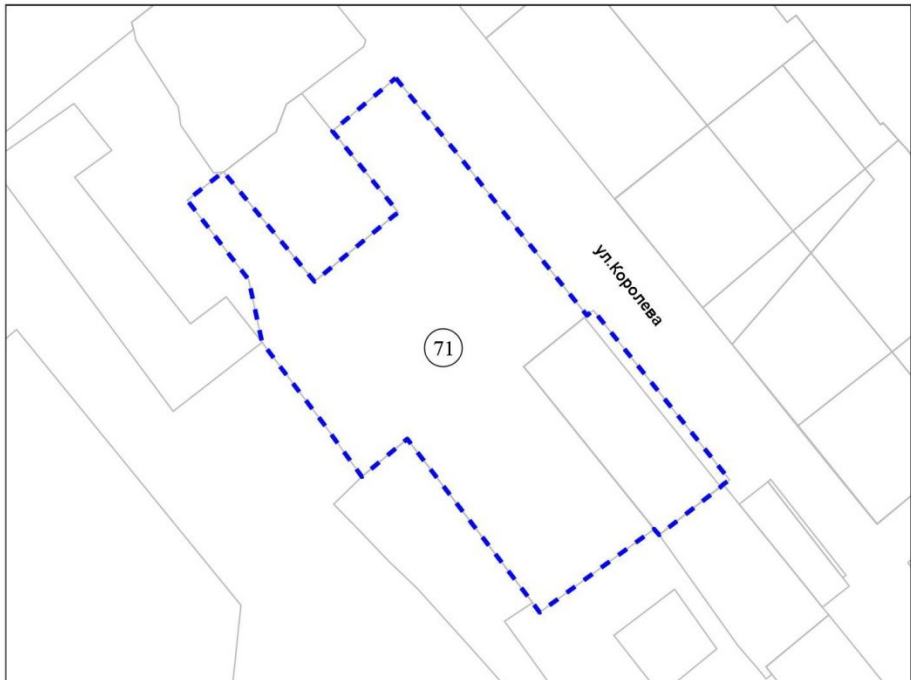


Масштаб 1:1 000

Приложение 71
к карте границ территорий,
предусматривающих
осуществление деятельности
по комплексному и устойчивому
развитию территорий

Фрагмент карты границ территорий, предусматривающих осуществление
деятельности по комплексному и устойчивому развитию территории

71 территория по улице Королева

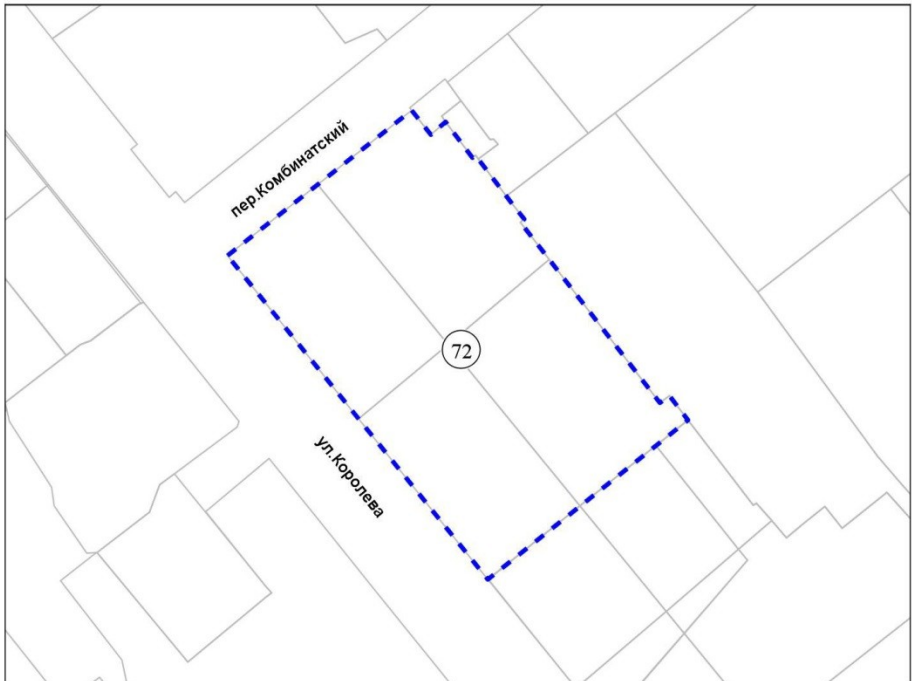


Масштаб 1:2 000

Приложение 72
к карте границ территорий,
предусматривающих
осуществление деятельности
по комплексному и устойчивому
развитию территорий

Фрагмент карты границ территорий, предусматривающих осуществление
деятельности по комплексному и устойчивому развитию территории

72 территория, ограниченная улицей Королева и переулком Комбинатским

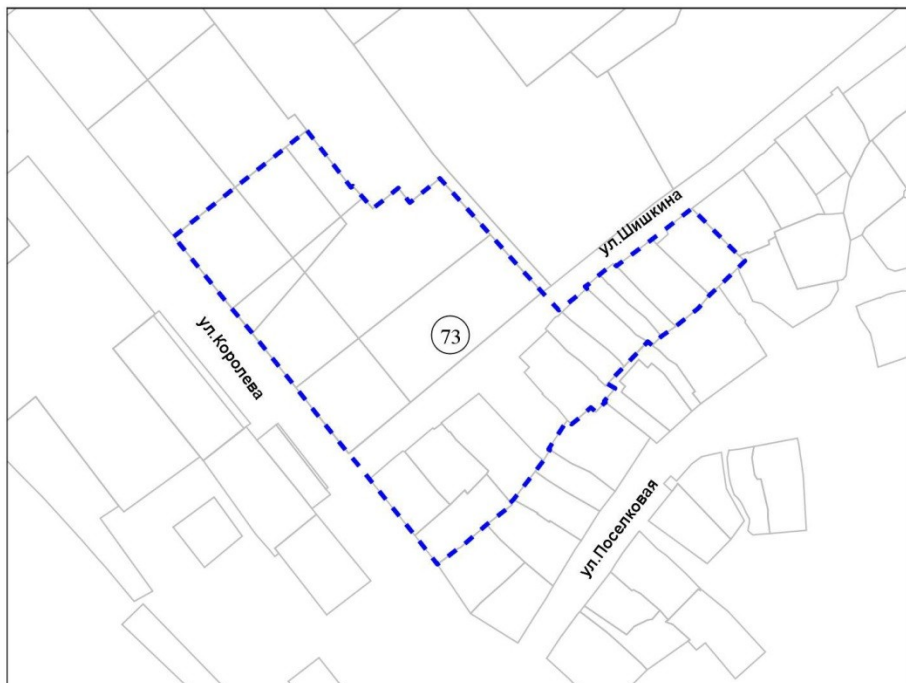


Масштаб 1:2 000

Приложение 73
к карте границ территорий,
предусматривающих
осуществление деятельности
по комплексному и устойчивому
развитию территорий

Фрагмент карты границ территорий, предусматривающих осуществление
деятельности по комплексному и устойчивому развитию территории

73 территория, ограниченная улицами Королева, Шишкина, Поселковой

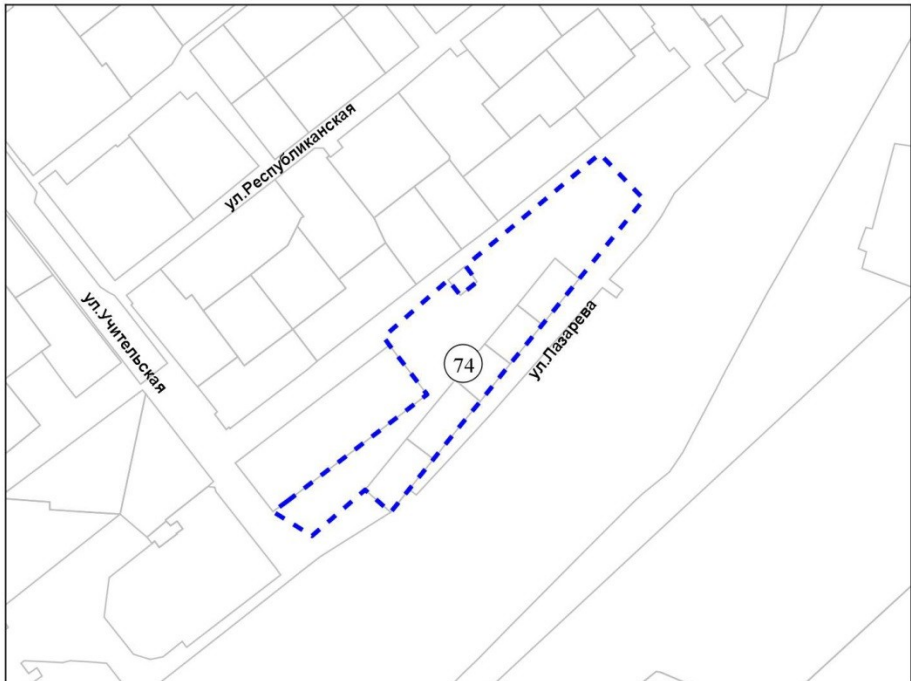


Масштаб 1:3 000

Приложение 74
к карте границ территорий,
предусматривающих
осуществление деятельности
по комплексному и устойчивому
развитию территорий

Фрагмент карты границ территорий, предусматривающих осуществление
деятельности по комплексному и устойчивому развитию территории

74 территория по улице Лазарева

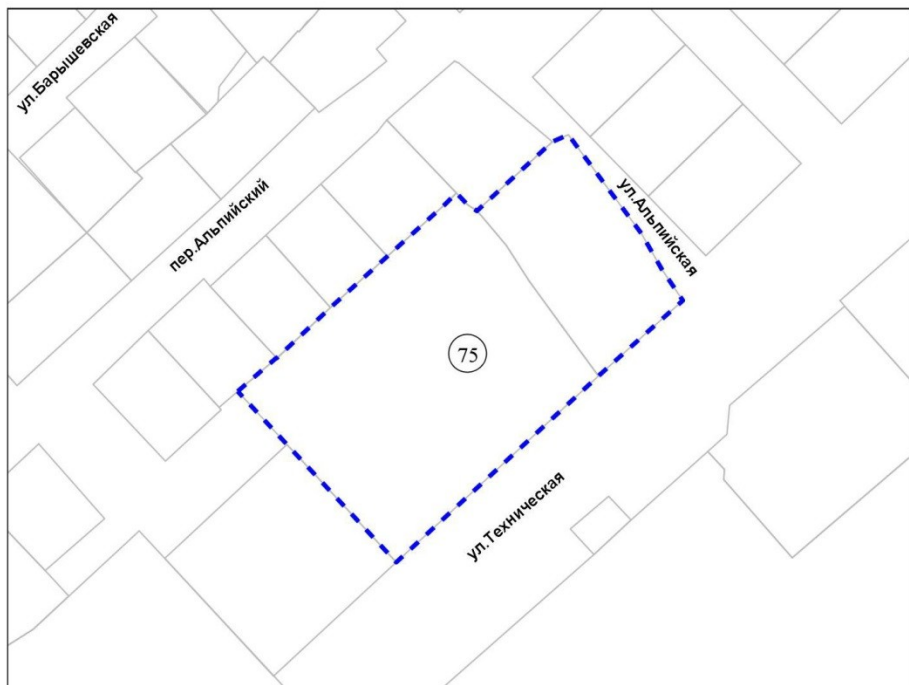


Масштаб 1:5 000

Приложение 75
к карте границ территорий,
предусматривающих
осуществление деятельности
по комплексному и устойчивому
развитию территорий

Фрагмент карты границ территорий, предусматривающих осуществление
деятельности по комплексному и устойчивому развитию территорий

75 территория, ограниченная улицами Технической и Альпийской

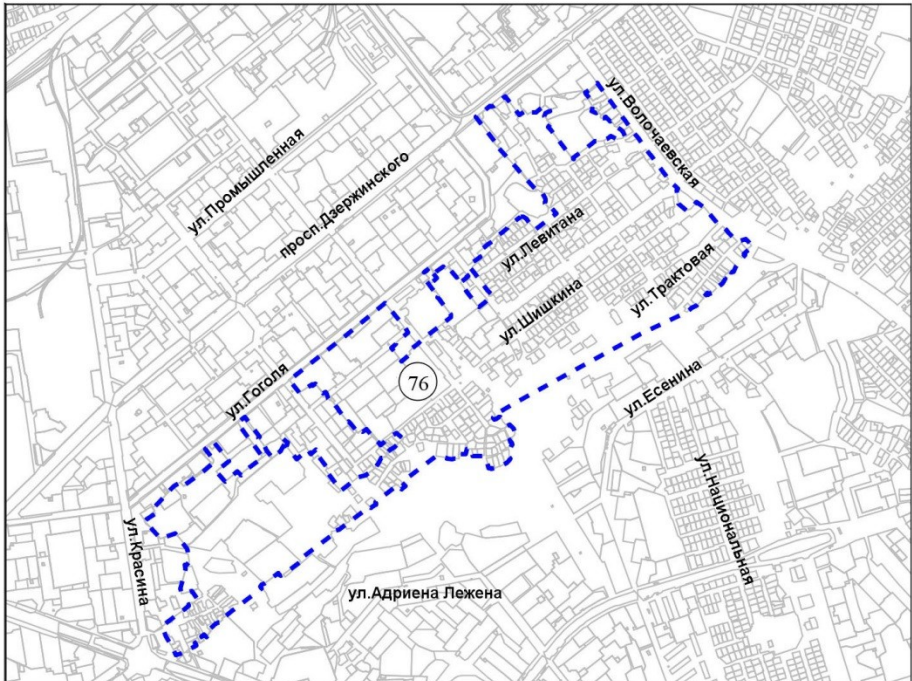


Масштаб 1:2 000

Приложение 76
к карте границ территорий,
предусматривающих
осуществление деятельности
по комплексному и устойчивому
развитию территорий

Фрагмент карты границ территорий, предусматривающих осуществление
деятельности по комплексному и устойчивому развитию территории

- 76 территория, ограниченная проспектом Дзержинского, улицами
Волочаевской, Тракторной, Красина, Гоголя

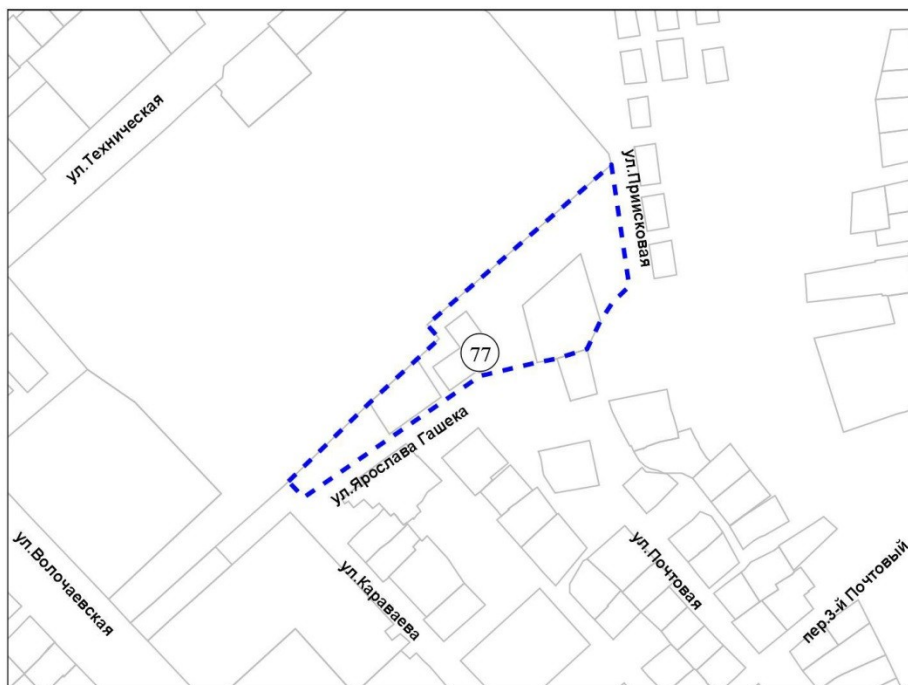


Масштаб 1:25 000

Приложение 77
к карте границ территорий,
предусматривающих
осуществление деятельности
по комплексному и устойчивому
развитию территорий

Фрагмент карты границ территорий, предусматривающих осуществление
деятельности по комплексному и устойчивому развитию территории

77 территория, ограниченная улицами Присковой и Ярослава Гашека



Масштаб 1:5 000

Приложение 78
к карте границ территорий,
предусматривающих
осуществление деятельности
по комплексному и устойчивому
развитию территорий

Фрагмент карты границ территорий, предусматривающих осуществление
деятельности по комплексному и устойчивому развитию территории

78 территория по улице Добролюбова



Масштаб 1:1 000

Приложение 79
к карте границ территорий,
предусматривающих
осуществление деятельности
по комплексному и устойчивому
развитию территорий

Фрагмент карты границ территорий, предусматривающих осуществление
деятельности по комплексному и устойчивому развитию территории

79 территория по улице Воинская

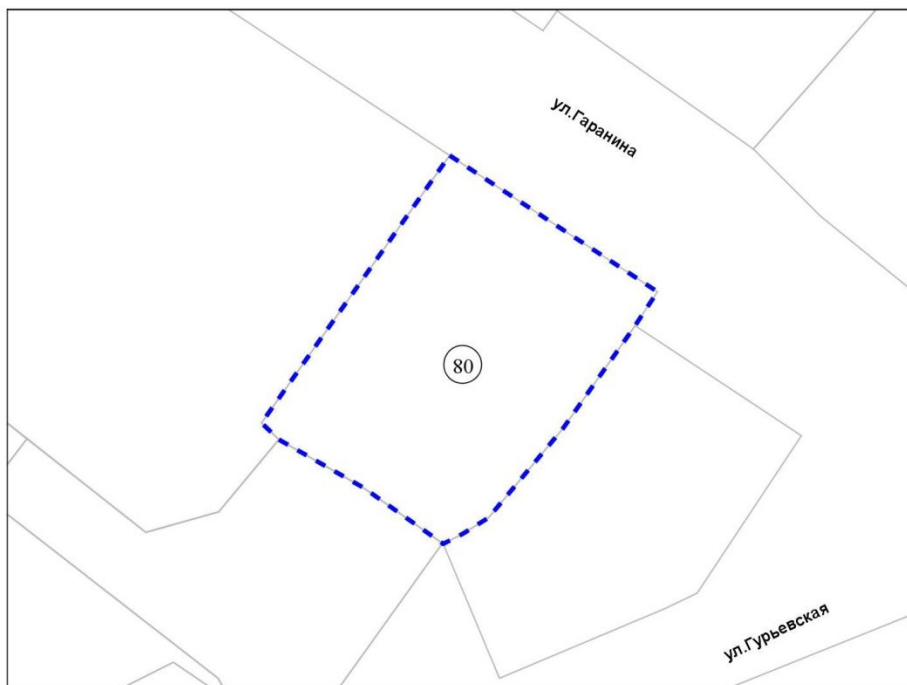


Масштаб 1:2 000

Приложение 80
к карте границ территорий,
предусматривающих
осуществление деятельности
по комплексному и устойчивому
развитию территорий

Фрагмент карты границ территорий, предусматривающих осуществление
деятельности по комплексному и устойчивому развитию территории

80 территория по улице Гаранина



Масштаб 1:1 000

Приложение 81
к карте границ территорий,
предусматривающих
осуществление деятельности
по комплексному и устойчивому
развитию территорий

Фрагмент карты границ территорий, предусматривающих осуществление
деятельности по комплексному и устойчивому развитию территории

81 территория по улице Нижегородская

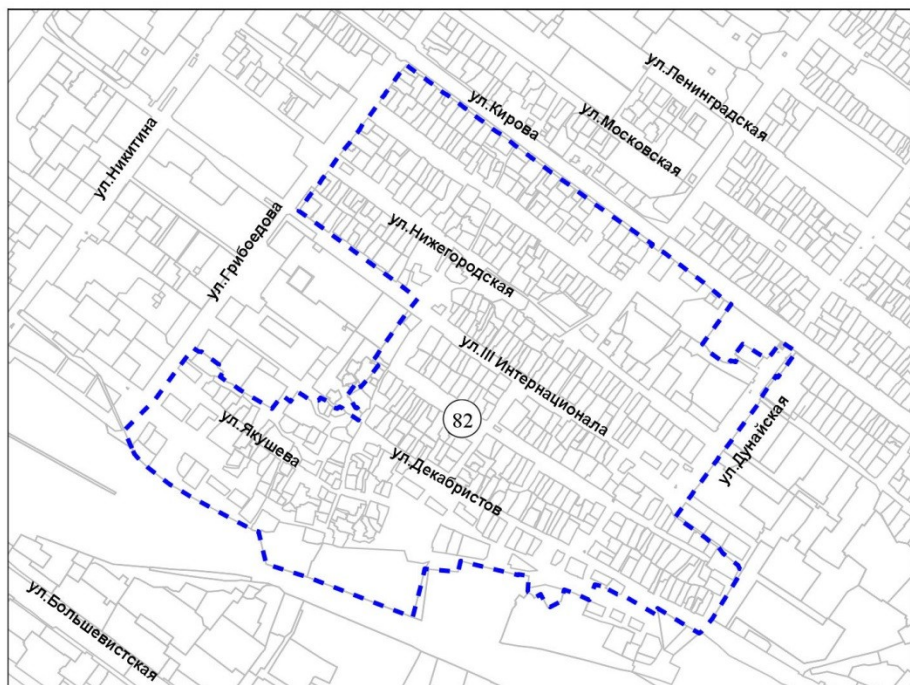


Масштаб 1:1 000

Приложение 82
к карте границ территорий,
предусматривающих
осуществление деятельности
по комплексному и устойчивому
развитию территорий

Фрагмент карты границ территорий, предусматривающих осуществление
деятельности по комплексному и устойчивому развитию территории

- 82 территория, ограниченная улицами Грибоедова, Кирова,
Дунайской, Якушева



Масштаб 1:12 000

Приложение 83
к карте границ территорий,
предусматривающих
осуществление деятельности
по комплексному и устойчивому
развитию территорий

Фрагмент карты границ территорий, предусматривающих осуществление
деятельности по комплексному и устойчивому развитию территории

83 территория, ограниченная улицами III Интернационала и 9-го Ноября

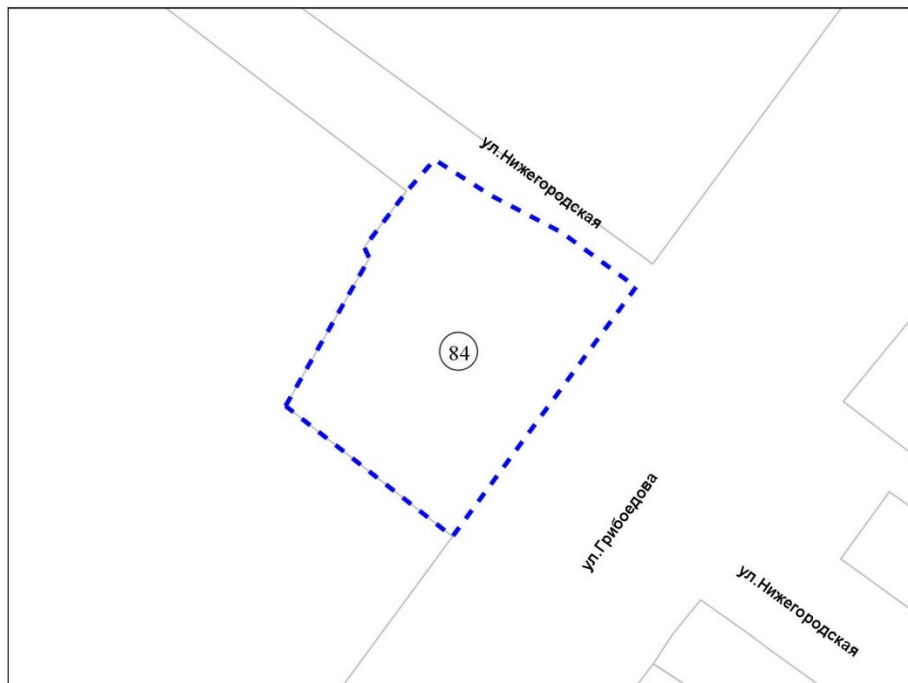


Масштаб 1:2 000

Приложение 84
к карте границ территорий,
предусматривающих
осуществление деятельности
по комплексному и устойчивому
развитию территорий

Фрагмент карты границ территорий, предусматривающих осуществление
деятельности по комплексному и устойчивому развитию территории

84 территория, ограниченная улицами Грибоедова и Нижегородской

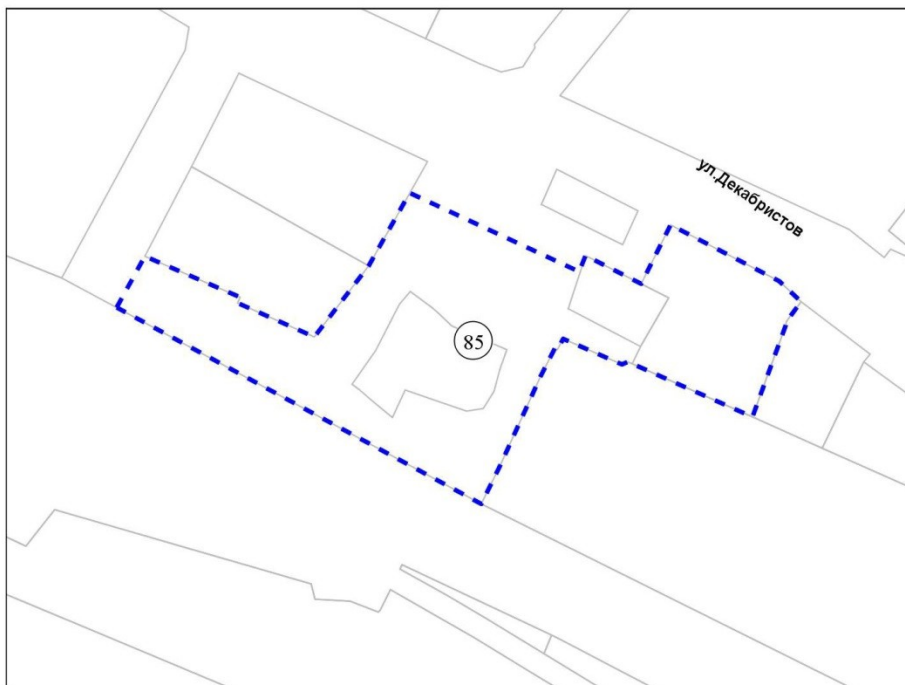


Масштаб 1:1 000

Приложение 85
к карте границ территорий,
предусматривающих
осуществление деятельности
по комплексному и устойчивому
развитию территорий

Фрагмент карты границ территорий, предусматривающих осуществление
деятельности по комплексному и устойчивому развитию территории

85 территория по улице Декабристов

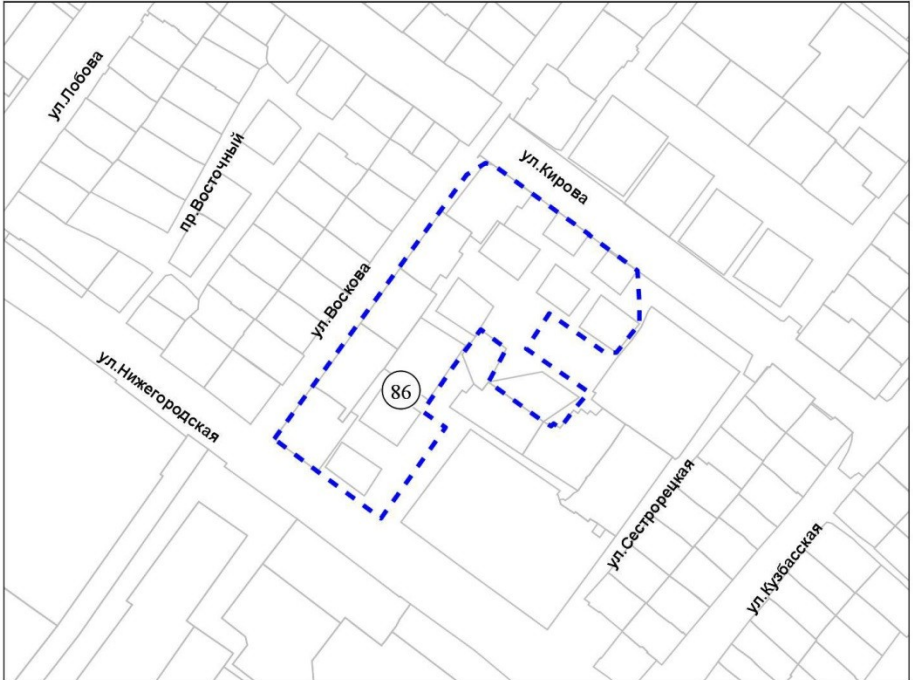


Масштаб 1:2 000

Приложение 86
к карте границ территорий,
предусматривающих
осуществление деятельности
по комплексному и устойчивому
развитию территорий

Фрагмент карты границ территорий, предусматривающих осуществление
деятельности по комплексному и устойчивому развитию территории

86 территория, ограниченная улицами Кирова, Воскова, Нижегородской



Масштаб 1:4 000

Приложение 87
к карте границ территорий,
предусматривающих
осуществление деятельности
по комплексному и устойчивому
развитию территорий

Фрагмент карты границ территорий, предусматривающих осуществление
деятельности по комплексному и устойчивому развитию территорий

87 территория по улице Пролетарская

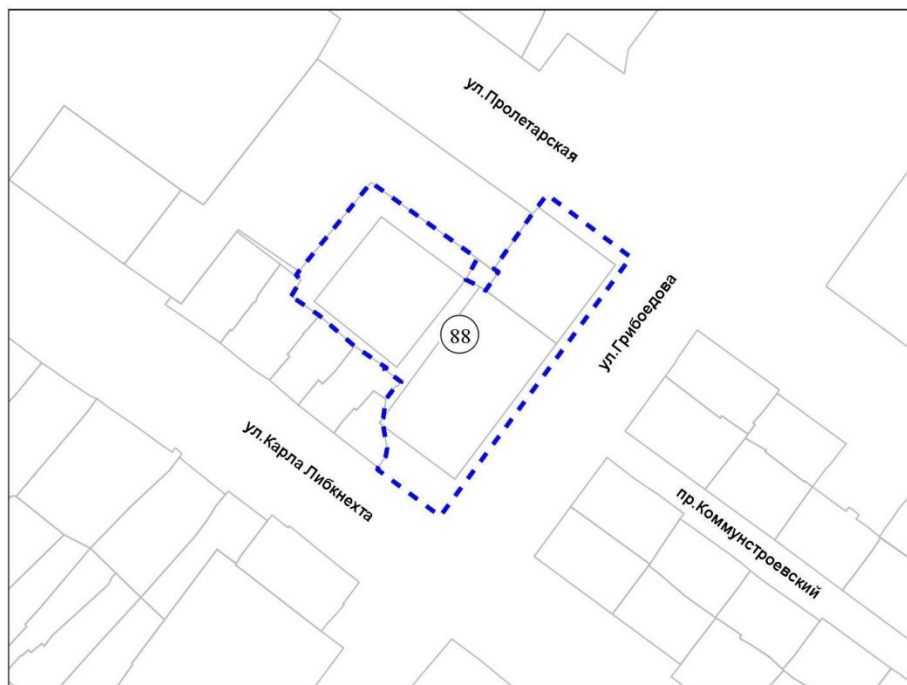


Масштаб 1:1 000

Приложение 88
к карте границ территорий,
предусматривающих
осуществление деятельности
по комплексному и устойчивому
развитию территорий

Фрагмент карты границ территорий, предусматривающих осуществление
деятельности по комплексному и устойчивому развитию территории

- 88 территория, ограниченная улицами Пролетарской, Грибоедова,
Карла Либкнехта

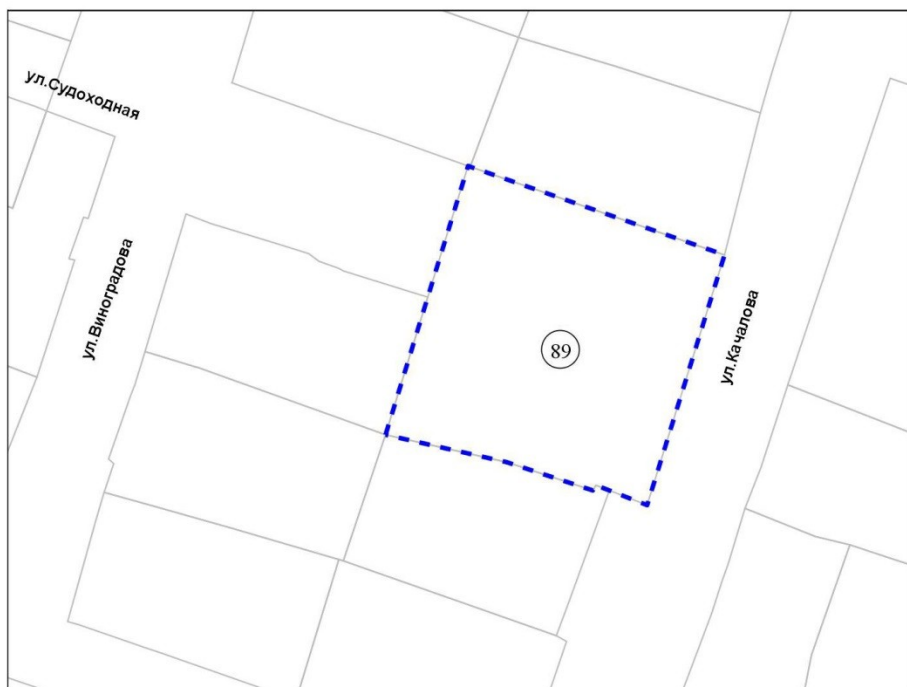


Масштаб 1:2 000

Приложение 89
к карте границ территорий,
предусматривающих
осуществление деятельности
по комплексному и устойчивому
развитию территорий

Фрагмент карты границ территорий, предусматривающих осуществление
деятельности по комплексному и устойчивому развитию территории

89 территория по улице Качалова



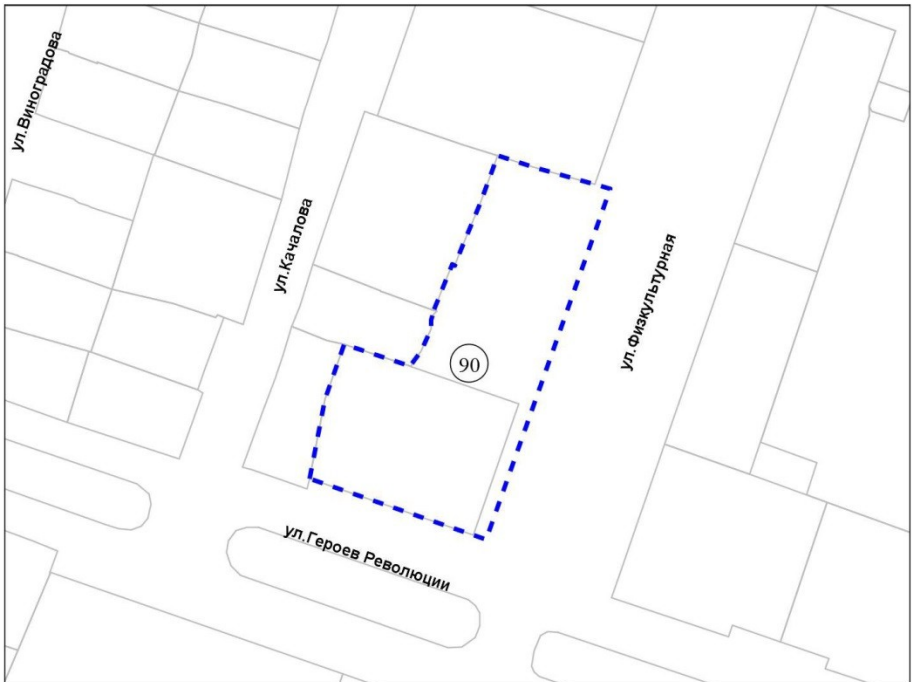
Масштаб 1:1 000



Приложение 90
к карте границ территорий,
предусматривающих
осуществление деятельности
по комплексному и устойчивому
развитию территорий

Фрагмент карты границ территорий, предусматривающих осуществление
деятельности по комплексному и устойчивому развитию территории

- 90 территория, ограниченная улицами Героев Революции, Физкультурной,
Качалова

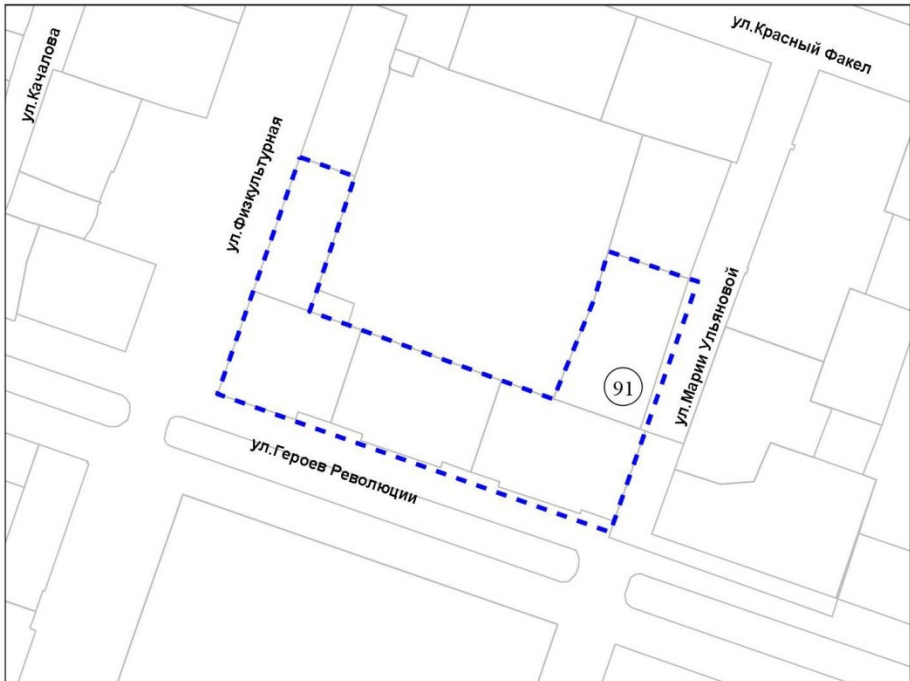


Масштаб 1:2 000

Приложение 91
к карте границ территорий,
предусматривающих
осуществление деятельности
по комплексному и устойчивому
развитию территорий

Фрагмент карты границ территорий, предусматривающих осуществление
деятельности по комплексному и устойчивому развитию территории

- 91 территория, ограниченная улицами Физкультурной, Героев Революции,
Марии Ульяновой

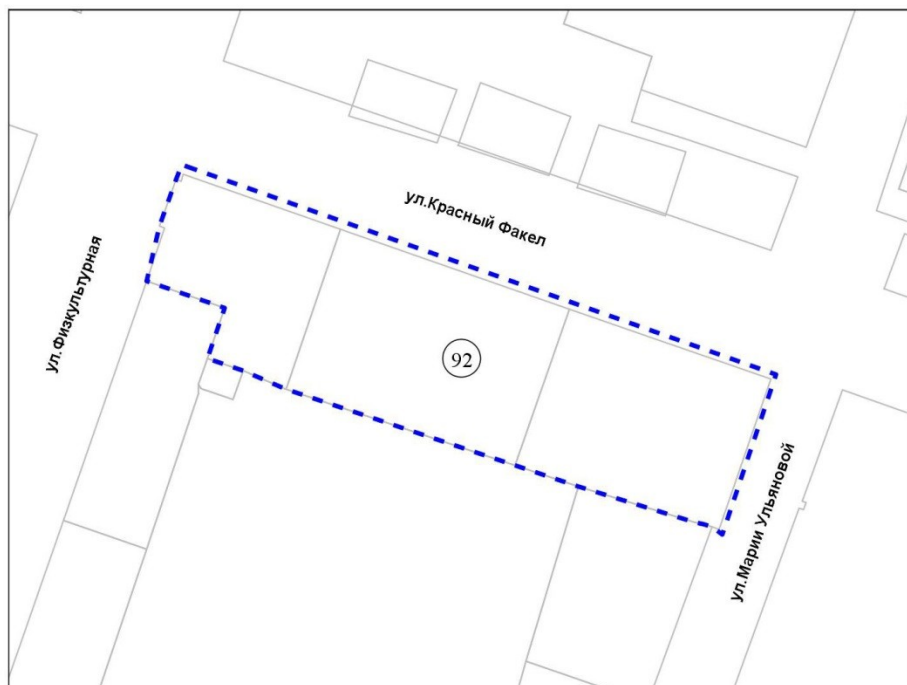


Масштаб 1:3 000

Приложение 92
к карте границ территорий,
предусматривающих
осуществление деятельности
по комплексному и устойчивому
развитию территорий

Фрагмент карты границ территорий, предусматривающих осуществление
деятельности по комплексному и устойчивому развитию территории

- 92 территория, ограниченная улицами Красный Факел, Физкультурной,
Мари Ульяновой

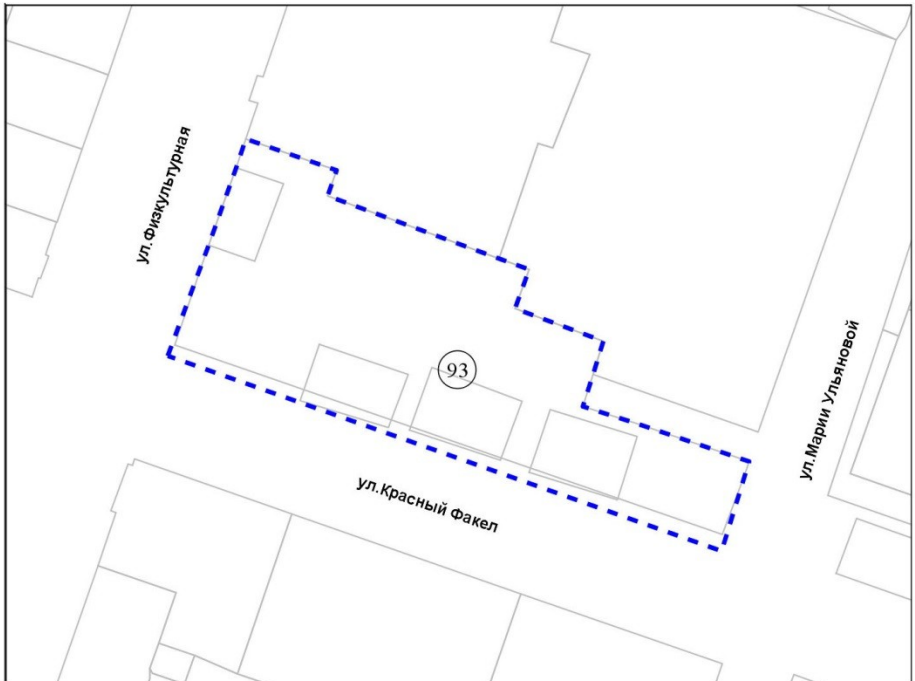


Масштаб 1:2 000

Приложение 93
к карте границ территорий,
предусматривающих
осуществление деятельности
по комплексному и устойчивому
развитию территорий

Фрагмент карты границ территорий, предусматривающих осуществление
деятельности по комплексному и устойчивому развитию территории

- 93 территория, ограниченная улицами Физкультурной, Красный Факел,
Марии Ульяновой

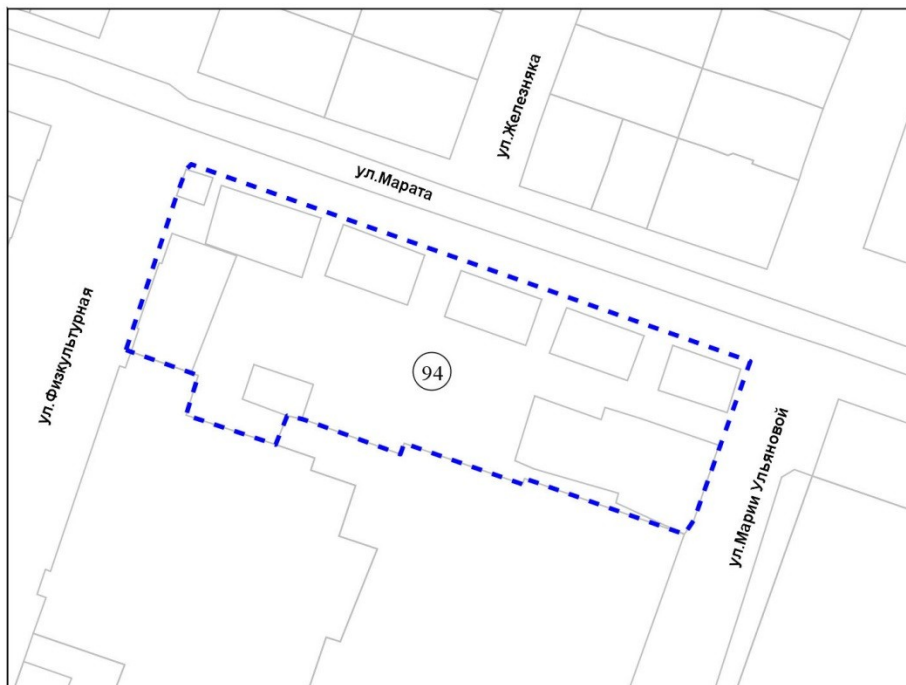


Масштаб 1:2 000

Приложение 94
к карте границ территорий,
предусматривающих
осуществление деятельности
по комплексному и устойчивому
развитию территорий

Фрагмент карты границ территорий, предусматривающих осуществление
деятельности по комплексному и устойчивому развитию территории

- 94 территория, ограниченная улицами Физкультурной, Марата, Марии
Ульяновой

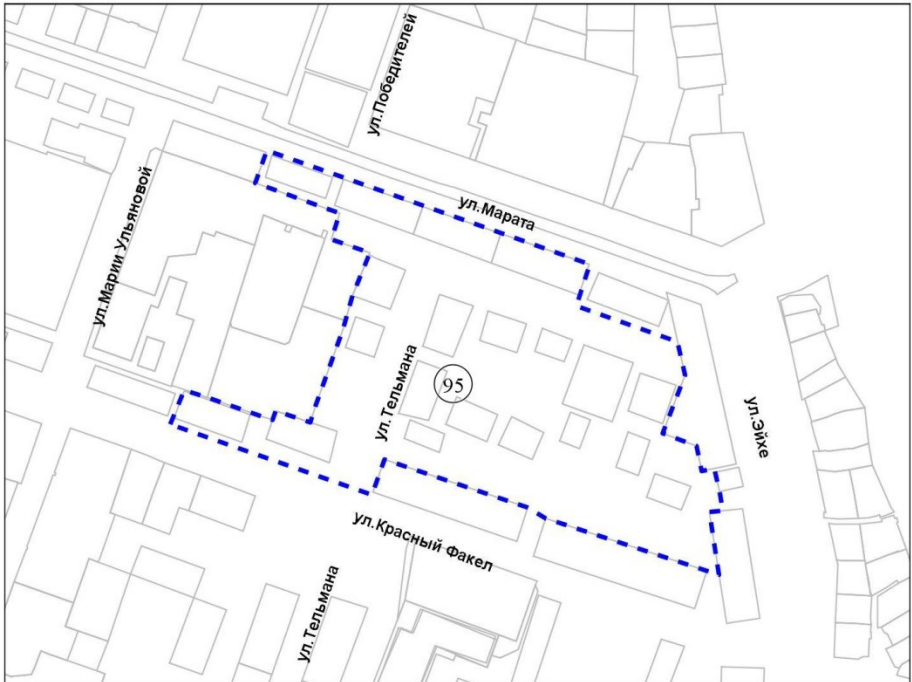


Масштаб 1:2 000

Приложение 95
к карте границ территорий,
предусматривающих
осуществление деятельности
по комплексному и устойчивому
развитию территорий

Фрагмент карты границ территорий, предусматривающих осуществление
деятельности по комплексному и устойчивому развитию территории

- 95 территория, ограниченная улицами Марата, Эйхе, Красный Факел,
Марии Ульяновой

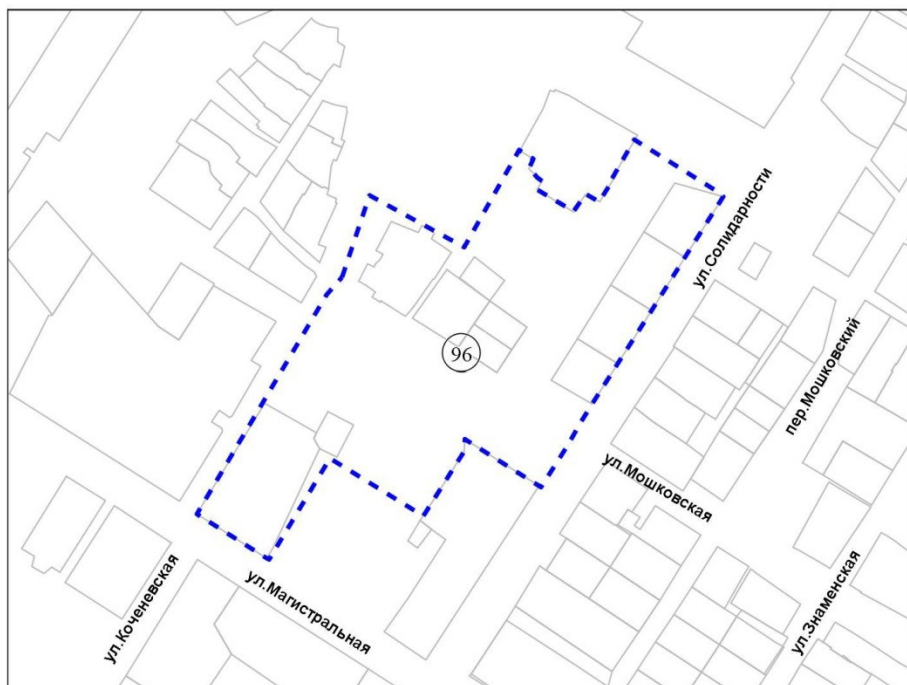


Масштаб 1:5 000

Приложение 96
к карте границ территорий,
предусматривающих
осуществление деятельности
по комплексному и устойчивому
развитию территорий

Фрагмент карты границ территорий, предусматривающих осуществление
деятельности по комплексному и устойчивому развитию территории

- 96 территория, ограниченная улицами Солидарности, Магистральной,
перулуком Мошковским



Масштаб 1:5 000

Приложение 97
к карте границ территорий,
предусматривающих
осуществление деятельности
по комплексному и устойчивому
развитию территорий

Фрагмент карты границ территорий, предусматривающих осуществление
деятельности по комплексному и устойчивому развитию территории

97 территория по улице Солидарности



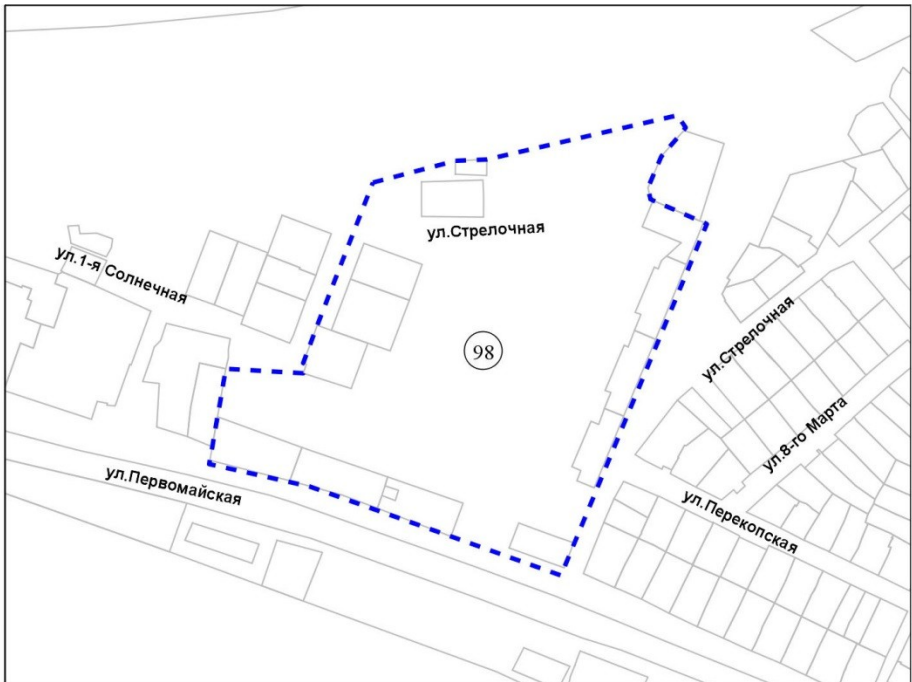
Масштаб 1:1 000



Приложение 98
к карте границ территорий,
предусматривающих
осуществление деятельности
по комплексному и устойчивому
развитию территорий

Фрагмент карты границ территорий, предусматривающих осуществление
деятельности по комплексному и устойчивому развитию территории

98 территория, ограниченная улицами Первомайской и Стрелочной

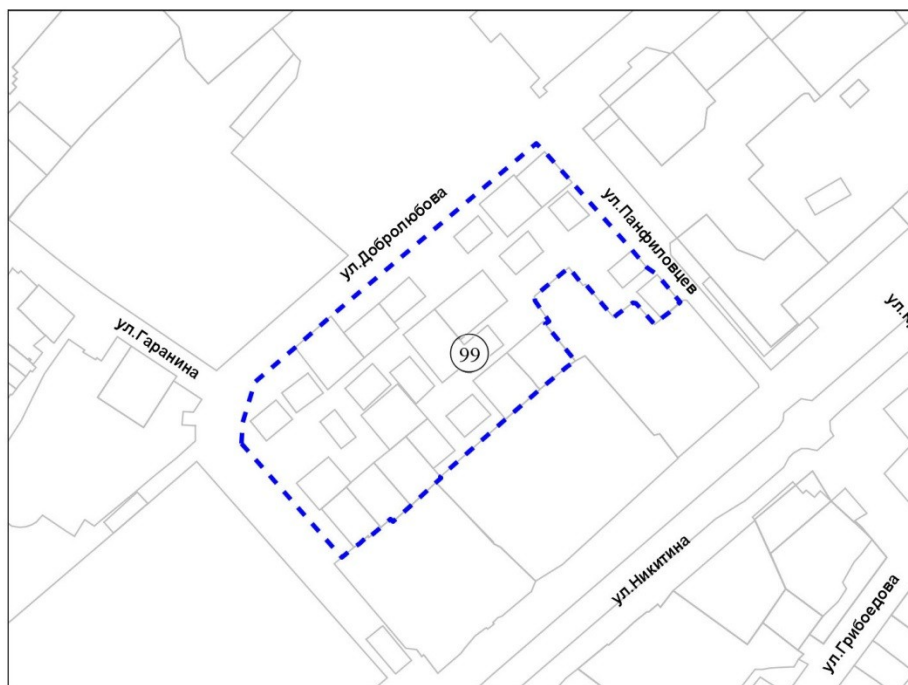


Масштаб 1:5 000

Приложение 99
к карте границ территорий,
предусматривающих
осуществление деятельности
по комплексному и устойчивому
развитию территорий

Фрагмент карты границ территорий, предусматривающих осуществление
деятельности по комплексному и устойчивому развитию территории

99 территория, ограниченная улицами Добролюбова и Панфиловцев



Масштаб 1:5 000

Приложение 100
к карте границ территорий,
предусматривающих
осуществление деятельности
по комплексному и устойчивому
развитию территорий

Фрагмент карты границ территорий, предусматривающих осуществление
деятельности по комплексному и устойчивому развитию территории

⑩ территория по улице Якушева



Масштаб 1:2 000

Приложение 101
к карте границ территорий,
предусматривающих
осуществление деятельности
по комплексному и устойчивому
развитию территорий

Фрагмент карты границ территорий, предусматривающих осуществление
деятельности по комплексному и устойчивому развитию территории

101 территория, ограниченная улицами Тружеников и Золоторожской



Масштаб 1:2 000

Приложение 102
к карте границ территорий,
предусматривающих
осуществление деятельности
по комплексному и устойчивому
развитию территорий

Фрагмент карты границ территорий, предусматривающих осуществление
деятельности по комплексному и устойчивому развитию территории

⑩② территория, ограниченная улицами Лескова и Грибоедова



Масштаб 1:2 000

Приложение 103
к карте границ территорий,
предусматривающих
осуществление деятельности
по комплексному и устойчивому
развитию территорий

Фрагмент карты границ территорий, предусматривающих осуществление
деятельности по комплексному и устойчивому развитию территории

103 территория, ограниченная улицами Степной, Тихвинской,
переулком 2-м Станиславского

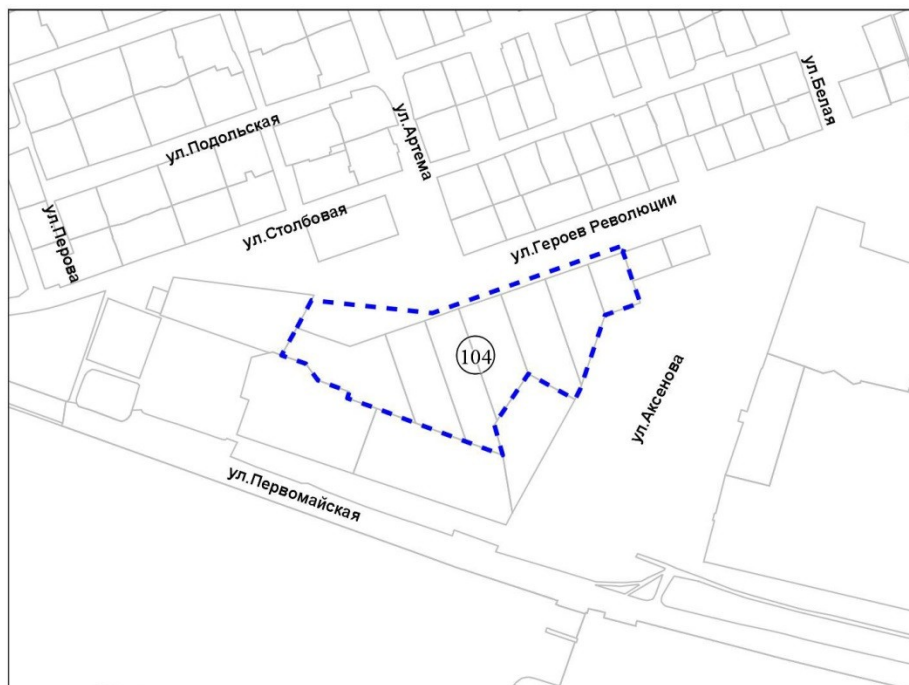


Масштаб 1:2 000

Приложение 104
к карте границ территорий,
предусматривающих
осуществление деятельности
по комплексному и устойчивому
развитию территорий

Фрагмент карты границ территорий, предусматривающих осуществление
деятельности по комплексному и устойчивому развитию территории

104 территория, ограниченная улицами Аксенова, Героев Революции,
Первомайской

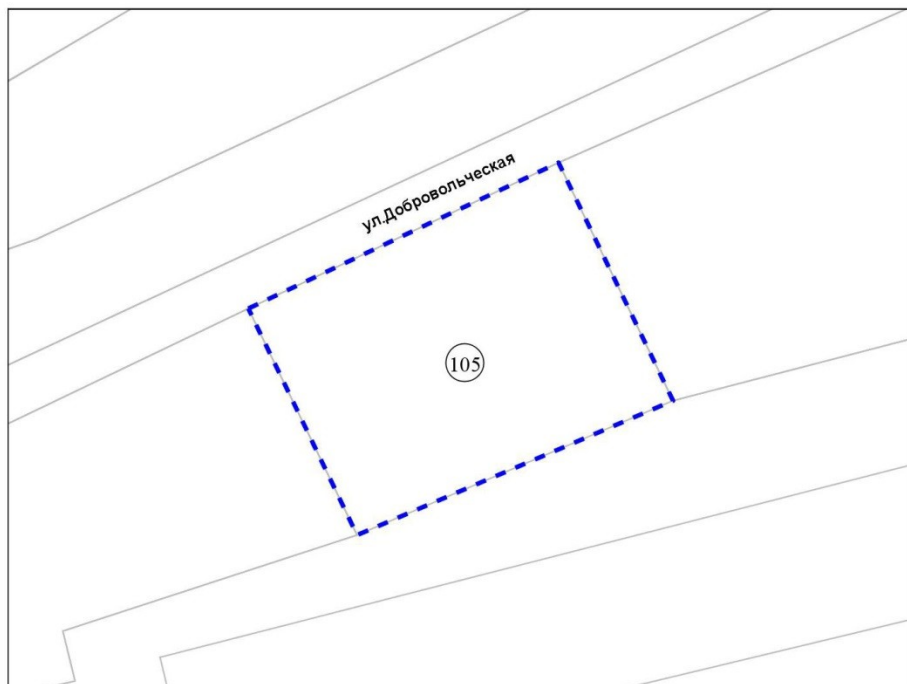


Масштаб 1:5 000

Приложение 105
к карте границ территорий,
предусматривающих
осуществление деятельности
по комплексному и устойчивому
развитию территорий

Фрагмент карты границ территорий, предусматривающих осуществление
деятельности по комплексному и устойчивому развитию территории

105 территория по улице Добровольческая

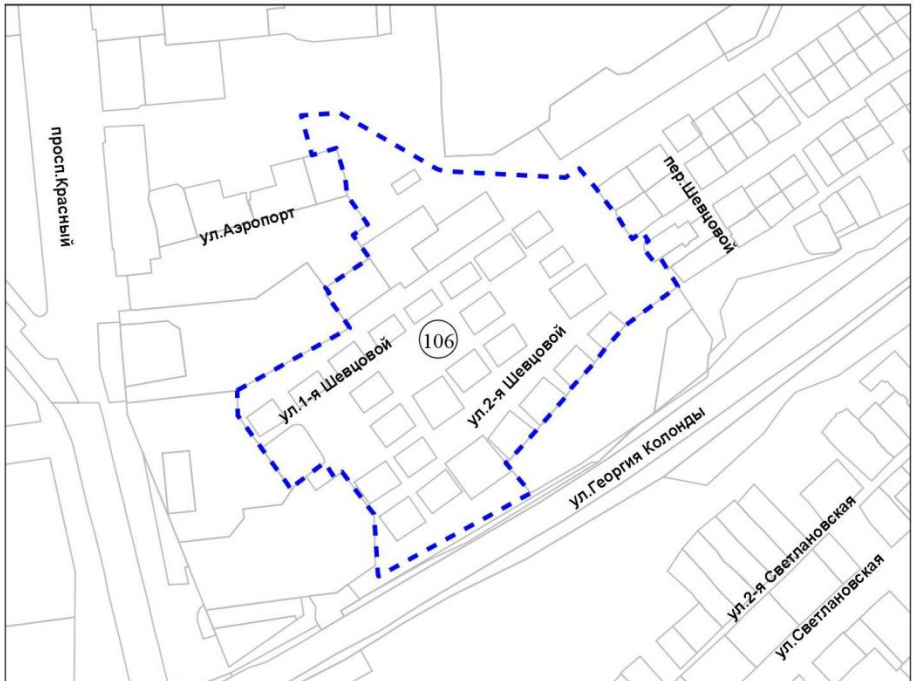


Масштаб 1:1 000

Приложение 106
к карте границ территорий,
предусматривающих
осуществление деятельности
по комплексному и устойчивому
развитию территорий

Фрагмент карты границ территорий, предусматривающих осуществление
деятельности по комплексному и устойчивому развитию территорий

106 территория, ограниченная улицами Аэропорт, 1-й Шевцовой,
Геorgia Колонды



Масштаб 1:5 000

Приложение 107
к карте границ территорий,
предусматривающих
осуществление деятельности
по комплексному и устойчивому
развитию территорий

Фрагмент карты границ территорий, предусматривающих осуществление
деятельности по комплексному и устойчивому развитию территории

107 территория по улице Грибоедова

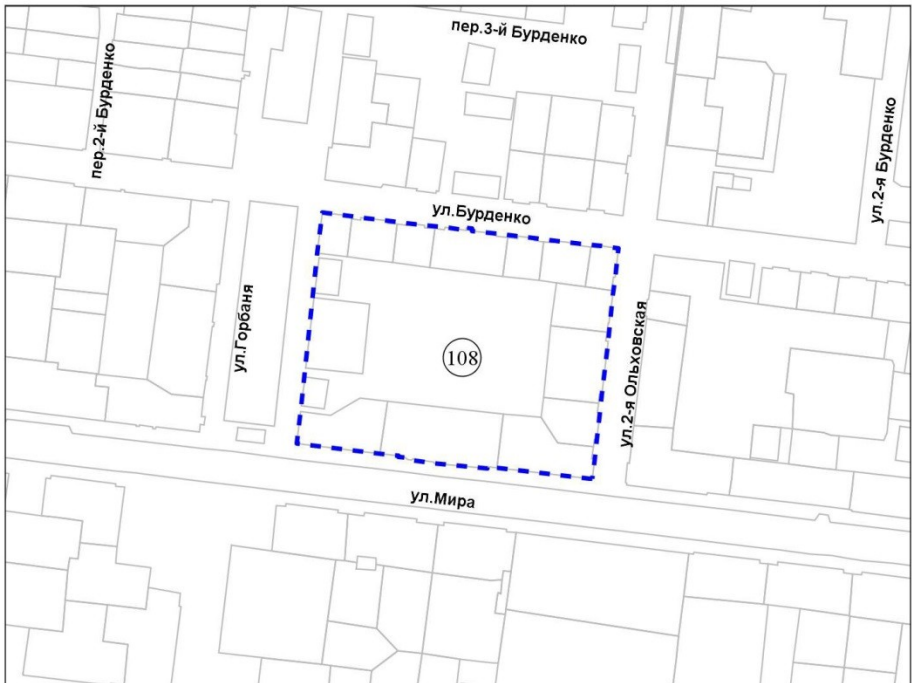


Масштаб 1:1 000

Приложение 108
к карте границ территорий,
предусматривающих
осуществление деятельности
по комплексному и устойчивому
развитию территорий

Фрагмент карты границ территорий, предусматривающих осуществление
деятельности по комплексному и устойчивому развитию территории

108 территория по улице Мира

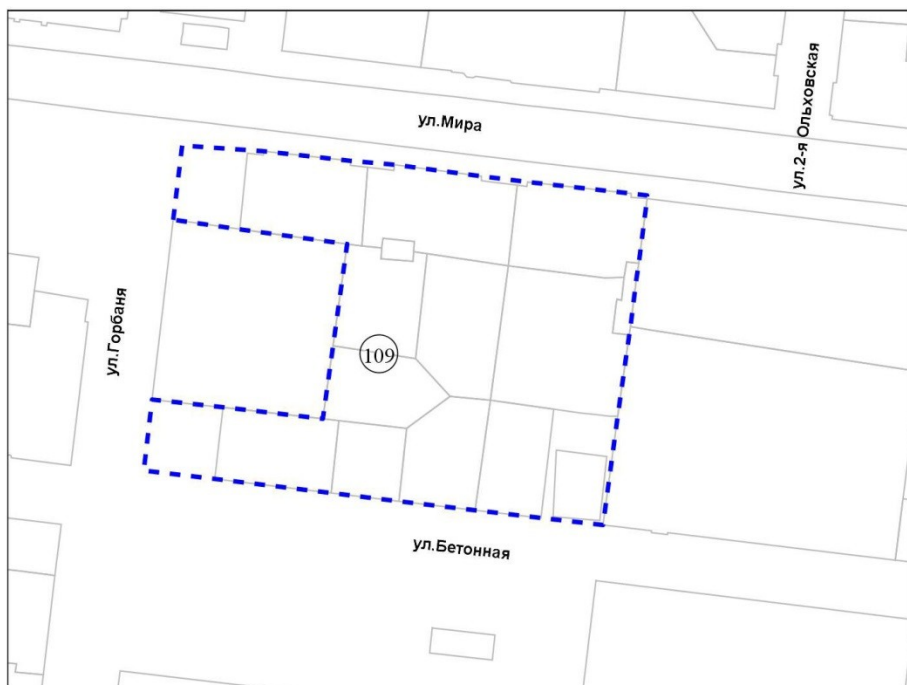


Масштаб 1:5 000

Приложение 109
к карте границ территорий,
предусматривающих
осуществление деятельности
по комплексному и устойчивому
развитию территорий

Фрагмент карты границ территорий, предусматривающих осуществление
деятельности по комплексному и устойчивому развитию территории

109 территория по улице Бетонная



Масштаб 1:3 000

Приложение 110
к карте границ территорий,
предусматривающих
осуществление деятельности
по комплексному и устойчивому
развитию территорий

Фрагмент карты границ территорий, предусматривающих осуществление
деятельности по комплексному и устойчивому развитию территории

110 территория, ограниченная улицами Беловежской и Чукотской

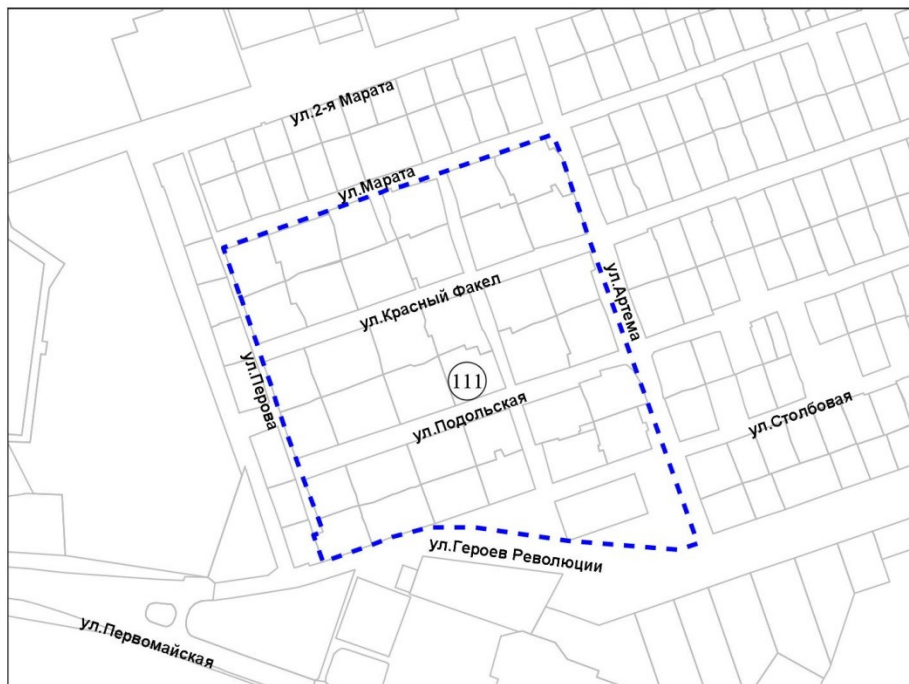


Масштаб 1:2 000

Приложение 111
к карте границ территорий,
предусматривающих
осуществление деятельности
по комплексному и устойчивому
развитию территорий

Фрагмент карты границ территорий, предусматривающих осуществление
деятельности по комплексному и устойчивому развитию территорий

111 территория, ограниченная улицами Марата, Артема, Столбовой, Перова

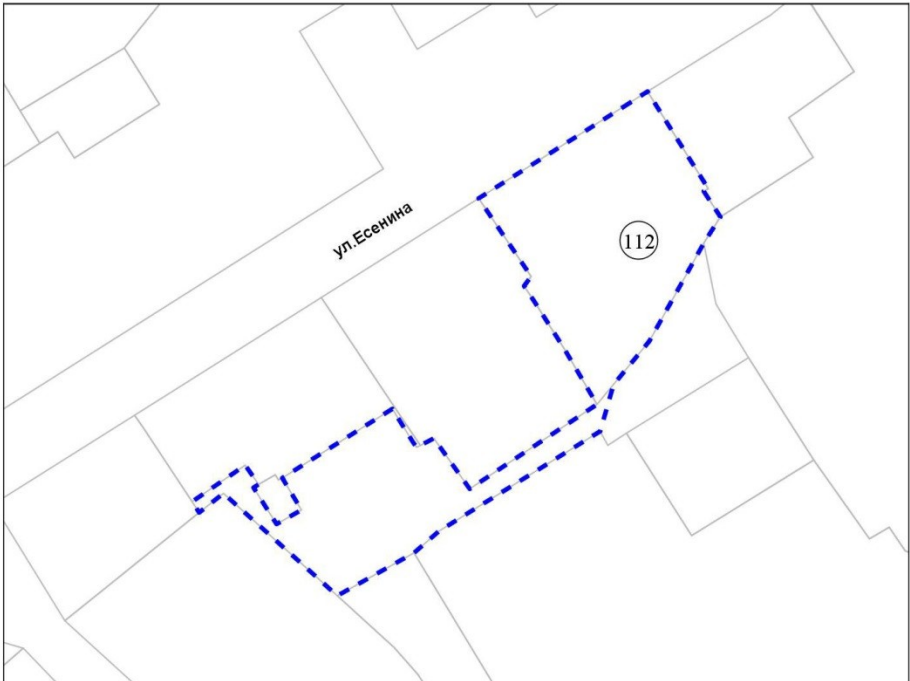


Масштаб 1:5 000

Приложение 112
к карте границ территорий,
предусматривающих
осуществление деятельности
по комплексному и устойчивому
развитию территорий

Фрагмент карты границ территорий, предусматривающих осуществление
деятельности по комплексному и устойчивому развитию территории

112 территория по улице Есенина



Масштаб 1:2 000

Приложение 113
к карте границ территорий,
предусматривающих
осуществление деятельности
по комплексному и устойчивому
развитию территорий

Фрагмент карты границ территорий, предусматривающих осуществление
деятельности по комплексному и устойчивому развитию территории

①113 территория по улице Аникина

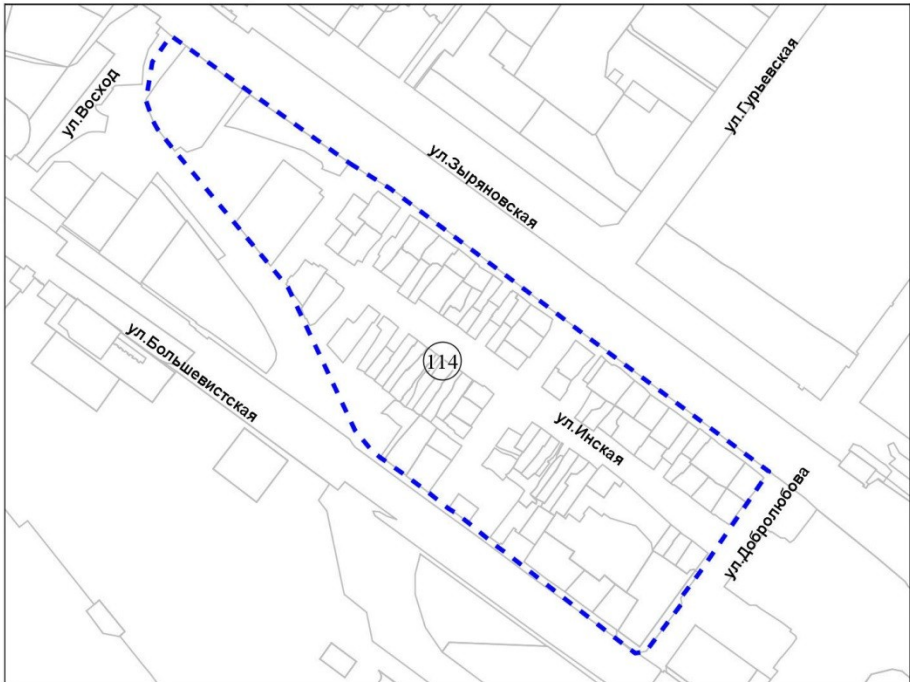


Масштаб 1:3 000

Приложение 114
к карте границ территорий,
предусматривающих
осуществление деятельности
по комплексному и устойчивому
развитию территорий

Фрагмент карты границ территорий, предусматривающих осуществление
деятельности по комплексному и устойчивому развитию территории

- 114 территория, ограниченная улицами Добролюбова, Зырянской,
Восход, Большевистской



Масштаб 1:7 000

Приложение 116
к карте границ территорий,
предусматривающих
осуществление деятельности
по комплексному и устойчивому
развитию территорий

Фрагмент карты границ территорий, предусматривающих осуществление
деятельности по комплексному и устойчивому развитию территории

116 территория по улице Выборная

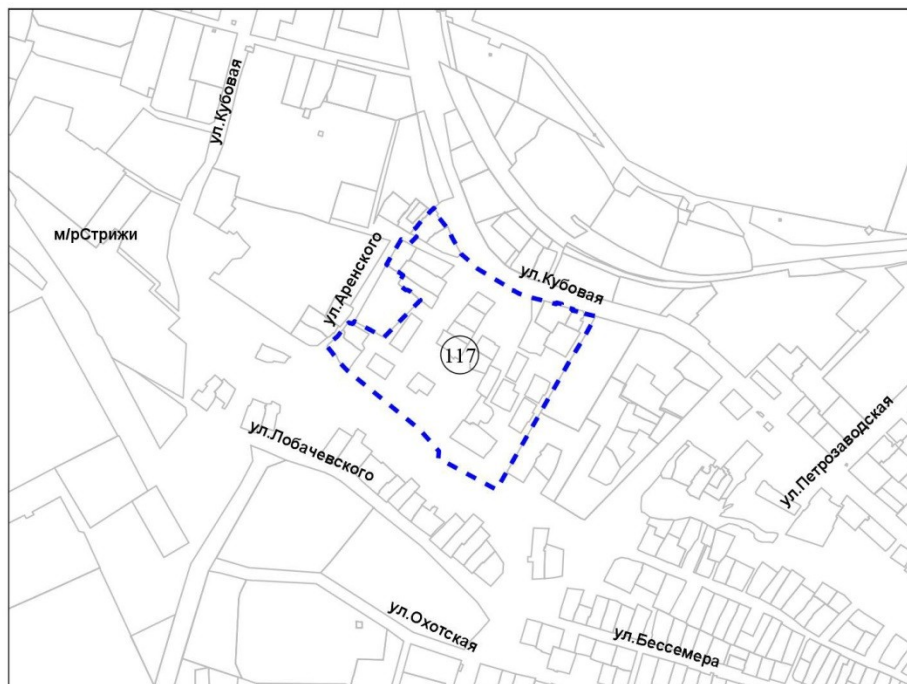


Масштаб 1:2 000

Приложение 117
к карте границ территорий,
предусматривающих
осуществление деятельности
по комплексному и устойчивому
развитию территорий

Фрагмент карты границ территорий, предусматривающих осуществление
деятельности по комплексному и устойчивому развитию территории

117 территория, ограниченная улицами Кубовой, Аренского, Лобачевского

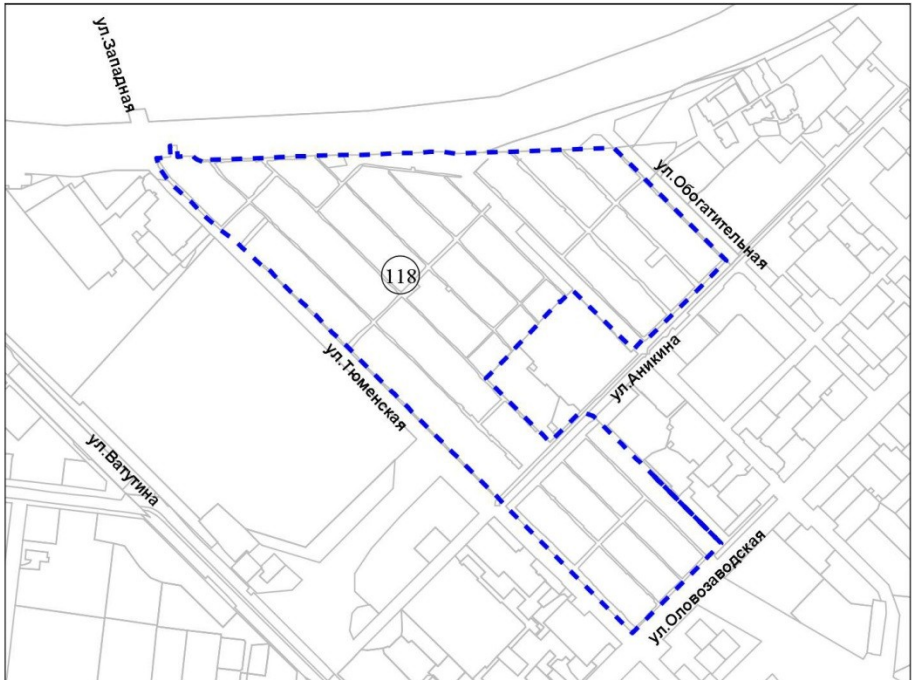


Масштаб 1:10 000

Приложение 118
к карте границ территорий,
предусматривающих
осуществление деятельности
по комплексному и устойчивому
развитию территорий

Фрагмент карты границ территорий, предусматривающих осуществление
деятельности по комплексному и устойчивому развитию территории

- ①118 территория, ограниченная улицами Тюменской, Оловозаводской,
Аникина, Обогагительная

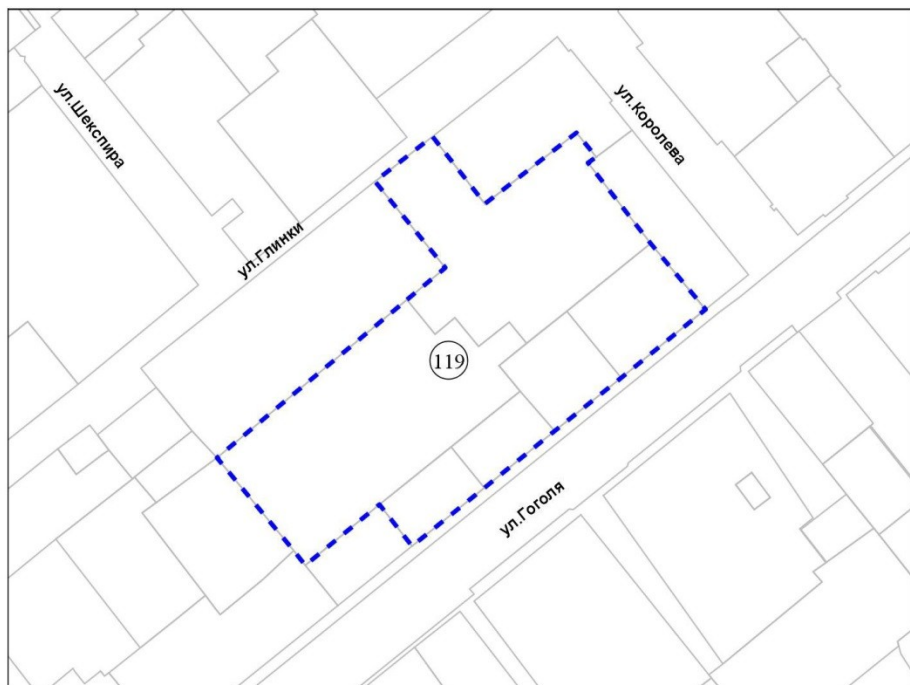


Масштаб 1:15 000

Приложение 119
к карте границ территорий,
предусматривающих
осуществление деятельности
по комплексному и устойчивому
развитию территорий

Фрагмент карты границ территорий, предусматривающих осуществление
деятельности по комплексному и устойчивому развитию территории

119 территория, ограниченная улицами Гоголя, Королева, Глинки

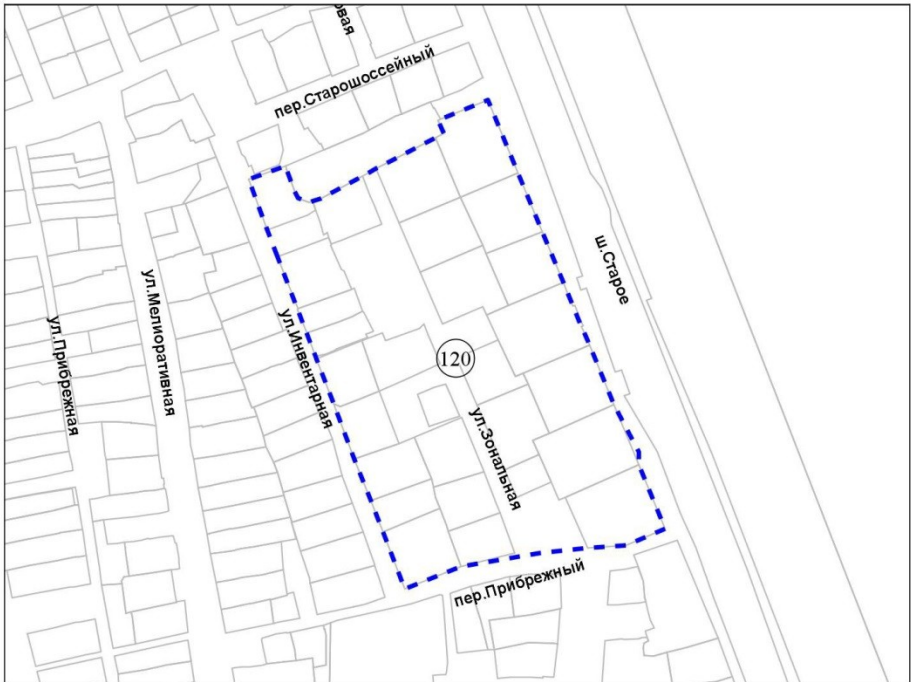


Масштаб 1:3 000

Приложение 120
к карте границ территорий,
предусматривающих
осуществление деятельности по
комплексному и устойчивому
развитию территорий

Фрагмент карты границ территорий, предусматривающих осуществление
деятельности по комплексному и устойчивому развитию территории

- 120 территория, ограниченная переулками Старошоссейным, Прибрежным,
улицей Инвентарной, Старым шоссе

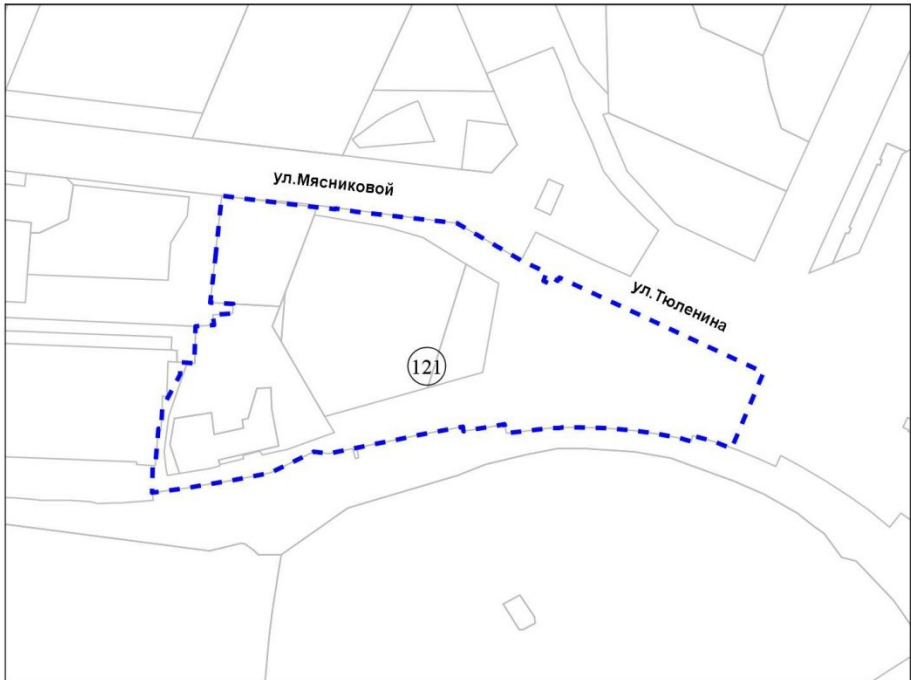


Масштаб 1:5 000

Приложение 121
к карте границ территорий,
предусматривающих
осуществление деятельности
по комплексному и устойчивому
развитию территорий

Фрагмент карты границ территорий, предусматривающих осуществление
деятельности по комплексному и устойчивому развитию территории

121 территория по улице Мясниковой



Масштаб 1:5 000

Приложение 122
к карте границ территорий,
предусматривающих
осуществление деятельности
по комплексному и устойчивому
развитию территорий

Фрагмент карты границ территорий, предусматривающих осуществление
деятельности по комплексному и устойчивому развитию территории

122 территория по улице Кубовая

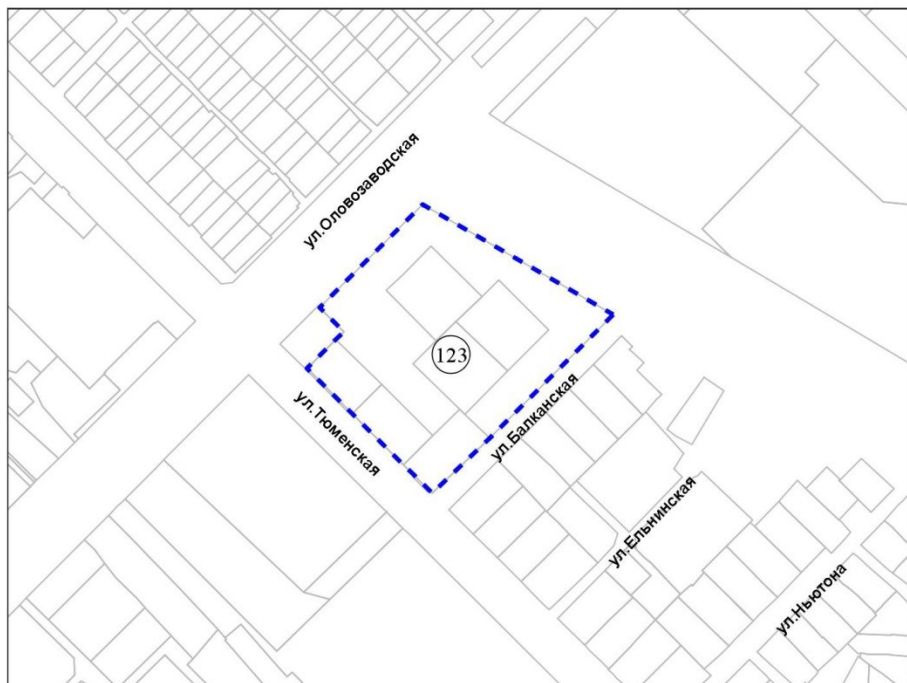


Масштаб 1:5 000

Приложение 123
к карте границ территорий,
предусматривающих
осуществление деятельности
по комплексному и устойчивому
развитию территорий

Фрагмент карты границ территорий, предусматривающих осуществление
деятельности по комплексному и устойчивому развитию территории

- ①23 территория, ограниченная улицами Тюменской, Оловозаводской,
Балканской



Масштаб 1:5 000
