

МЭРИЯ ГОРОДА НОВОСИБИРСКА

ПОСТАНОВЛЕНИЕ

От 21.02.2020

№ 610

О резервировании земель по ул. Петухова в Кировском районе для муниципальных нужд города Новосибирска

В целях планируемого размещения объекта капитального строительства местного значения – электродепо метрополитена по ул. Петухова в Кировском районе, на основании постановления мэрии города Новосибирска от 30.03.2018 № 1134 «О проекте планировки территории, ограниченной ул. Тульской, рекой Тулой, ул. Сибиряков-Гвардейцев, ул. Петухова, ул. Хилокской, в Кировском и Ленинском районах», в соответствии с Земельным кодексом Российской Федерации, руководствуясь Уставом города Новосибирска, ПОСТАНОВЛЯЮ:

1. Зарезервировать для муниципальных нужд города Новосибирска на три года со дня издания постановления земли площадью 165125 кв. м в границах зоны планируемого размещения объекта капитального строительства местного значения – электродепо метрополитена по ул. Петухова в Кировском районе согласно схеме резервируемых земель (приложение 1).

2. Утвердить перечень кадастровых номеров земельных участков, которые полностью или частично расположены в границах резервируемых земель, указанных в пункте 1 настоящего постановления (приложение 2).

3. Определить место и время ознакомления заинтересованных лиц со схемой резервируемых земель, перечнем кадастровых номеров земельных участков, которые полностью или частично расположены в границах резервируемых земель: департамент строительства и архитектуры мэрии города Новосибирска (Российская Федерация, Новосибирская область, город Новосибирск, Красный проспект, 50, кабинет 507, понедельник и четверг с 9.00 до 13.00 час.) или официальный сайт города Новосибирска в информационно-телекоммуникационной сети «Интернет» (www.novo-sibirsk.ru).

4. Установить срок действия предусмотренных подпунктами 2, 3 пункта 1 статьи 40 Земельного кодекса Российской Федерации ограничений прав собственников земельных участков, землепользователей, землевладельцев, арендаторов земельных участков на использование земельных участков, расположенных в границах резервируемых земель, указанных в пункте 1 настоящего постановления, в соответствии с Земельным кодексом Российской Федерации, другими федеральными законами – три года со дня издания постановления.

5. Департаменту земельных и имущественных отношений мэрии города Новосибирска обеспечить регистрацию в Управлении Федеральной службы государственной регистрации, кадастра и картографии по Новосибирской области ограничения прав на земельные участки, расположенные в границах резервируемых земель, указанных в пункте 1 настоящего постановления.

6. Департаменту информационной политики мэрии города Новосибирска обеспечить опубликование постановления.

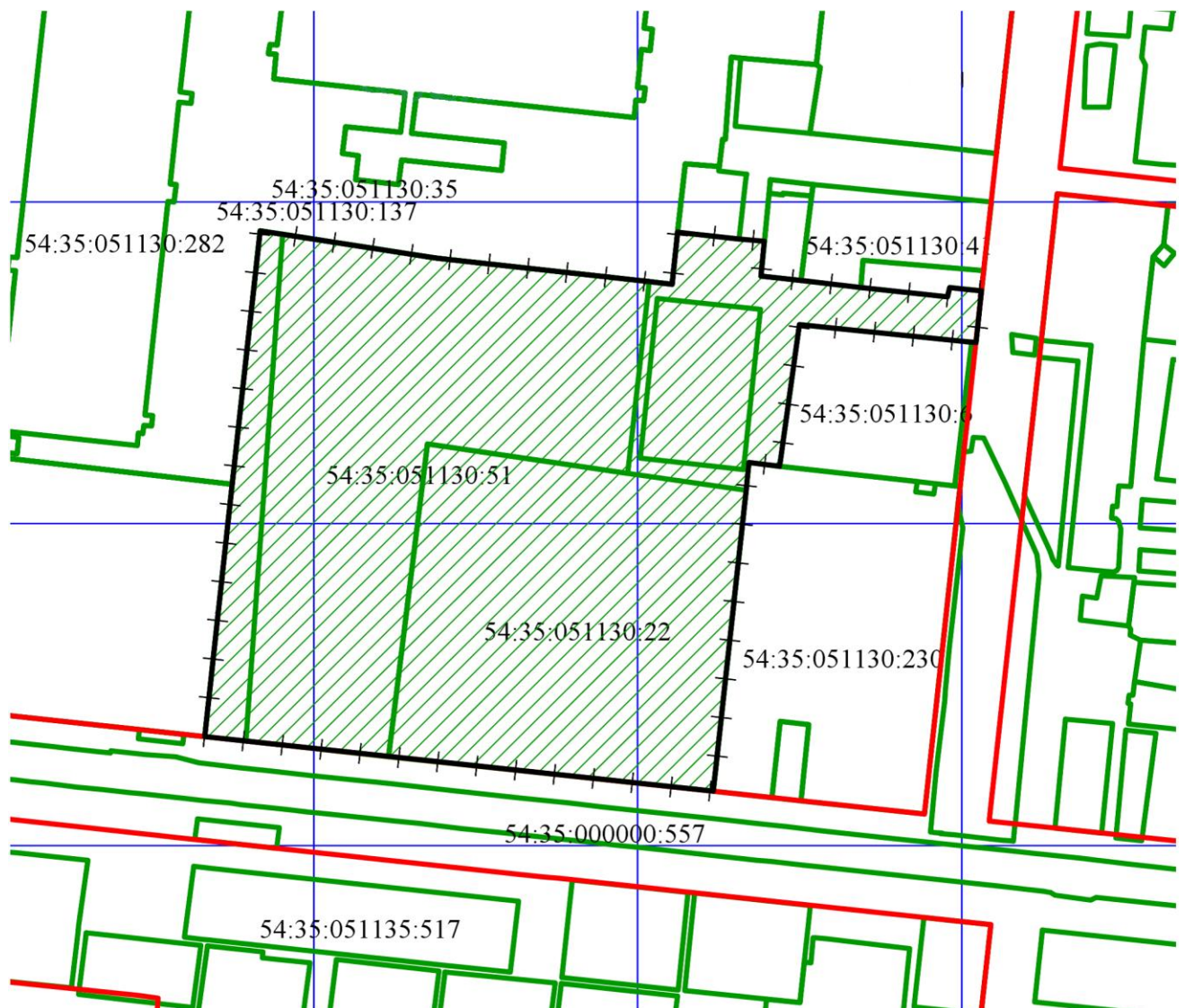
7. Контроль за исполнением постановления возложить на заместителя мэра города Новосибирска – начальника департамента строительства и архитектуры мэрии города Новосибирска, начальника департамента земельных и имущественных отношений мэрии города Новосибирска.

Мэр города Новосибирска

А. Е. Локоть




СХЕМА резервируемых земель

Местоположение: обл. Новосибирская, г. Новосибирск, Кировский район, ул. Петухова
Категория земель: земли населенных пунктов
Площадь участка: 165125 кв. м
Объект: метродепо
Учетный номер: 73688
Планшеты масштаба 1:500 № 9896, 9897, 9900, 9901, 9936, 9937, 9940



1:5000

Схема расположения земельного участка является неотъемлемой частью постановления и без него недействительна

-  красная линия
-  границы предоставленных земельных участков
-  граница предварительного согласования земельного участка по генплану

Приложение 2
к постановлению мэрии
города Новосибирска
от 21.02.2020 № 610

ПЕРЕЧЕНЬ
кадастровых номеров земельных участков, которые полностью или
частично расположены в границах резервируемых земель

№ п/п	Кадастровый номер земельного участка
1	2
1	54:35:051130:51
2	54:35:051130:22
3	54:35:051130:8
4	54:35:000000:67
