

МЭРИЯ ГОРОДА НОВОСИБИРСКА
ПОСТАНОВЛЕНИЕ

От 30.07.2024

№ 5837

Об установлении публичного сервитута в целях эксплуатации линейного объекта системы газоснабжения по Гусинобродскому шоссе в Дзержинском районе

На основании ходатайства об установлении публичного сервитута общества с ограниченной ответственностью «Газпром газораспределение Томск» (ИНН 7017203428, ОГРН 1087017002533, адрес: Российская Федерация, Томская область, город Томск, проспект Фрунзе, 170а), в соответствии со статьей 23, главой V.7 Земельного кодекса Российской Федерации, Федеральным законом от 06.10.2003 № 131-ФЗ «Об общих принципах организации местного самоуправления в Российской Федерации», постановлением мэрии города Новосибирска от 12.10.2022 № 3654 «Об организации работы по установлению публичных сервитутов в целях, предусмотренных статьей 39.37 Земельного кодекса Российской Федерации», руководствуясь Уставом города Новосибирска, ПОСТАНОВЛЯЮ:

1. Установить публичный сервитут в целях эксплуатации линейного объекта системы газоснабжения «Газопровод высокого давления к АГНКС, расположенной по адресу: Новосибирская область, г. Новосибирск, Гусинобродское шоссе. Кадастровый номер земельного участка: 54:35:013125:7 (код объекта Н-ТП/С-631)» с кадастровым номером 54:35:013125:129, его неотъемлемых технологических частей, необходимых для организации газоснабжения населения и подключения (технологического присоединения) к сетям инженерно-технического обеспечения, в отношении земель, государственная собственность на которые не разграничена, расположенных в границах кадастрового квартала 54:35:013125, площадью 87 кв. м.

2. Утвердить границы публичного сервитута согласно приложению к настоящему постановлению.

3. Публичный сервитут устанавливается на 49 лет.

4. Срок, в течение которого использование земель, указанных в пункте 1 настоящего постановления, в соответствии с их назначением будет невозможно или существенно затруднено в связи с осуществлением публичного сервитута, отсутствует.

5. Порядок определения границ охранных зон газораспределительных сетей и условия использования земель, указанных в пункте 1 настоящего постановления, определить в соответствии с постановлением Правительства Российской Федерации от 20.11.2000 № 878 «Об утверждении Правил охраны газораспределительных сетей».

6. Плата за публичный сервитут в отношении земель, указанных в пункте 1 настоящего постановления, устанавливается в размере 0,01 % от среднего уровня кадастровой стоимости земель по городу Новосибирску за каждый год использо-

вания этих земель и вносится единовременным платежом за весь срок публичного сервитута до начала его использования, но не позднее шести месяцев со дня издания постановления.

7. Обществу с ограниченной ответственностью «Газпром газораспределение Томск» привести земли, указанные в пункте 1 настоящего постановления, в состояние, соответствующее их назначению, снести инженерное сооружение, размещенное на основании публичного сервитута, в сроки, предусмотренные пунктом 8 статьи 39.50 Земельного кодекса Российской Федерации.

8. Департаменту земельных и имущественных отношений мэрии города Новосибирска в течение пяти рабочих дней со дня издания постановления направить его копию в Управление Федеральной службы государственной регистрации, кадастра и картографии по Новосибирской области.

9. Департаменту энергетики, жилищного и коммунального хозяйства города в течение пяти рабочих дней со дня издания постановления разместить постановление на официальном сайте города Новосибирска в информационно-телекоммуникационной сети «Интернет».

10. Департаменту информационной политики мэрии города Новосибирска в течение пяти рабочих дней со дня издания постановления обеспечить опубликование постановления.

11. Контроль за исполнением постановления возложить на заместителя мэра города Новосибирска – начальника департамента строительства и архитектуры мэрии города Новосибирска.

Мэр города Новосибирска

М. Г. Кудрявцев

Приложение
к постановлению мэрии
города Новосибирска
от 30.07.2024 № 5837

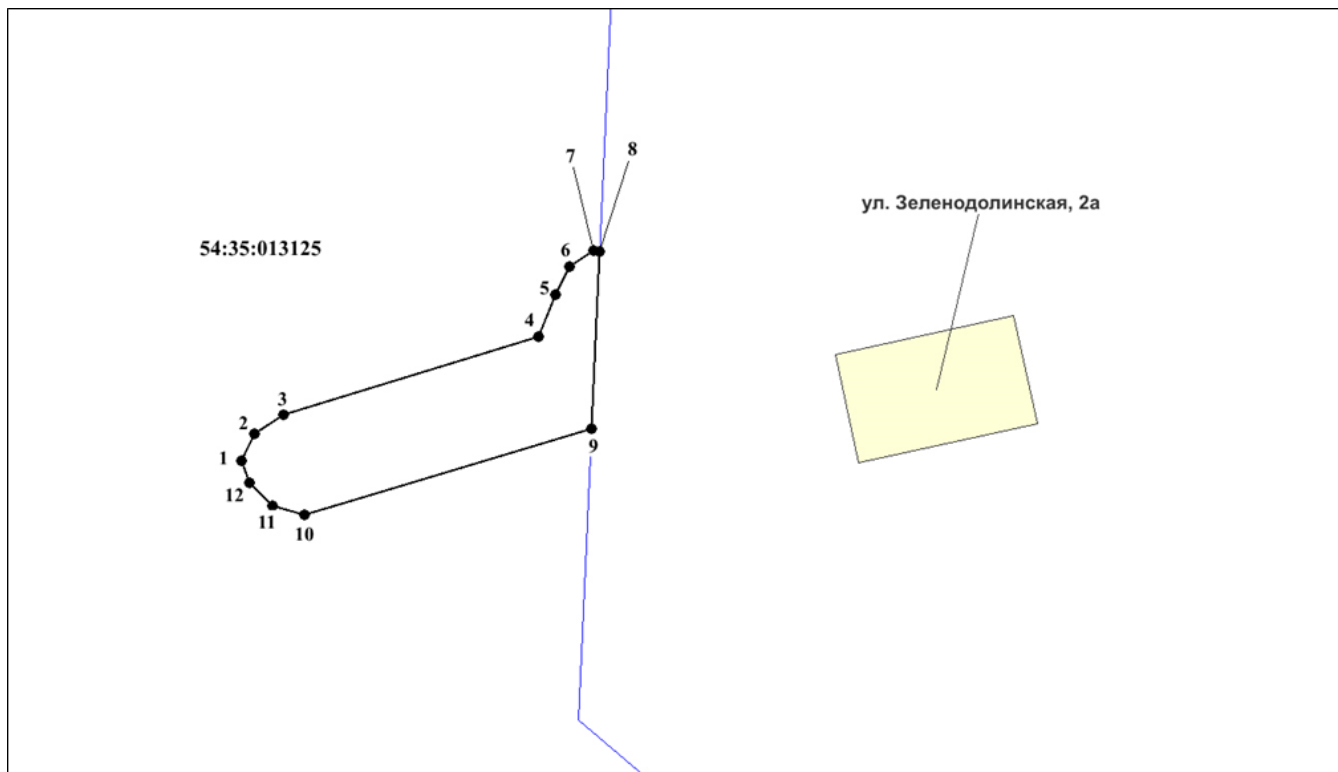
СВЕДЕНИЯ
о границах публичного сервитута

Площадь сферы действия публичного сервитута: 87 кв. м		
Обозначение характерных точек границ	Координаты, м	
	X	Y
1	2	3
1	489916,47	4207419,90
2	489917,77	4207420,50
3	489918,64	4207421,88
4	489922,35	4207434,00
5	489924,36	4207434,83
6	489925,69	4207435,49
7	489926,46	4207436,62
8	489926,43	4207436,91
9	489917,99	4207436,54
10	489913,91	4207422,88
11	489914,31	4207421,38
12	489915,41	4207420,29




Система координат МСК НСО, зона 4.

Изображение границ земель, на которые распространяется сфера действия публичного сервитута

Местоположение: Российская Федерация, Новосибирская область, город Новосибирск, Дзержинском район, Гусинобродское шоссе
Кадастровый квартал: 54:35:013125



Условные знаки и обозначения:

- | | |
|---|--|
|  | – границы публичного сервитута; |
|  | – границы земельных участков; |
|  | – границы кадастровых кварталов; |
| 54:35:013125 | – кадастровый номер кадастрового квартала; |
| ●1 | – характерная точка публичного сервитута и ее номер. |