

Информация о последствиях самовольного размещения на указанной территории нестационарных объектов в соответствии с решением комиссии по вопросам демонтажа самовольных нестационарных объектов на территории города Новосибирска от 07.05.2025 № 105

В случае если самовольный нестационарный объект не демонтирован его собственником (владельцем) в добровольном порядке либо перемещен в пределах территории планируемого демонтажа и (или) внешний вид его, в том числе размер, изменен, администрация района:

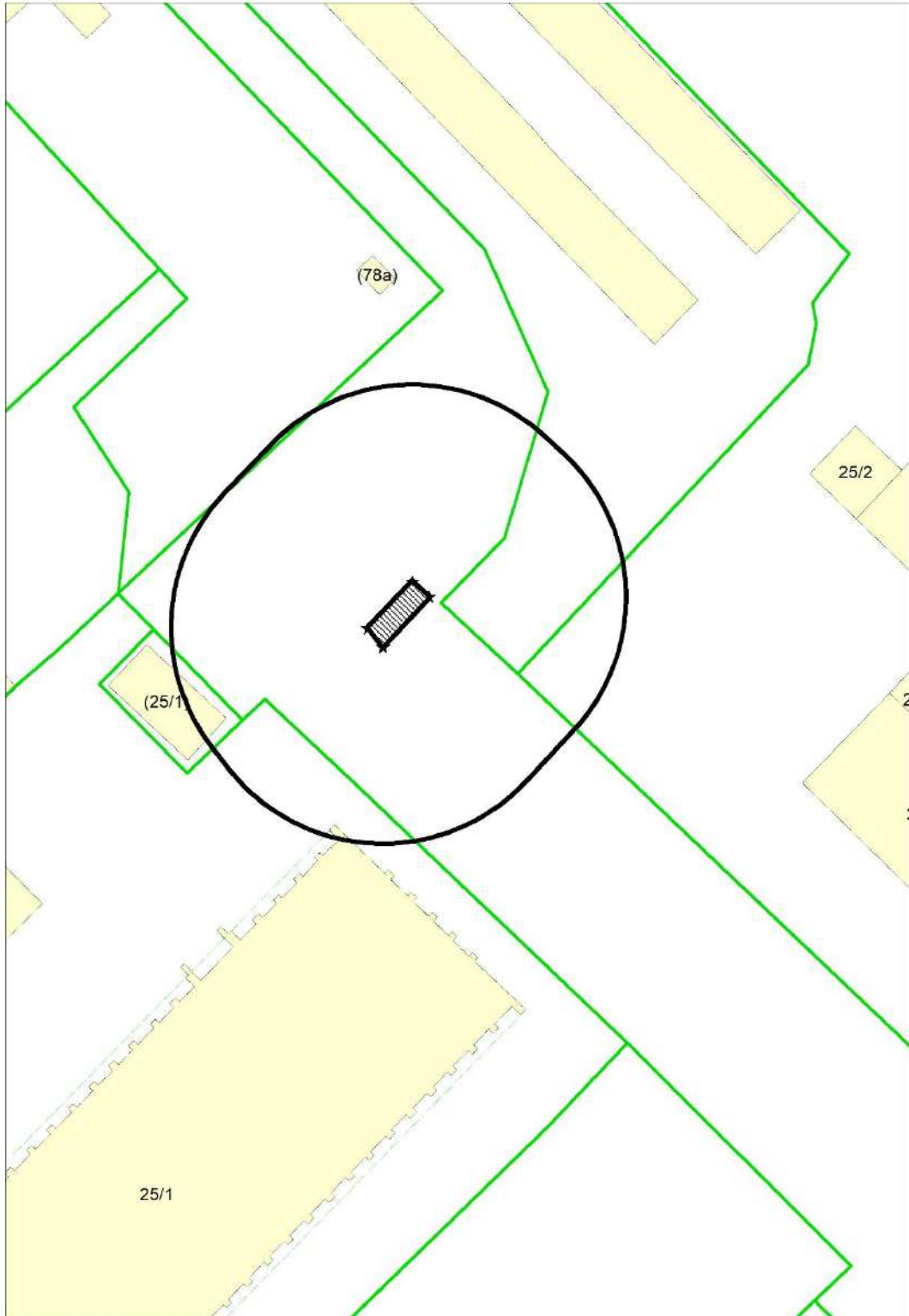
в течение 12 дней со дня истечения срока, предусмотренного абзацами третьим, четвертым пункта 6.7 Положения, обеспечивает его демонтаж (при размещении самовольного нестационарного объекта, являющегося гаражом);

в течение 2 дней со дня истечения срока, предусмотренного абзацами третьим, четвертым пункта 6.7 Положения, информирует об этом департамент строительства и архитектуры мэрии города Новосибирска и направляет ему решение о демонтаже нестационарного объекта с прилагаемыми к нему материалами (при размещении самовольного нестационарного объекта, не являющегося гаражом).

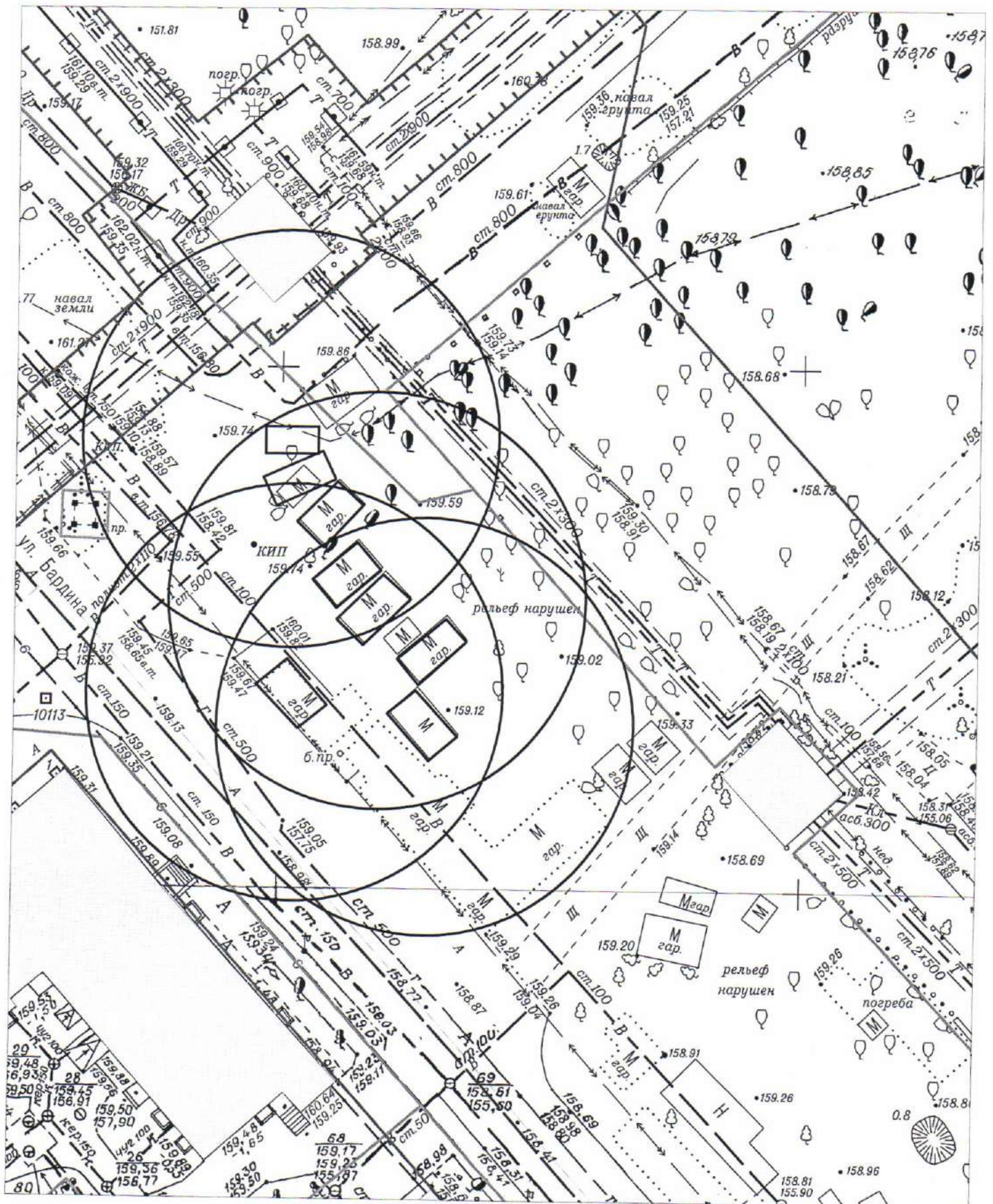
Департамент строительства и архитектуры мэрии города Новосибирска не позднее 10 дней со дня регистрации информации, предусмотренной абзацем третьим настоящего пункта, обеспечивает демонтаж нестационарного объекта.

В случае выявления в течение года со дня опубликования карты-схемы территории в Бюллетене органов местного самоуправления города Новосибирска повторного размещения самовольного нестационарного объекта в пределах территории в радиусе 20 м от ранее демонтированного нестационарного объекта, указанной в карте-схеме территории, составляется акт о выявлении самовольного нестационарного объекта в порядке, предусмотренном пунктом 6.5 Положения. На основании такого акта о выявлении самовольного нестационарного объекта осуществляется повторный демонтаж самовольного нестационарного объекта в соответствии с пунктами 6.9 - 6.18 Положения без совершения действий, предусмотренных пунктами 6.6 - 6.8 Положения.

Карта - схема
с адресным ориентиром: ул. Липецкая, (25/2)
на топографическом плане М 1:500



КАРТА-СХЕМА ТЕРРИТОРИИ
 по адресному ориентиру: г. Новосибирск, ул. Кузьмы Минина, 24
 на топографическом плане М 1:500



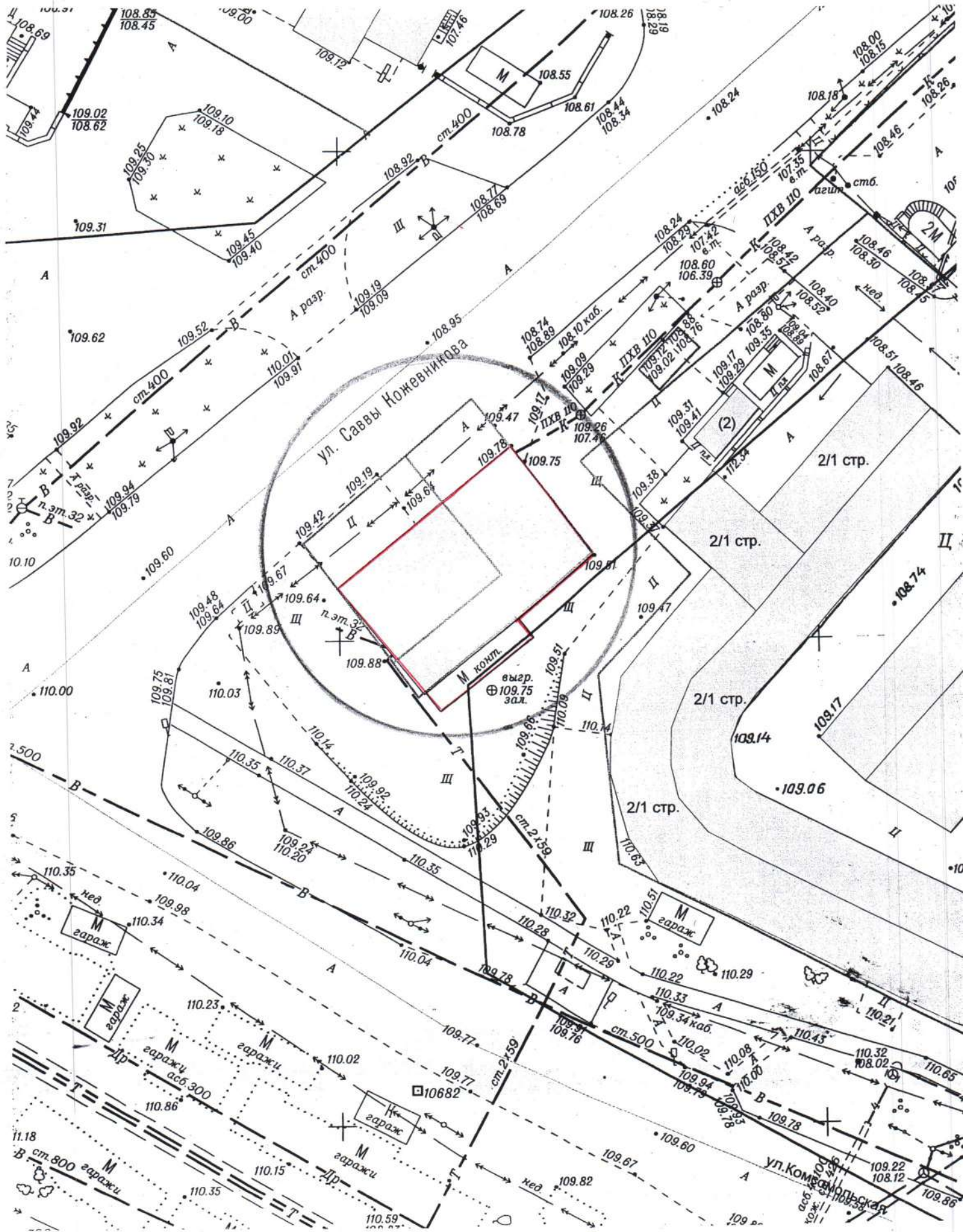
Условные обозначения:

M - металлический гараж

Карта – схема территории №

по адресному ориентиру: ул. Саввы Кожевникова, (1 к 1)

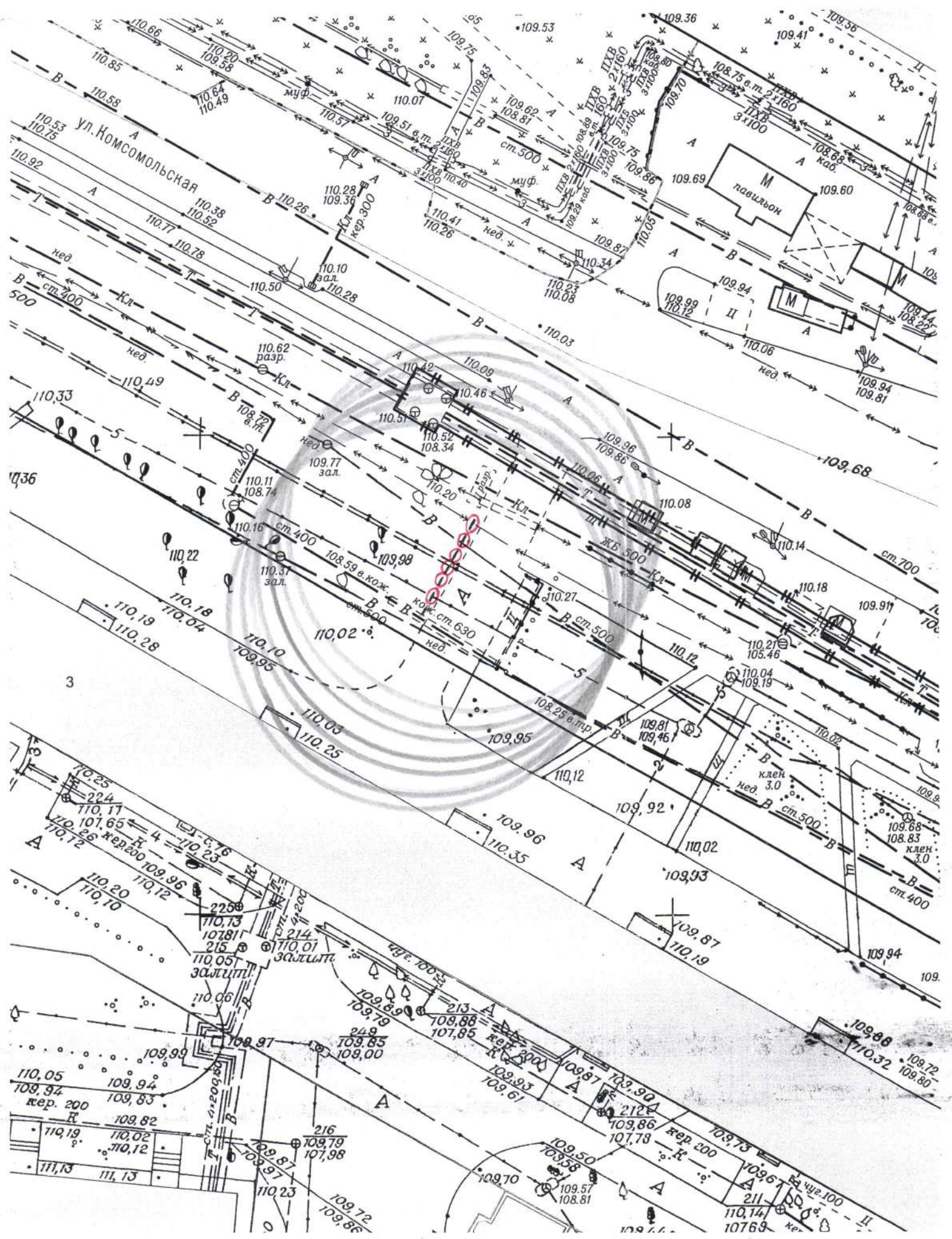
на топографическом плане М 1:500



Карта – схема территории №

по адресному ориентиру: ул. Комсомольская, (3).

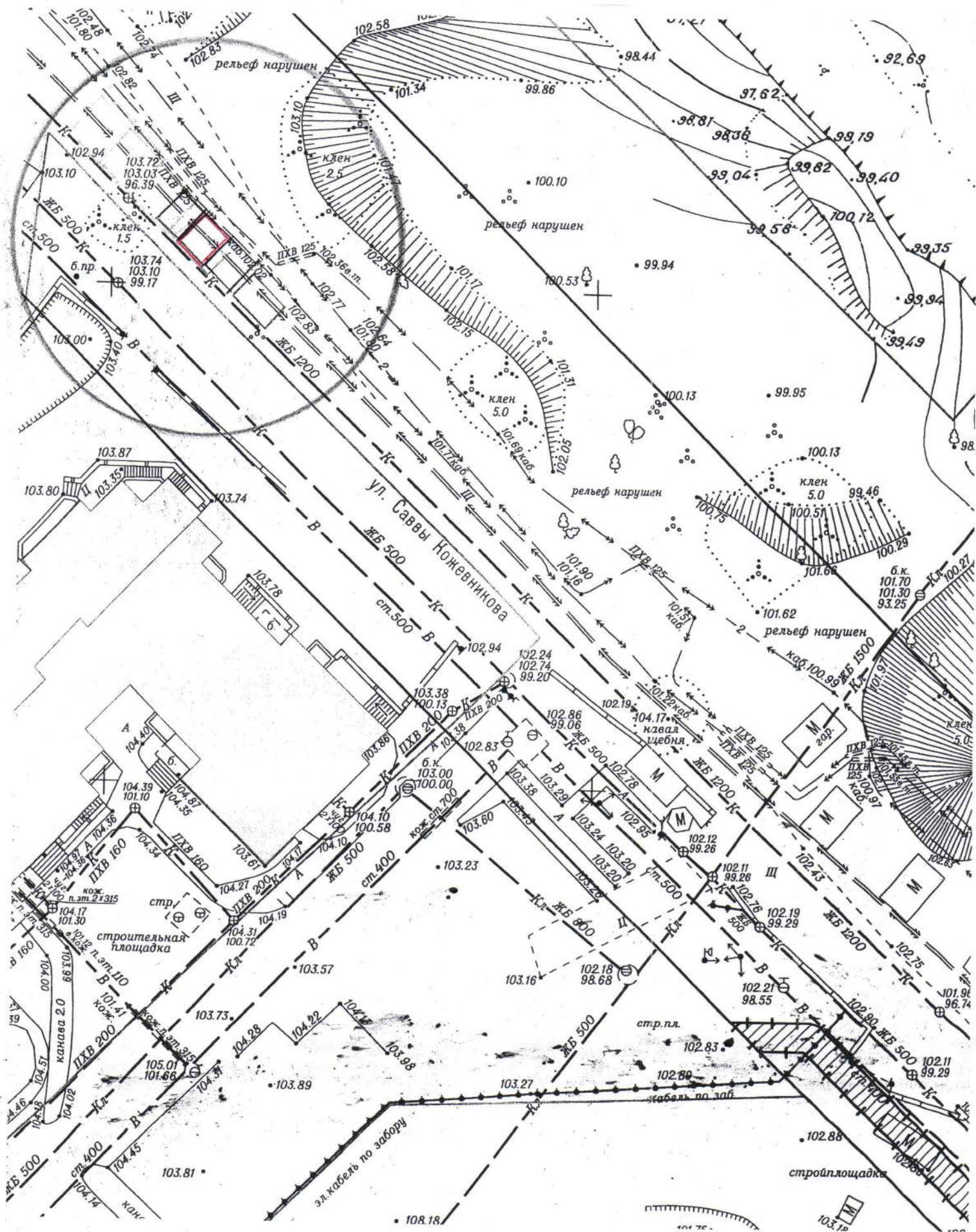
на топографическом плане М 1:500



Карта – схема территории №

по адресному ориентиру: ул. Герцена, (1/1)

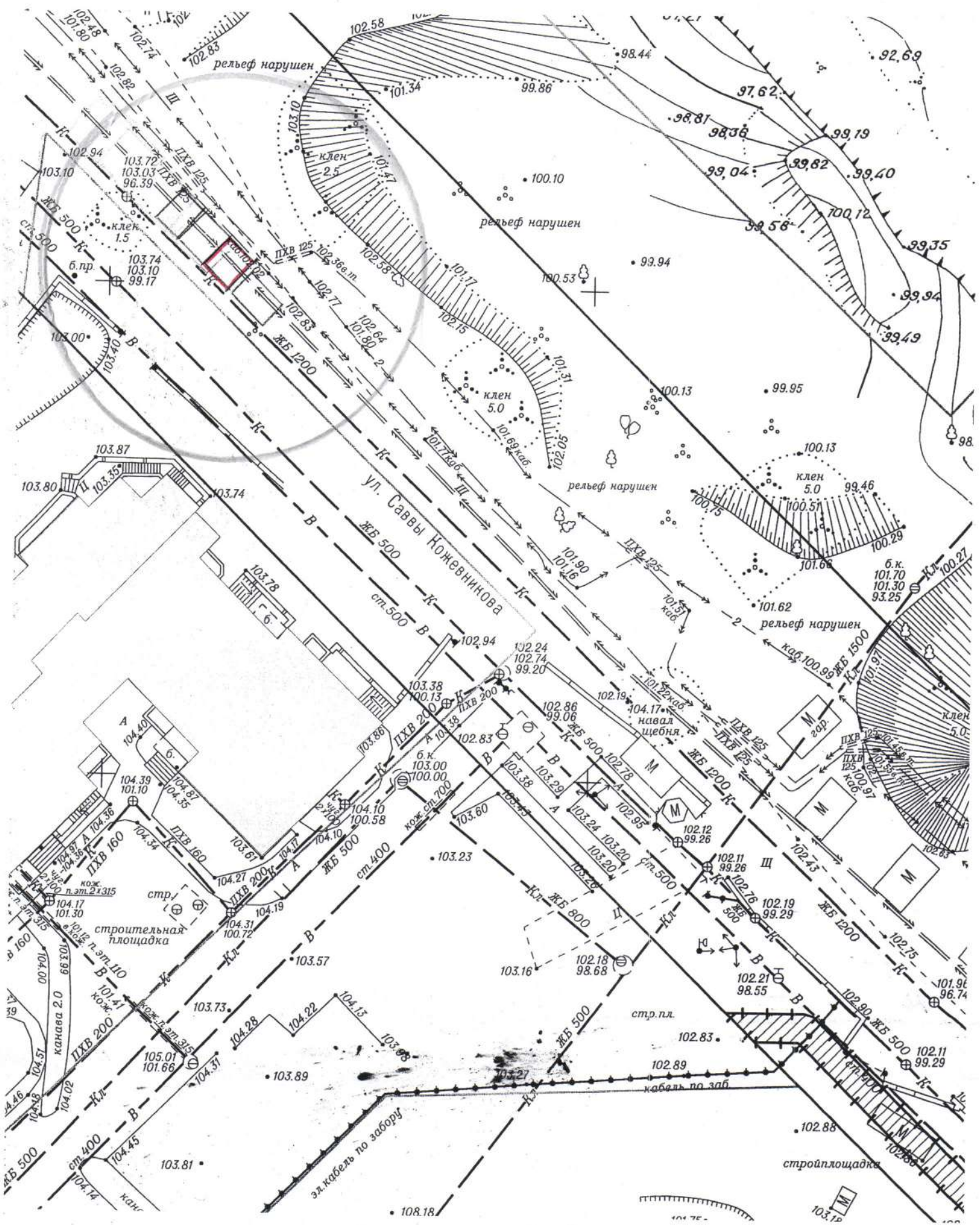
на топографическом плане М 1:500



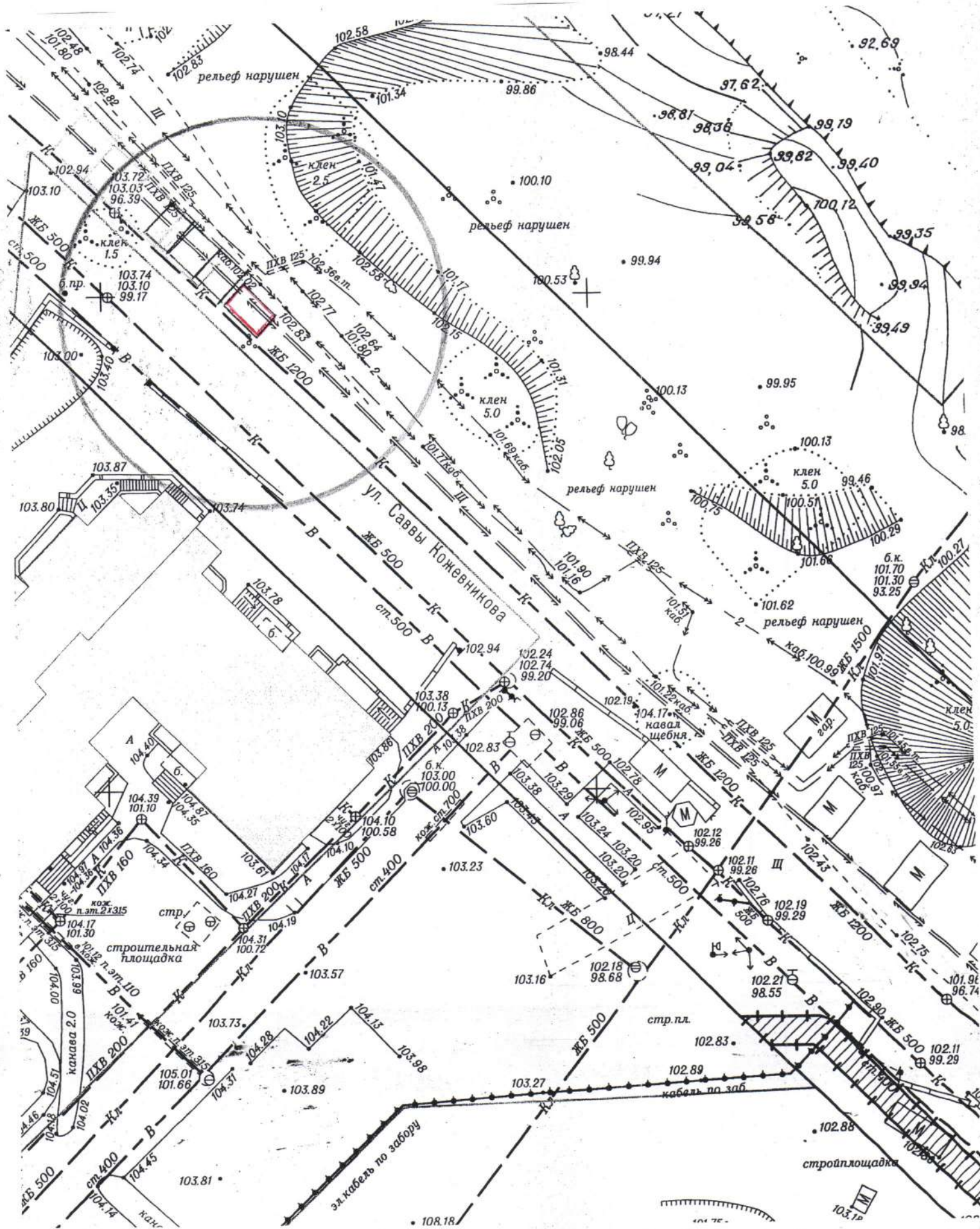
Карта – схема территории №

по адресному ориентиру: ул. Герцена, (1/1)

на топографическом плане М 1:500



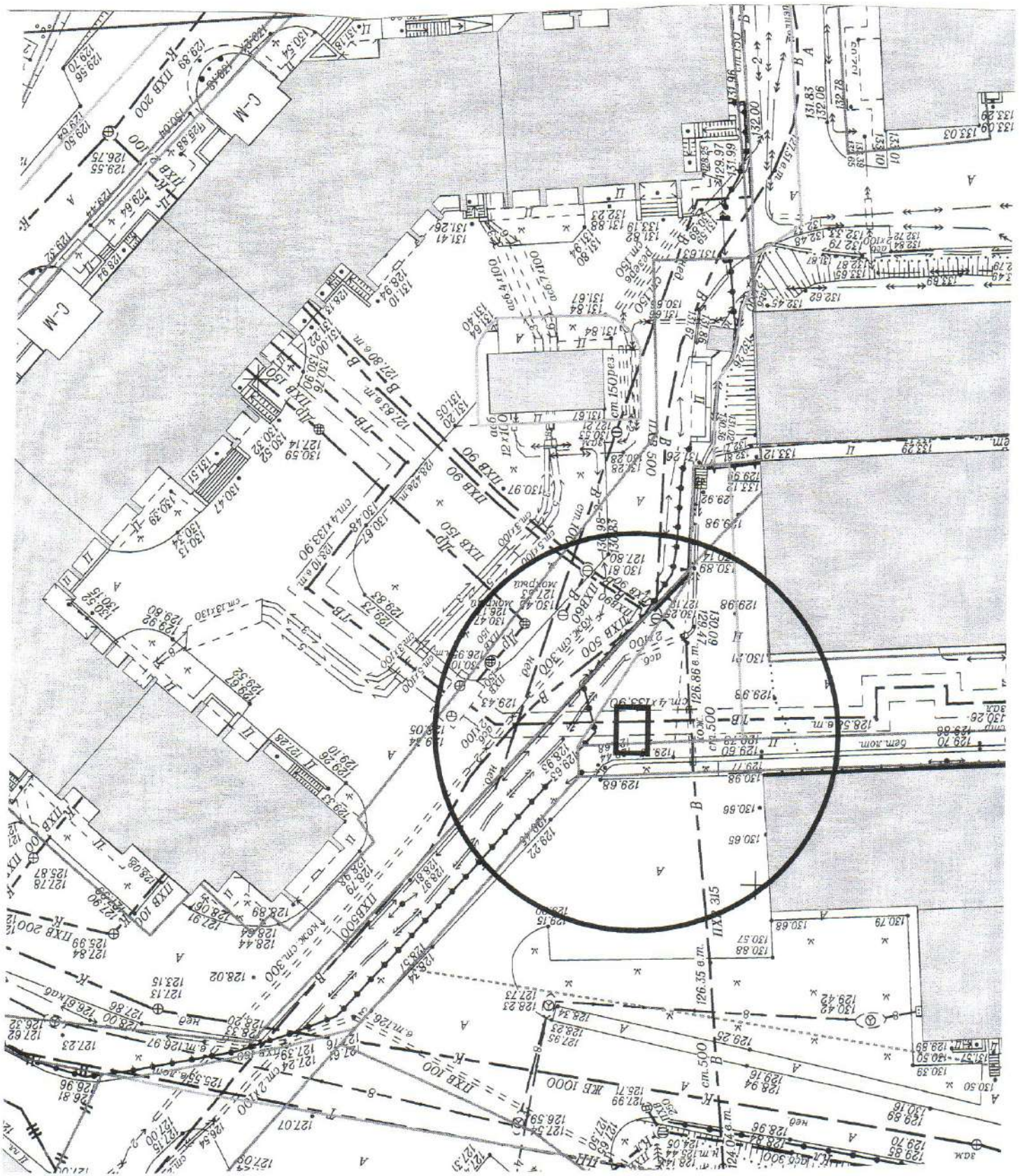
Карта – схема территории №
 по адресному ориентиру: ул. Герцена, (1/1)
 на топографическом плане М 1:500



Карта-схема территории

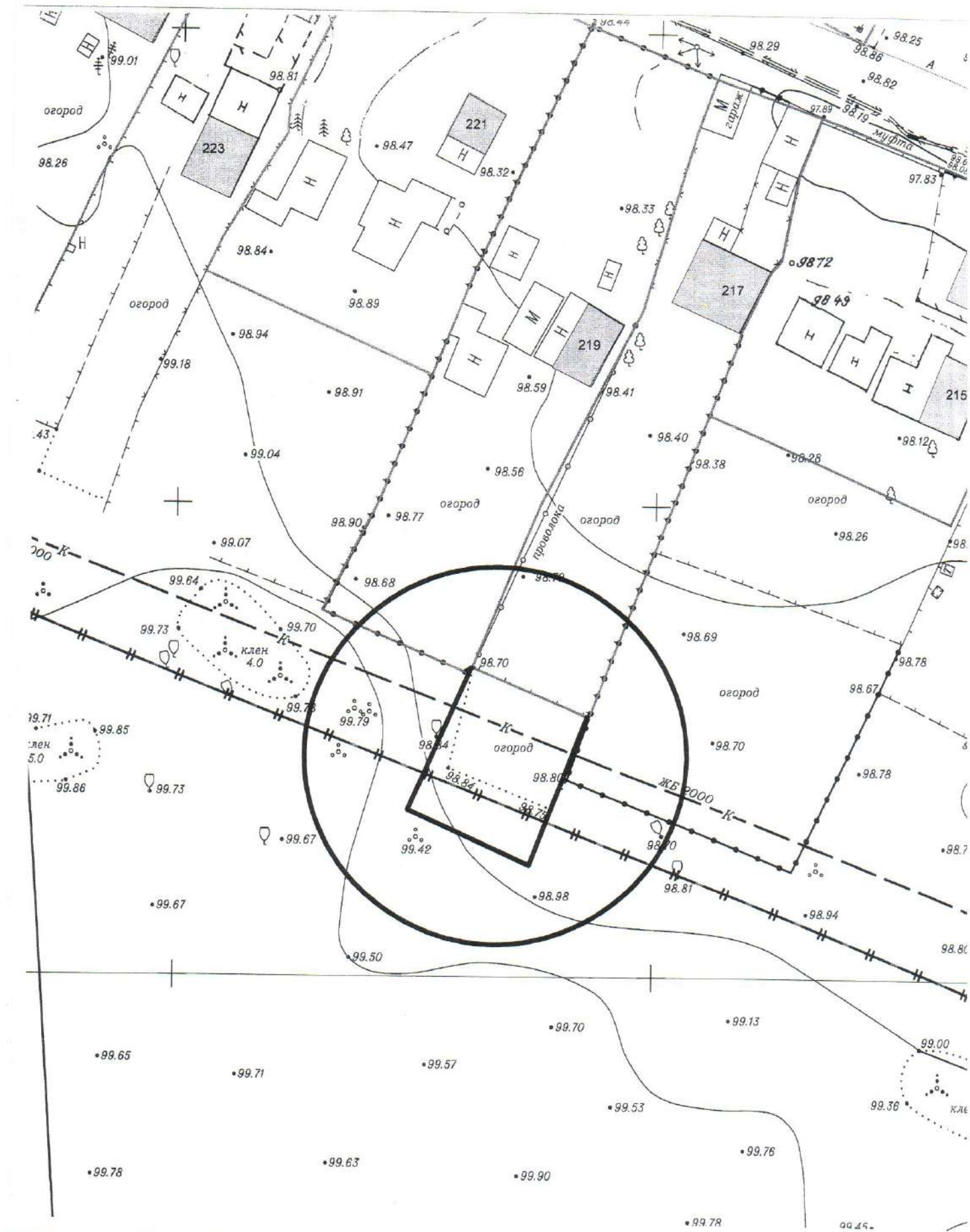
по адресному ориентиру: Горский микрорайон, (6)

на топографическом плане М 1:500



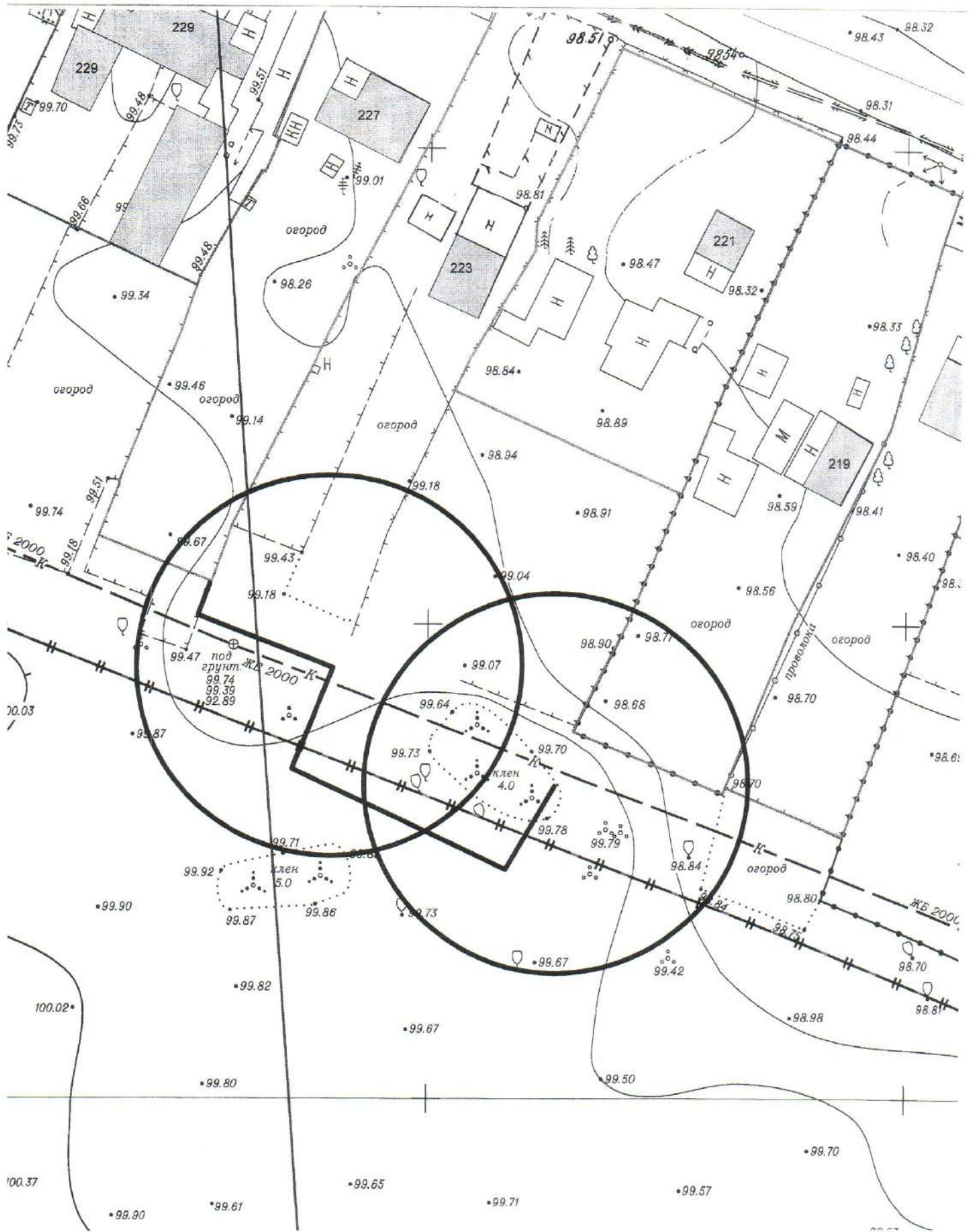
Карта-схема территории

ПО АДРЕСНОМУ ОРИЕНТИРУ: ул. Большая, 217
на топографическом плане М 1:500

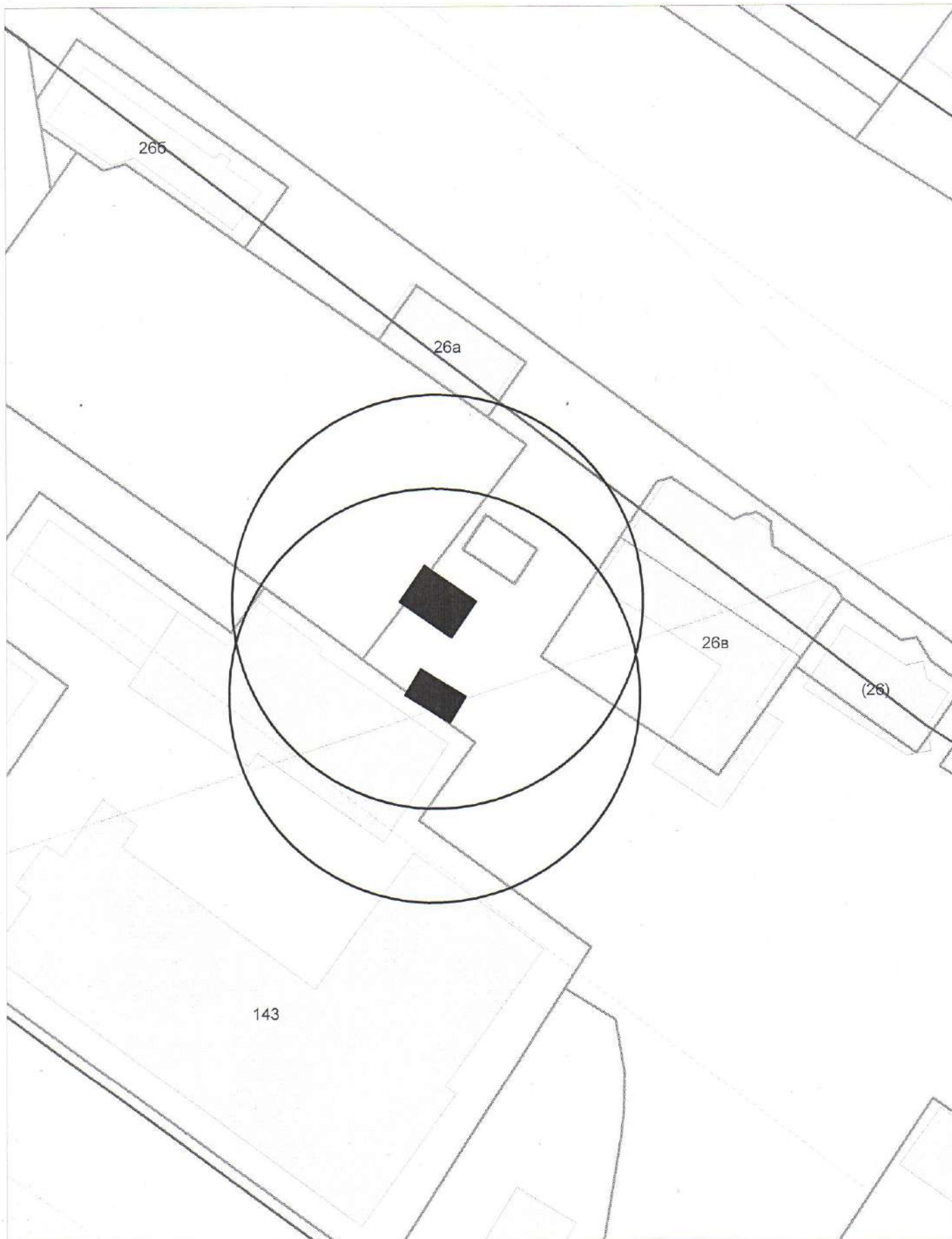


Карта-схема территории

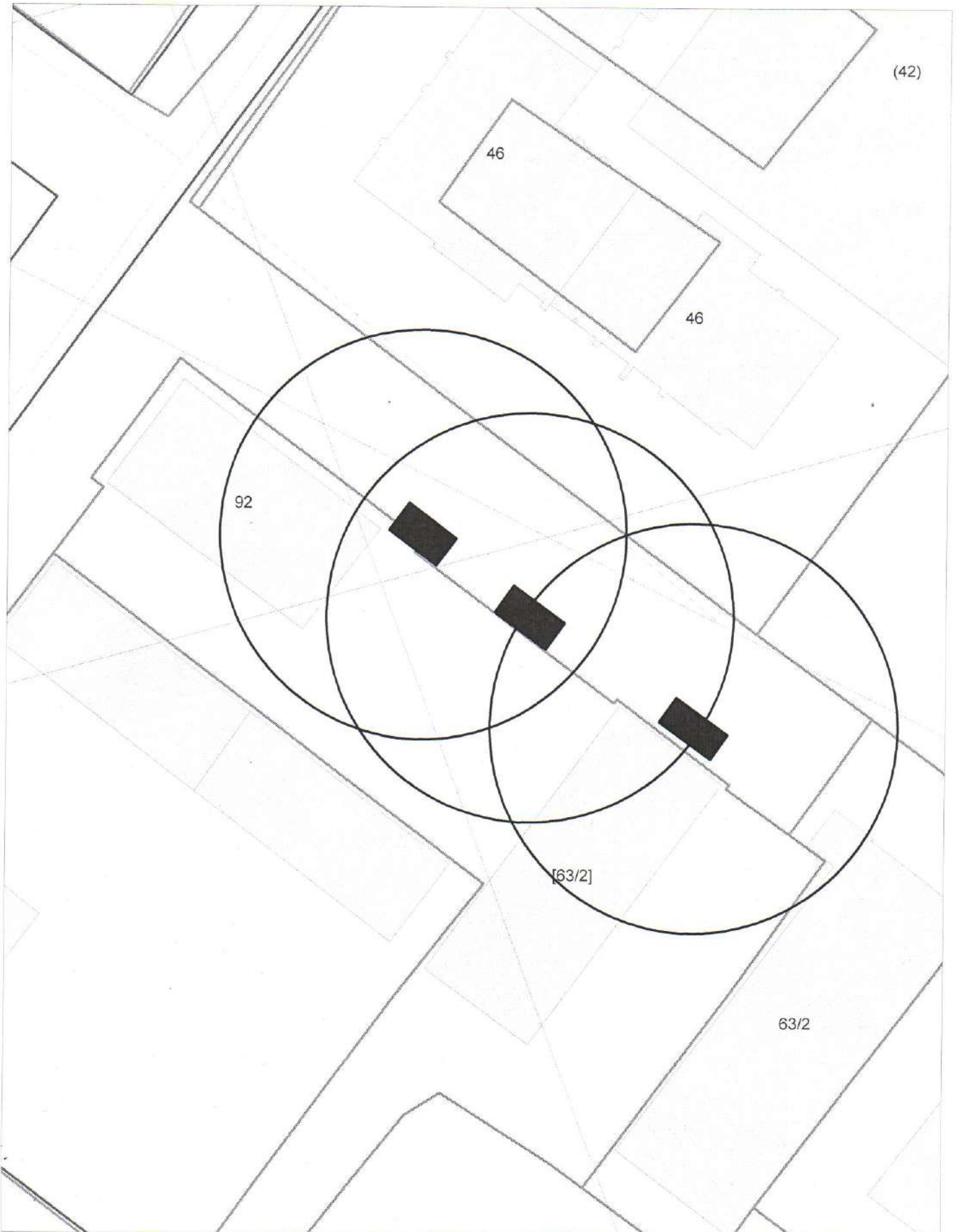
ПО адресному ориентиру: ул. Большая, 221
на топографическом плане М 1:500



**Карта-схема территории
по адресному ориентиру улица Большевистская, (26в)
на топографическом плане М 1:500**



Карта-схема территории
по адресному ориентиру улица Чехова, (92)
на топографическом плане М 1:500



Карта-схема территории по адресному ориентиру:
г. Новосибирск, ул. Черносельская, (14)



**Карта - схема
с адресным ориентиром: ул. Трудовая (1)
на топографическом плане М 1:500**

