

Сообщение о возможном установлении публичного сервитута

Заявитель: Общество с ограниченной ответственностью «Газпром газораспределение Томск» (ИНН 7017203428, ОГР 1087017002533).

Наименование уполномоченного органа, которым рассматривается ходатайство об установлении сервитута: мэрия города Новосибирска.

Цель установления публичного сервитута: эксплуатация линейного объекта системы газоснабжения «Газоснабжение частного сектора КСК "Каменка" в Дзержинском районе г. Новосибирска».

Местоположение земельных участков и земель, в отношении которых испрашивается публичный сервитут:

часть земельного участка с кадастровым номером 54:35:000000:622 площадью 360 кв. м, местоположение земельного участка: установлено относительно ориентира, расположенного в границах участка, адрес ориентира: Российская Федерация, Новосибирская область, город Новосибирск, ул. Кошурникова;

часть земельного участка с кадастровым номером 54:35:000000:21248 площадью 42 кв. м, местоположение земельного участка: Российская Федерация, Новосибирская область, город Новосибирск, ул. Фрунзе;

часть земельного участка с кадастровым номером 54:35:000000:41522 площадью 43 кв. м, адрес земельного участка: Российская Федерация, Новосибирская область, городской округ город Новосибирск, город Новосибирск, ул. Фрунзе, з/у 59б;

часть земельного участка с кадастровым номером 54:35:000000:42103 площадью 578 кв. м, адрес земельного участка: Российская Федерация, Новосибирская обл., г. Новосибирск, Дзержинский район, ул. Державина, з/у 226;

часть земельного участка с кадастровым номером 54:35:000000:43037 площадью 192 кв. м, адрес земельного участка: Российская Федерация, обл. Новосибирская, городской округ город Новосибирск, г. Новосибирск, ул. Фрунзе, з/у 236;

часть земельного участка с кадастровым номером 54:35:000000:47592 площадью 647 кв. м, местоположение земельного участка: Российская Федерация, Новосибирская область, городской округ город Новосибирск, город Новосибирск, ул. Адриена Лежена, з/у 17б;

часть земельного участка с кадастровым номером 54:35:000000:47614 площадью 55 кв. м, адрес земельного участка: Российская Федерация, Новосибирская область, городской округ город Новосибирск, город Новосибирск, ул. Адриена Лежена, з/у 17в;

часть земельного участка с кадастровым номером 54:35:013960:1 площадью 129 кв. м, местоположение земельного участка: установлено относительно ориентира, расположенного в границах участка, адрес ориентира: Российская Федерация, Новосибирская область, город Новосибирск, ул. Шишкина, 18а;

часть земельного участка с кадастровым номером 54:35:013980:71 площадью 670 кв. м, местоположение земельного участка: установлено относительно ориентира, расположенного в границах участка, ориентир – гаражи, адрес ориентира: Российская Федерация, Новосибирская область, город Новосибирск, ул. Красина, 58а;

часть земельного участка с кадастровым номером 54:35:013980:2525 площадью 60 кв. м, адрес земельного участка: Российская Федерация, Новосибирская область, городской округ город Новосибирск, город Новосибирск, тупик Красина, здание № 5;

часть земельного участка с кадастровым номером 54:35:000000:219 (Единое землепользование) площадью 204 кв. м, местоположение земельного участка: установлено относительно ориентира, расположенного в границах участка, ориентир – Дзержинский и Октябрьский районы, адрес ориентира: Российская Федерация, Новосибирская область, город Новосибирск;

часть земельного участка с кадастровым номером 54:35:014145:6 площадью 42 кв. м, местоположение земельного участка: установлено относительно ориентира, расположенного в границах участка, ориентир – здание, адрес ориентира Российская Федерация, Новосибирская область, город Новосибирск, ул. Фрунзе, 240;

часть земельного участка с кадастровым номером 54:35:014150:843 площадью 887 кв. м, местоположение земельного участка: Российская Федерация, Новосибирская область, городской округ город Новосибирск, город Новосибирск, ул. Фрунзе, на земельном участке расположен многоквартирный жилой дом № 252/2;

часть земельного участка с кадастровым номером 54:35:071001:542 площадью 38 кв. м, местоположение земельного участка: Российская Федерация, Новосибирская область, город Новосибирск, ул. Кирпичная Горка 5-я;

земли, государственная собственность на которые не разграничена, расположенные в границах кадастровых кварталов 54:35:013945, 54:35:013960, 54:35:013980, 54:35:014125, 54:35:014145, 54:35:014150, 54:35:014155, 54:35:014170, площадью 3604 кв. м.

Адрес, по которому заинтересованные лица могут ознакомиться с поступившим ходатайством об установлении публичного сервитута и прилагаемым к нему описанием местоположения границ публичного сервитута, подать заявление об учете прав на земельные участки:

Департамент строительства и архитектуры мэрии города Новосибирска:

МБУ «Институт градостроительного планирования», 630098, г. Новосибирск, Красный проспект, 50, каб. 409, тел. 2275245.

Срок подачи заявлений об учете прав на земельные участки: в течение пятнадцати дней со дня опубликования сообщения о возможном установлении публичного сервитута, а именно с 25.12.2024 г. по 08.01.2025 г.

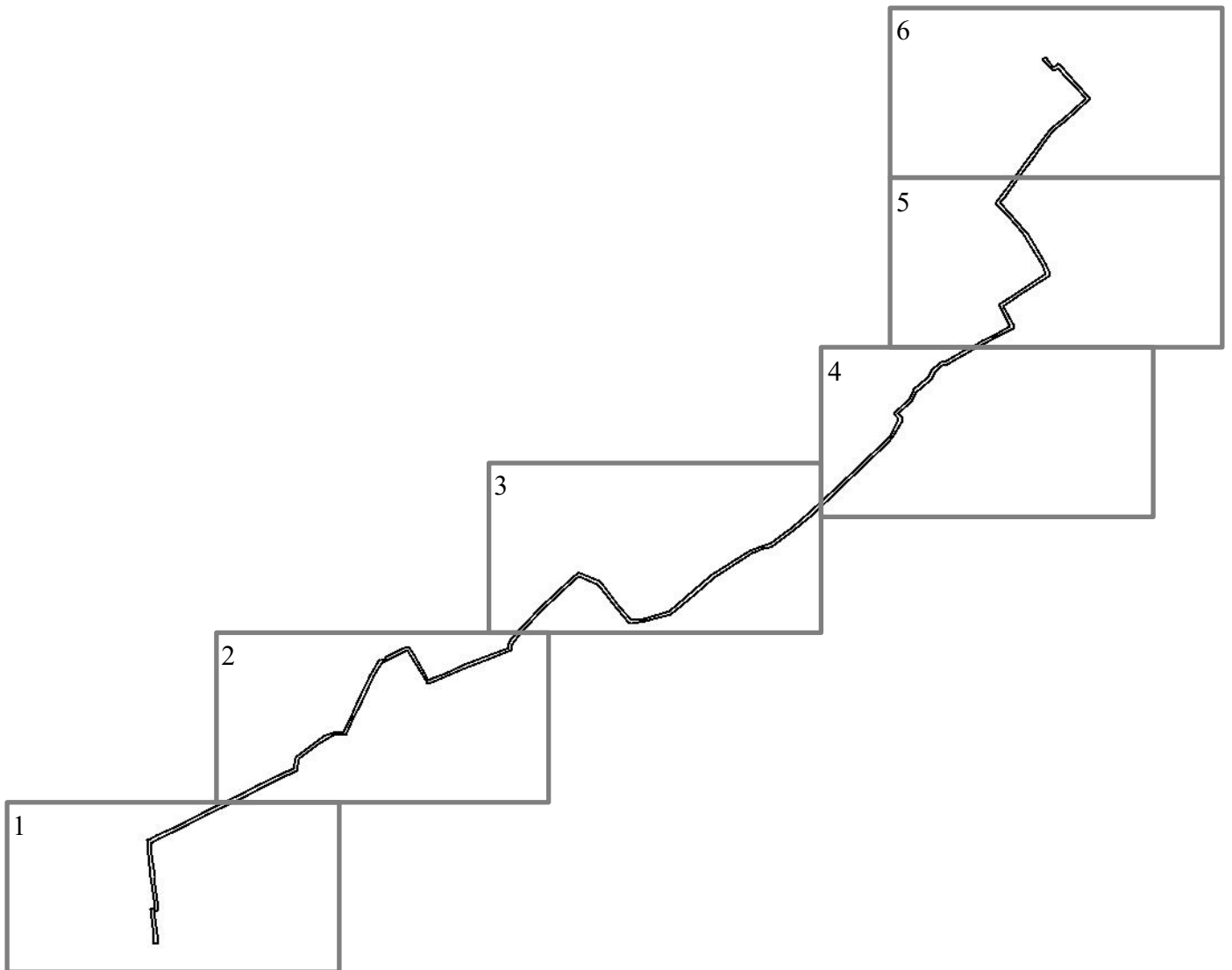
Время приема заинтересованных лиц для ознакомления с поступившим ходатайством об установлении публичного сервитута: ежедневно (за исключением выходных дней) с 9:00 до 13:00, с 14:00 до 16:00 по местному времени.

Официальный сайт в информационно-телекоммуникационной сети «Интернет», на котором размещается сообщение о поступившем ходатайстве об установлении публичного сервитута:

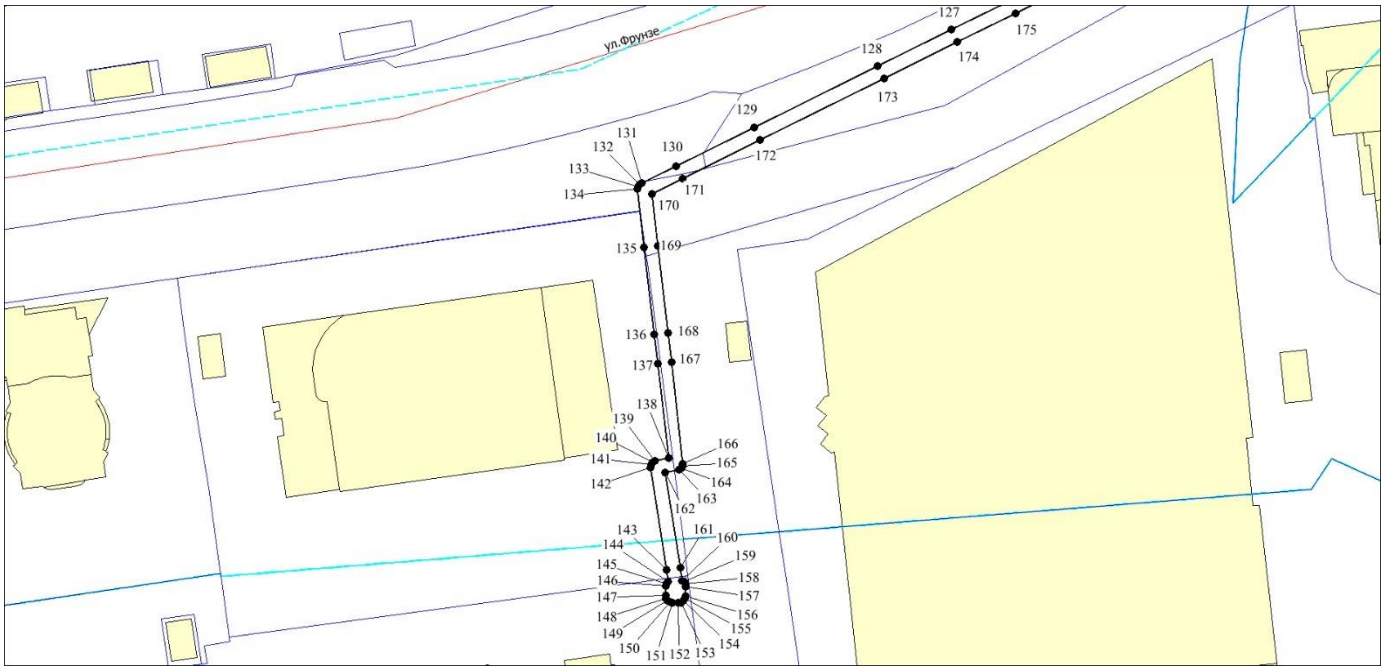
официальный сайт города Новосибирска: <https://novo-sibirsk.ru>.

Размещение сообщения о возможном установлении публичного сервитута на информационных щитах в границах Дзержинского района и на досках объявлений, размещенных во всех подъездах многоквартирных домов или в пределах земельного участка, на котором расположены вышеуказанные многоквартирные дома.

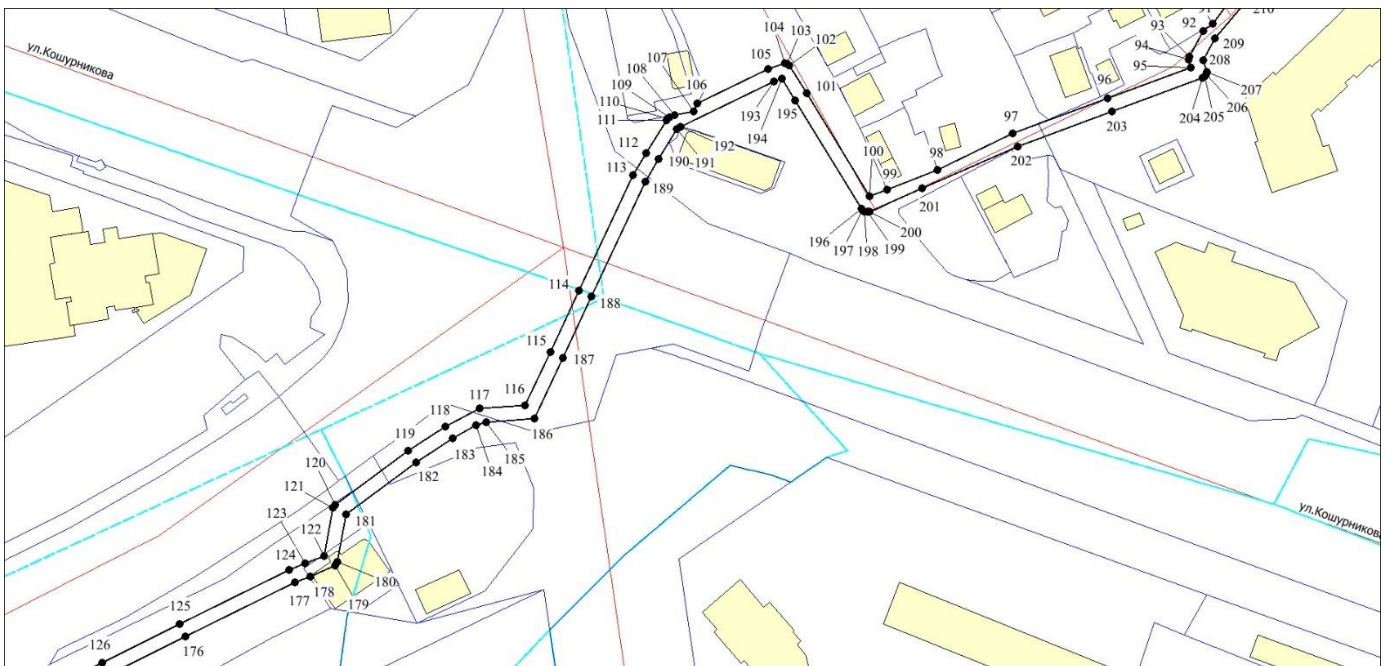
**Схема границ публичного сервитута
на кадастровом плане территории**



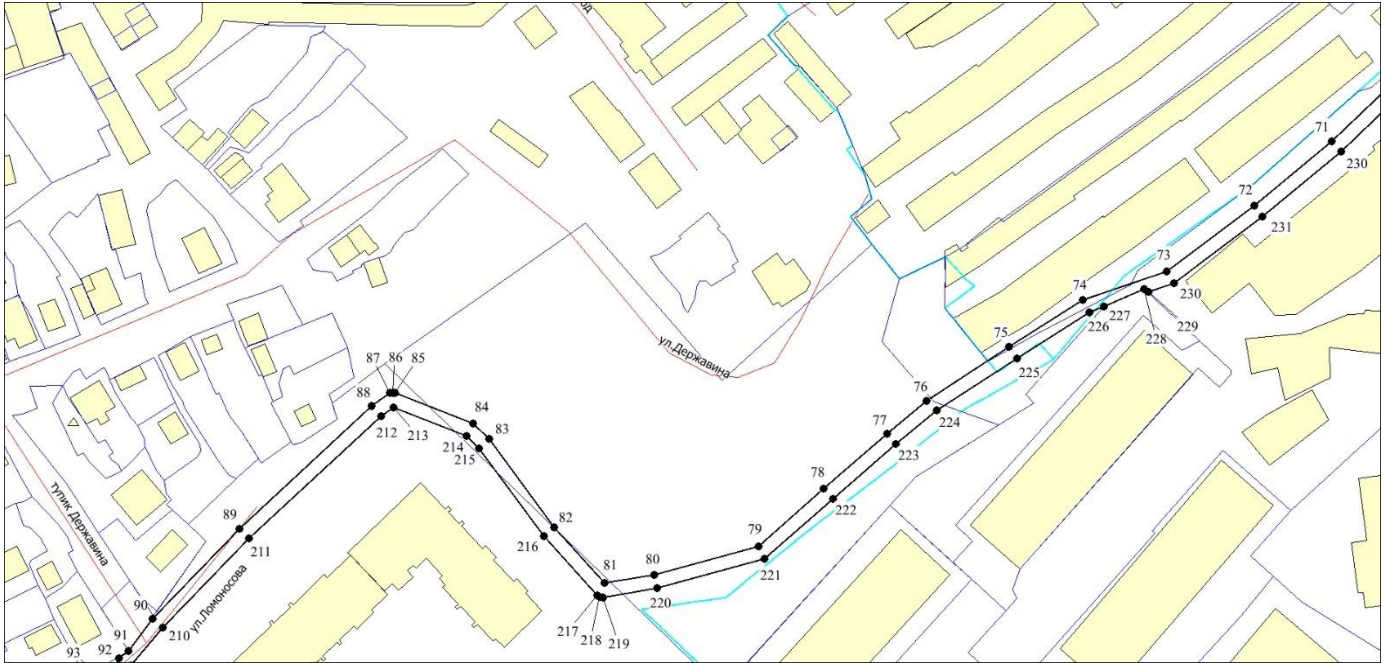
Выносной лист 1



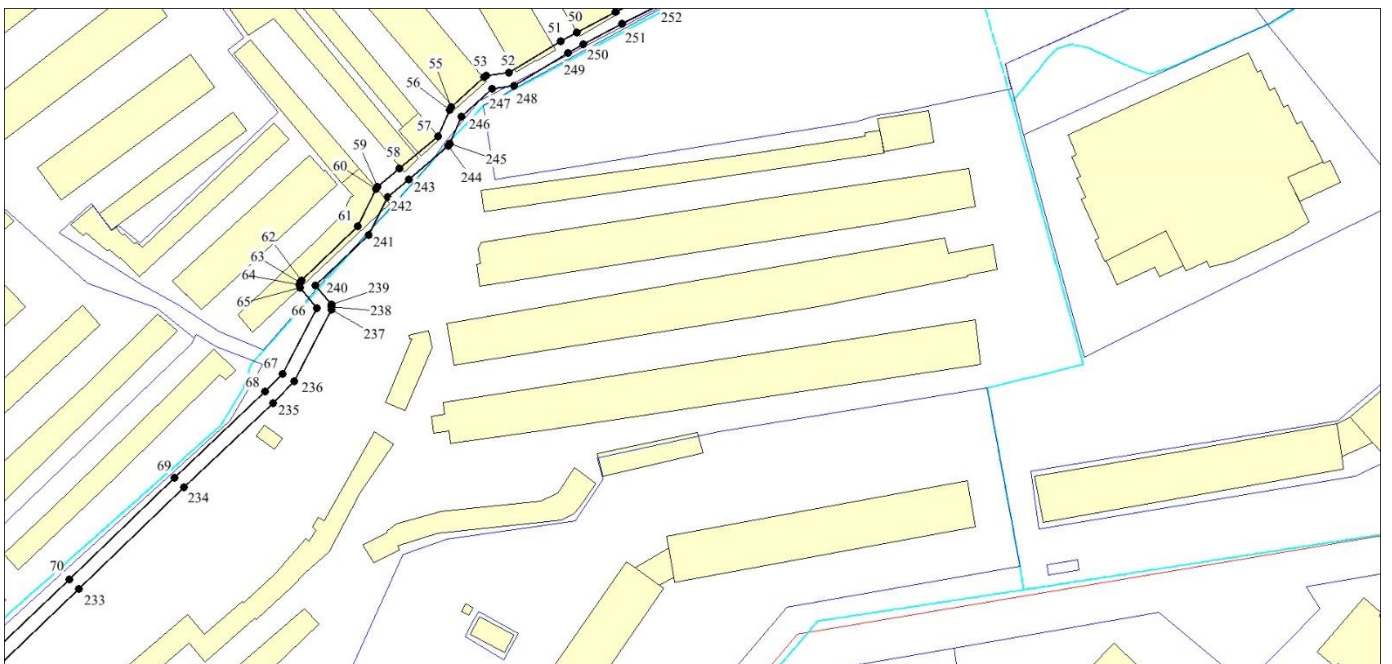
Выносной лист 2



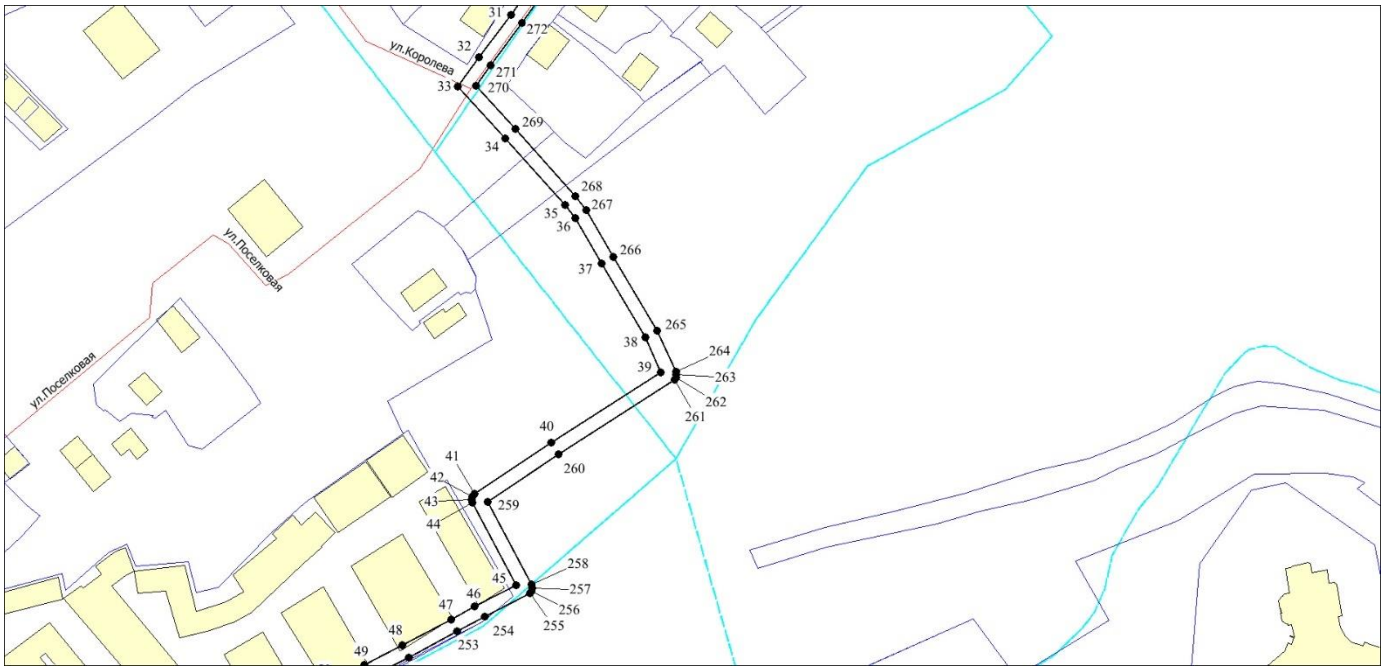
Выносной лист 3



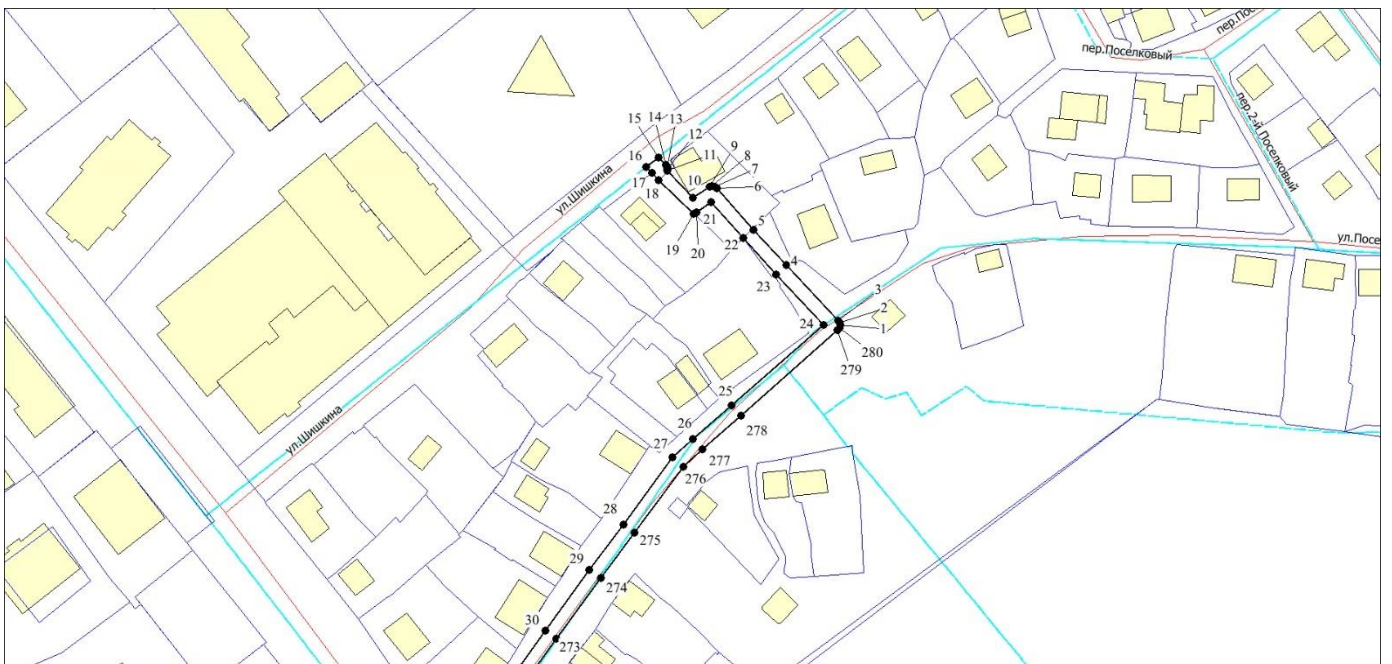
Выносной лист 4







Выносной лист 5



Выносной лист 6



Условные знаки и обозначения:

-  - проектируемые границы публичного сервитута;
-  - границы земельных участков;
-  - границы кадастровых кварталов;
-  - характерная точка сервитута и ее номер.

Площадь сферы действия публичного сервитута: 7551 кв. м

Обозначение характерных точек границ	Координаты, м	
	X	Y
1	2	3
1	489957,25	4201629,83
2	489958,02	4201629,68
3	489958,62	4201629,29
4	489974,74	4201614,14
5	489984,88	4201604,82
6	489996,84	4201594,24
7	489997,36	4201593,50
8	489997,51	4201592,74
9	489997,36	4201591,97
10	489994,12	4201587,24
11	490002,04	4201579,79
12	490002,34	4201579,84
13	490003,11	4201579,70
14	490003,72	4201579,30
15	490005,82	4201577,21
16	490003,04	4201573,68
17	490001,28	4201575,39
18	489999,30	4201577,22
19	489989,57	4201587,42
20	489989,85	4201588,12
21	489992,85	4201592,42
22	489982,46	4201601,86
23	489972,01	4201611,21
24	489957,39	4201624,95
25	489934,10	4201598,40
26	489924,27	4201587,24
27	489918,89	4201581,22
28	489899,53	4201566,95
29	489886,36	4201557,19
30	489868,82	4201544,31
31	489855,58	4201534,77
32	489843,15	4201525,62
33	489834,67	4201519,51
34	489819,77	4201533,14
35	489800,47	4201550,48
36	489796,64	4201553,42
37	489783,43	4201561,13
38	489762,06	4201573,76
39	489752,07	4201578,27
40	489731,61	4201546,52
41	489716,86	4201524,39
42	489715,97	4201523,65
43	489715,20	4201523,50
44	489714,27	4201523,73
45	489690,42	4201536,34
46	489684,19	4201524,36
47	489680,54	4201517,44
48	489673,04	4201503,29
49	489667,38	4201492,38

1	2	3
50	489661,42	4201481,05
51	489658,90	4201476,51
52	489649,72	4201461,52
53	489648,89	4201454,83
54	489648,51	4201454,25
55	489639,73	4201444,70
56	489639,06	4201444,23
57	489631,29	4201440,83
58	489621,93	4201429,76
59	489616,69	4201423,35
60	489616,02	4201422,82
61	489605,40	4201417,65
62	489589,68	4201401,24
63	489589,04	4201400,80
64	489588,27	4201400,65
65	489587,50	4201400,80
66	489581,65	4201405,67
67	489562,63	4201395,70
68	489557,51	4201390,80
69	489532,55	4201364,43
70	489503,11	4201333,92
71	489474,11	4201303,51
72	489455,36	4201280,98
73	489436,40	4201255,66
74	489428,13	4201231,32
75	489414,52	4201210,02
76	489398,95	4201186,08
77	489389,39	4201174,51
78	489373,59	4201156,23
79	489356,79	4201137,28
80	489348,54	4201107,03
81	489346,15	4201092,72
82	489362,30	4201078,10
83	489387,84	4201059,23
84	489392,41	4201054,51
85	489401,16	4201032,03
86	489401,30	4201031,30
87	489401,15	4201030,53
88	489397,52	4201025,25
89	489361,98	4200986,86
90	489335,88	4200961,59
91	489326,57	4200954,70
92	489324,40	4200952,02
93	489316,99	4200947,83
94	489316,22	4200947,68
95	489313,86	4200948,40
96	489304,85	4200924,12
97	489294,74	4200896,65
98	489284,29	4200874,89
99	489278,54	4200860,32
100	489276,58	4200855,31
101	489306,42	4200837,09

1	2	3
102	489314,54	4200831,99
103	489314,98	4200831,35
104	489315,13	4200830,58
105	489313,47	4200825,72
106	489303,42	4200805,33
107	489301,17	4200804,13
108	489300,16	4200798,72
109	489299,38	4200797,14
110	489299,00	4200796,62
111	489298,64	4200796,32
112	489289,02	4200790,42
113	489282,66	4200786,58
114	489249,30	4200771,00
115	489231,49	4200762,65
116	489216,05	4200755,34
117	489215,17	4200742,27
118	489210,01	4200732,28
119	489202,95	4200721,52
120	489187,18	4200700,32
121	489186,34	4200699,67
122	489172,46	4200697,07
123	489170,24	4200691,51
124	489168,34	4200686,97
125	489152,75	4200655,21
126	489141,57	4200632,66
127	489133,19	4200615,75
128	489122,65	4200594,50
129	489104,91	4200558,59
130	489093,75	4200536,05
131	489088,87	4200525,98
132	489088,48	4200525,44
133	489087,84	4200525,00
134	489087,08	4200524,85
135	489070,21	4200526,80
136	489044,95	4200529,75
137	489036,54	4200530,72
138	489009,24	4200533,82
139	489008,43	4200529,88
140	489007,99	4200529,24
141	489007,35	4200528,80
142	489006,58	4200528,65
143	488976,93	4200533,26
144	488973,57	4200533,70
145	488972,93	4200533,27
146	488972,25	4200533,12
147	488969,38	4200532,99
148	488968,61	4200533,14
149	488967,97	4200533,58
150	488967,53	4200534,22
151	488967,38	4200534,87
152	488967,28	4200536,70
153	488967,43	4200537,46

1	2	3
154	488967,87	4200538,11
155	488968,51	4200538,55
156	488969,18	4200538,69
157	488972,02	4200538,83
158	488972,79	4200538,69
159	488973,43	4200538,25
160	488973,78	4200537,73
161	488977,53	4200537,22
162	489004,99	4200532,93
163	489005,78	4200536,78
164	489006,22	4200537,42
165	489006,86	4200537,86
166	489007,63	4200538,01
167	489037,00	4200534,70
168	489045,41	4200533,73
169	489070,67	4200530,77
170	489085,67	4200529,03
171	489090,15	4200537,82
172	489101,33	4200560,37
173	489119,07	4200596,28
174	489129,61	4200617,53
175	489137,98	4200634,44
176	489149,17	4200656,98
177	489164,72	4200688,67
178	489166,55	4200693,05
179	489169,60	4200700,25
180	489170,65	4200700,80
181	489184,44	4200703,34
182	489199,64	4200723,77
183	489206,53	4200734,25
184	489210,25	4200741,19
185	489211,28	4200744,16
186	489212,21	4200757,95
187	489229,78	4200766,27
188	489247,60	4200774,63
189	489280,87	4200790,16
190	489287,44	4200794,14
191	489296,05	4200799,43
192	489296,68	4200800,47
193	489309,84	4200827,39
194	489310,69	4200829,74
195	489304,32	4200833,68
196	489273,01	4200852,80
197	489272,64	4200853,10
198	489272,20	4200853,74
199	489272,05	4200854,51
200	489272,22	4200855,31
201	489278,86	4200870,53
202	489291,00	4200898,10
203	489301,10	4200925,50
204	489310,82	4200951,72
205	489311,26	4200952,36

1	2	3
206	489311,90	4200952,80
207	489312,67	4200952,95
208	489316,03	4200951,87
209	489322,28	4200955,41
210	489333,25	4200964,61
211	489359,16	4200989,70
212	489394,49	4201027,87
213	489397,05	4201031,56
214	489388,84	4201052,66
215	489385,14	4201056,27
216	489359,69	4201075,06
217	489342,59	4201090,56
218	489342,15	4201091,21
219	489342,03	4201092,30
220	489344,65	4201107,98
221	489353,13	4201139,02
222	489370,59	4201158,88
223	489386,35	4201177,11
224	489396,10	4201189,00
225	489411,16	4201212,19
226	489424,62	4201233,27
227	489426,23	4201237,41
228	489431,39	4201249,19
229	489430,37	4201250,30
230	489433,01	4201257,80
231	489452,25	4201283,50
232	489471,17	4201306,22
233	489500,23	4201336,70
234	489529,66	4201367,19
235	489554,03	4201393,00
236	489560,51	4201399,11
237	489581,15	4201409,92
238	489581,92	4201410,07
239	489582,69	4201409,92
240	489588,13	4201405,40
241	489602,79	4201420,71
242	489613,87	4201426,23
243	489618,86	4201432,34
244	489628,53	4201443,77
245	489629,26	4201444,31
246	489637,07	4201447,72
247	489645,13	4201456,48
248	489645,93	4201462,96
249	489655,46	4201478,57
250	489657,91	4201482,97
251	489663,84	4201494,23
252	489669,50	4201505,16
253	489677,00	4201519,31
254	489681,23	4201527,32
255	489688,16	4201540,45
256	489688,80	4201540,89
257	489689,57	4201541,04

1	2	3
258	489690,50	4201540,81
259	489714,54	4201528,11
260	489728,28	4201548,73
261	489749,91	4201582,21
262	489750,55	4201582,65
263	489751,32	4201582,80
264	489752,14	4201582,62
265	489764,00	4201577,25
266	489785,45	4201564,57
267	489798,98	4201556,67
268	489803,09	4201553,50
269	489822,46	4201536,10
270	489834,97	4201524,66
271	489840,79	4201528,86
272	489853,23	4201538,01
273	489866,47	4201547,55
274	489883,99	4201560,41
275	489897,15	4201570,17
276	489916,34	4201584,31
277	489921,27	4201589,88
278	489931,10	4201601,04
279	489955,75	4201629,15
280	489956,48	4201629,68