

МЭРИЯ ГОРОДА НОВОСИБИРСКА
ПОСТАНОВЛЕНИЕ

От 13.03.2023

№ 1132

Об установлении публичного сервитута на земельные участки в Заельцовском районе

В соответствии со статьей 23 Земельного кодекса Российской Федерации, Федеральным законом от 06.10.2003 № 131-ФЗ «Об общих принципах организации местного самоуправления в Российской Федерации», руководствуясь Уставом города Новосибирска, ПОСТАНОВЛЯЮ:

1. Установить публичный сервитут на неопределенный срок в целях прохода, проезда через земельные участки в Заельцовском районе, указанные в приложении 1 к настоящему постановлению, в границах согласно приложению 2 к настоящему постановлению.

2. Департаменту земельных и имущественных отношений мэрии города Новосибирска:

2.1. Обеспечить проведение государственной регистрации публичного сервитута на земельные участки, указанные в приложении 1 к настоящему постановлению, в Управлении Федеральной службы государственной регистрации, кадастра и картографии по Новосибирской области.

2.2. Разместить постановление на официальном сайте города Новосибирска в информационно-телекоммуникационной сети «Интернет».

3. Департаменту информационной политики мэрии города Новосибирска обеспечить опубликование постановления.

4. Контроль за исполнением постановления возложить на главу администрации Центрального округа по Железнодорожному, Заельцовскому и Центральному районам города Новосибирска, начальника департамента земельных и имущественных отношений мэрии города Новосибирска.

Мэр города Новосибирска

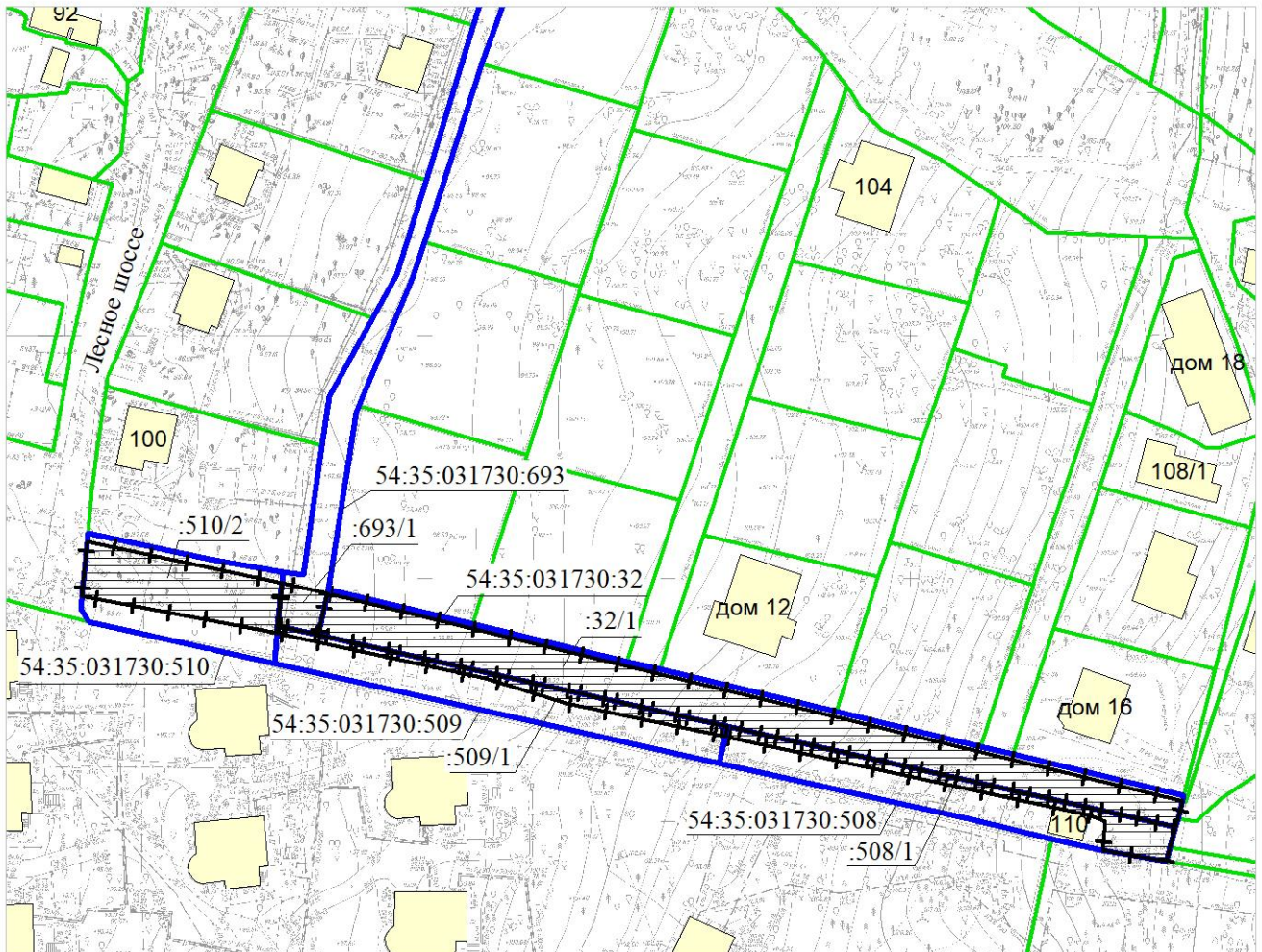
А. Е. Локоть

Приложение 1
к постановлению мэрии
города Новосибирска
от 13.03.2023 № 1132

ПЕРЕЧЕНЬ
земельных участков в Заельцовском районе, обремененных
публичным сервитутом




№ п/п	Кадастровый номер земельного участка	Учетный номер части	Площадь части, кв. м	Адрес земельного участка (местоположение)
1	2	3	4	5
1	54:35:031730:32	1	1283	Установлено относительно ориентира, расположенного за пределами участка. Ориентир – дом сторожа. Участок находится примерно в 470 м по направлению на юг от ориентира. Адрес ориентира: Российская Федерация, Новосибирская область, город Новосибирск, Лесное шоссе, 2
2	54:35:031730:693	1	79	Российская Федерация, Новосибирская область, город Новосибирск, ДНТ «Березка-Экран»
3	54:35:031730:510	2	439	Российская Федерация, Новосибирская область, город Новосибирск, Лесное шоссе
4	54:35:031730:509	1	172	Российская Федерация, Новосибирская область, город Новосибирск, Лесное шоссе
5	54:35:031730:508	1	256	Российская Федерация, Новосибирская область, город Новосибирск, Лесное шоссе

СХЕМА
земельных участков в Заельцовском районе,
обремененных публичным сервитутом



Масштаб 1:1500

Условные обозначения

-  границы земельных участков, существующих в государственном кадастре недвижимости
-  граница земельного участка, обремененного публичным сервитутом
-  граница части земельного участка, на которую распространяется сфера действия публичного сервитута
- 54:35:031730:508 кадастровый номер земельного участка
- :508/1 учетный номер части земельного участка