



## МЭРИЯ ГОРОДА НОВОСИБИРСКА

# ПОСТАНОВЛЕНИЕ

От 05.02.2025

№ 893

О внесении изменений в постановление мэрии города Новосибирска от 09.10.2024 № 8022 «Об установлении публичного сервитута в целях размещения объекта электросетевого хозяйства по ул. Мичурина в Центральном районе»

В целях устранения технической ошибки, в соответствии со статьей 23, главой V.7 Земельного кодекса Российской Федерации, Федеральным законом от 06.10.2003 № 131-ФЗ «Об общих принципах организации местного самоуправления в Российской Федерации», руководствуясь Уставом города Новосибирска, **ПОСТАНОВЛЯЮ:**

1. Внести в постановление мэрии города Новосибирска от 09.10.2024 № 8022 «Об установлении публичного сервитута в целях размещения объекта электросетевого хозяйства по ул. Мичурина в Центральном районе» изменения, изложив приложение в редакции приложения к настоящему постановлению.

2. Муниципальному бюджетному учреждению города Новосибирска «Институт градостроительного планирования» в течение пяти рабочих дней со дня издания постановления направить его копию в Управление Федеральной службы государственной регистрации, кадастра и картографии по Новосибирской области.

3. Департаменту строительства и архитектуры мэрии города Новосибирска в течение пяти рабочих дней со дня издания постановления:

разместить постановление на официальном сайте города Новосибирска в информационно-телекоммуникационной сети «Интернет»;

направить акционерному обществу «Региональные электрические сети» копию постановления.

4. Департаменту организационно-контрольной работы мэрии города Новосибирска обеспечить опубликование постановления.

5. Контроль за исполнением постановления возложить на заместителя мэра города Новосибирска – начальника департамента строительства и архитектуры мэрии города Новосибирска.

Мэр города Новосибирска

М. Г. Кудрявцев

Нестеркин  
2275245  
МБУ «ИГП»



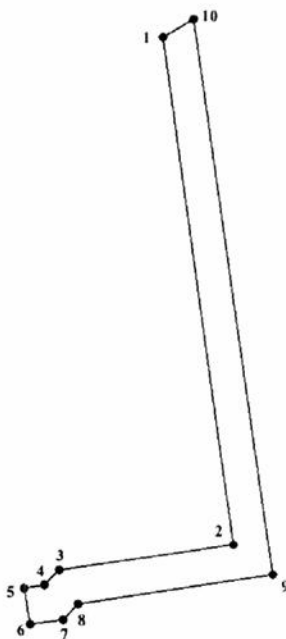
Приложение  
к постановлению мэрии  
города Новосибирска  
от 05.02.2025 № 893

Приложение  
к постановлению мэрии  
города Новосибирска  
от 09.10.2024 № 8022

**СВЕДЕНИЯ**  
**о границах публичного сервитута**

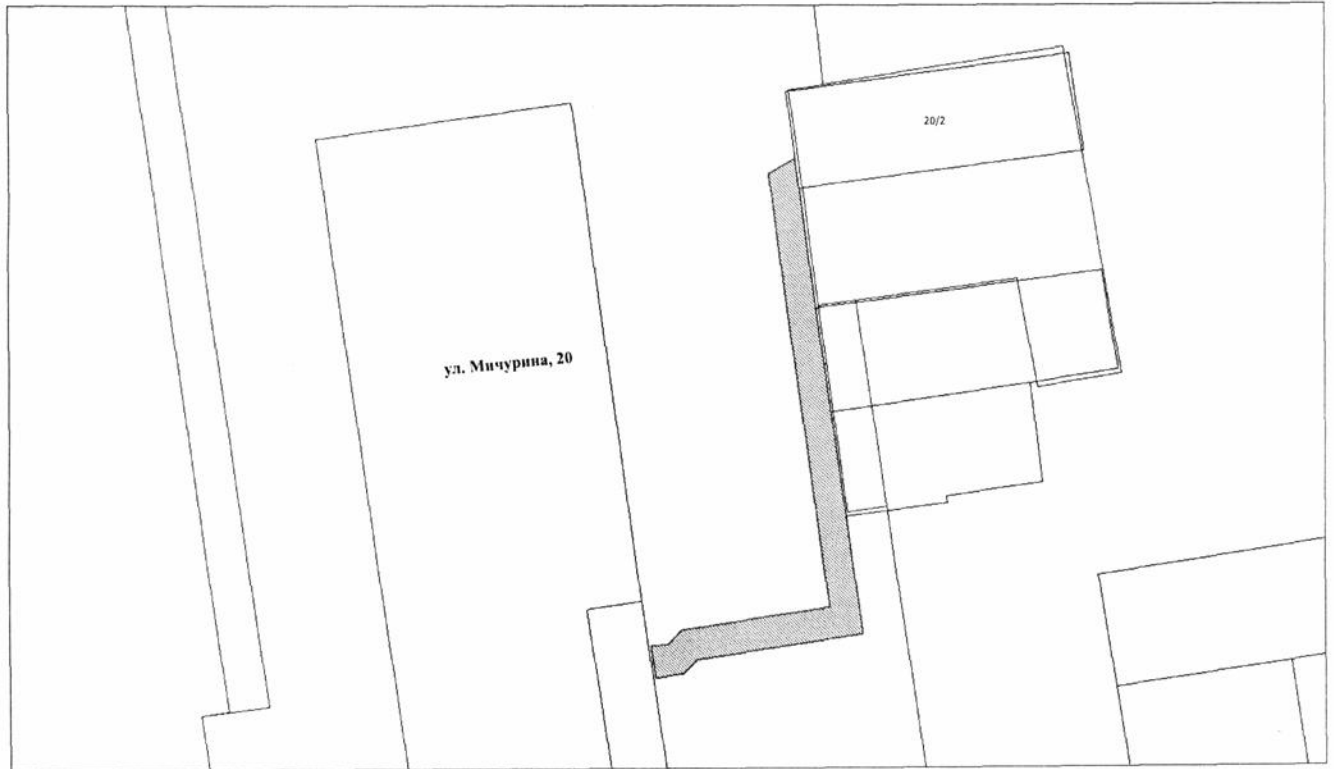
Площадь сферы действия публичного сервитута: 76 кв. м		
Обозначение характерных точек границ	Координаты, м	
	X	Y
1	2	3
1	489899,37	4198109,30
2	489872,20	4198113,04
3	489870,76	4198103,80
4	489869,92	4198102,96
5	489869,77	4198101,88
6	489867,79	4198102,15
7	489868,03	4198103,90
8	489868,89	4198104,75
9	489870,49	4198115,09
10	489900,34	4198110,92

Система координат МСК НСО, зона 4.





**Изображение границ части земельного участка, на который распространяется сфера действия публичного сервитута**

Местоположение: Российская Федерация, Новосибирская область, город Новосибирск, Центральный район.



Масштаб 1:200

Условные обозначения:

-  – границы части земельного участка;
-  – границы земельных участков.