

Сообщение о возможном установлении публичного сервитута

Заявитель: Общество с ограниченной ответственностью «Газпром газораспределение Томск» (ИНН 7017203428, ОГРН 1087017002533)

Наименование уполномоченного органа, которым рассматривается ходатайство об установлении сервитута: мэрия города Новосибирска

Цель установления публичного сервитута: размещение и эксплуатация линейных объектов системы газоснабжения «Газопровод низкого давления к жилому дому, расположенному по адресу: Новосибирская область, г. Новосибирск, ул. Универсальная, д. 86 (Код объекта Н-ТП/У-781)».

Размещение объектов электросетевого хозяйства предусмотрено:

договором о подключении (технологическом присоединении) объектов капитального строительства к сети газораспределения от 08.03.2021 № Н У15-21/2222.

Местоположение земельного участка и земель, в отношении которого испрашивается публичный сервитут:

часть земельного участка с кадастровым номером 54:35:092020:60, площадью 4 кв. м, местоположение: Российская Федерация, Новосибирская область, г. Новосибирск, ул. Универсальная, дом 88;

часть земельного участка с кадастровым номером 54:35:092020:20, площадью 3 кв. м, местоположение: Российская Федерация, Новосибирская область, г. Новосибирск, ул. Универсальная, дом 86;

часть земельного участка с кадастровым номером 54:35:092020:25, площадью 107 кв. м, местоположение: Российская Федерация, Новосибирская область, г. Новосибирск, ул. Универсальная, дом 84;

часть земельного участка с кадастровым номером 54:35:092020:12, площадью 52 кв. м, местоположение: Российская Федерация, Новосибирская область, г. Новосибирск, ул. Универсальная, дом 82;

часть земельного участка с кадастровым номером 54:35:092020:63, площадью 8 кв. м, местоположение: Российская Федерация, Новосибирская область, г. Новосибирск, ул. Механизаторов, 51;

земли в кадастровом квартале 54:35:092020, площадью 35 кв. м, местоположение: Российская Федерация, Новосибирская область, г. Новосибирск.

Адрес, по которому заинтересованные лица могут ознакомиться с поступившим ходатайством об установлении публичного сервитута и прилагаемым к нему описанием местоположения границ публичного сервитута, подать заявление об учете прав на земельные участки:

Департамент строительства и архитектуры мэрии города Новосибирска:

МБУ «ИГП», 630098, г. Новосибирск, Красный проспект, 50, каб. 409, тел. 2275245.

Срок подачи заявлений об учете прав на земельные участки: в течение пятнадцати дней со дня опубликования сообщения о возможном установлении публичного сервитута, а именно с 25.05.2023 г. по 08.06.2023 г.

Время приема заинтересованных лиц для ознакомления с поступившим ходатайством об установлении публичного сервитута: ежедневно (за исключением выходных дней) с 9:00 до 13:00, с 14:00 до 16:00 по местному времени.

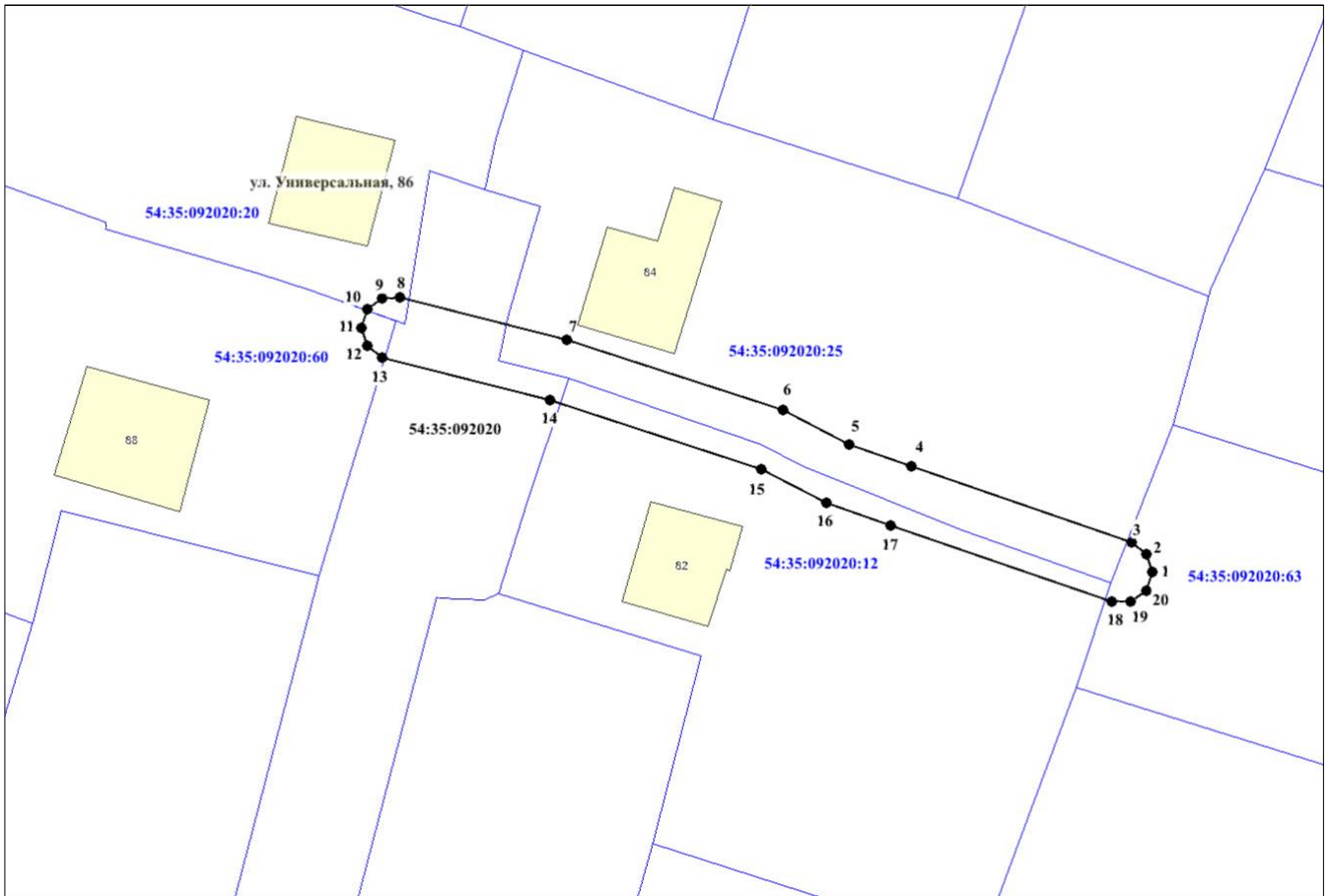
Официальные сайты в информационно-телекоммуникационной сети «Интернет», на которых размещается сообщение о поступившем ходатайстве об установлении публичного сервитута:

- официальный сайт города Новосибирска: <https://novo-sibirsk.ru>;



- официальный сайт департамента строительства мэрии города Новосибирска: <http://dsa.novo-sibirsk.ru>.

Размещение сообщения о возможном установлении публичного сервитута на информационных щитах в границах Советского района.

Схема границ публичного сервитута на кадастровом плане территории



Условные знаки и обозначения:

-  - границы публичного сервитута
-  - границы земельных участков
- 54:35:092020:20 - кадастровый номер земельного участка
- 54:35:092020 - кадастровый номер квартала
- 1 - характерная точка сервитута и ее номер

Площадь сферы действия публичного сервитута: 209 кв. м

Обозначение характерных точек границ	Координаты, м	
	X	Y
1	2	3
1	469849.74	4200566.24
2	469850.92	4200565.86
3	469851.63	4200564.90
4	469856.51	4200550.83
5	469857.91	4200546.82
6	469860.09	4200542.62
7	469864.59	4200528.79
8	469867.33	4200518.10
9	469867.29	4200516.99
10	469866.56	4200515.99
11	469865.39	4200515.61
12	469864.21	4200515.99
13	469863.49	4200516.99
14	469860.73	4200527.73
15	469856.34	4200541.21
16	469854.18	4200545.36
17	469852.73	4200549.52
18	469847.84	4200563.62
19	469847.84	4200564.86
20	469848.57	4200565.86