

МЭРИЯ ГОРОДА НОВОСИБИРСКА

ПОСТАНОВЛЕНИЕ

От 28.10.2024

№ 8929

О проекте межевания территории, предусматривающем размещение линейного объекта транспортной инфраструктуры местного значения – «Автомобильная дорога общего пользования по ул. Волочаевской», в Дзержинском районе

В целях определения местоположения границ образуемых и изменяемых земельных участков, в соответствии с Градостроительным кодексом Российской Федерации, Федеральным законом от 06.10.2003 № 131-ФЗ «Об общих принципах организации местного самоуправления в Российской Федерации», постановлениями Правительства Российской Федерации от 19.11.2014 № 1221 «Об утверждении Правил присвоения, изменения и аннулирования адресов», от 12.05.2017 № 564 «Об утверждении Положения о составе и содержании документации по планировке территории, предусматривающей размещение одного или нескольких линейных объектов», постановлениями мэрии города Новосибирска от 29.05.2024 № 3850 «О подготовке проекта межевания территории, предусматривающего размещение линейного объекта транспортной инфраструктуры местного значения – «Автомобильная дорога общего пользования по ул. Волочаевской», в Дзержинском районе», от 10.07.2024 № 5032 «О проекте планировки территории, ограниченной перспективным направлением ул. Фрунзе, перспективной магистралью, Гусинобродским шоссе, ул. Доватора, в Дзержинском районе», от 21.08.2024 № 6595 «О проекте планировки территории, ограниченной ул. Трикотажной, полосой отвода железной дороги, границей города Новосибирска, перспективным направлением ул. Фрунзе, в Дзержинском районе», руководствуясь Уставом города Новосибирска, ПОСТАНОВЛЯЮ:

1. Утвердить проект межевания территории, предусматривающий размещение линейного объекта транспортной инфраструктуры местного значения – «Автомобильная дорога общего пользования по ул. Волочаевской», в Дзержинском районе (приложение).

2. Присвоить адрес образуемому земельному участку согласно приложению 2 к проекту межевания территории, предусматривающему размещение линейного объекта транспортной инфраструктуры местного значения – «Автомобильная дорога общего пользования по ул. Волочаевской», в Дзержинском районе.

3. Департаменту строительства и архитектуры мэрии города Новосибирска разместить постановление на официальном сайте города Новосибирска в информационно-телекоммуникационной сети «Интернет».

4. Департаменту информационной политики мэрии города Новосибирска в течение семи дней со дня издания постановления обеспечить опубликование постановления.

5. Контроль за исполнением постановления возложить на заместителя мэра города Новосибирска – начальника департамента строительства и архитектуры мэрии города Новосибирска.

Мэр города Новосибирска

М. Г. Кудрявцев

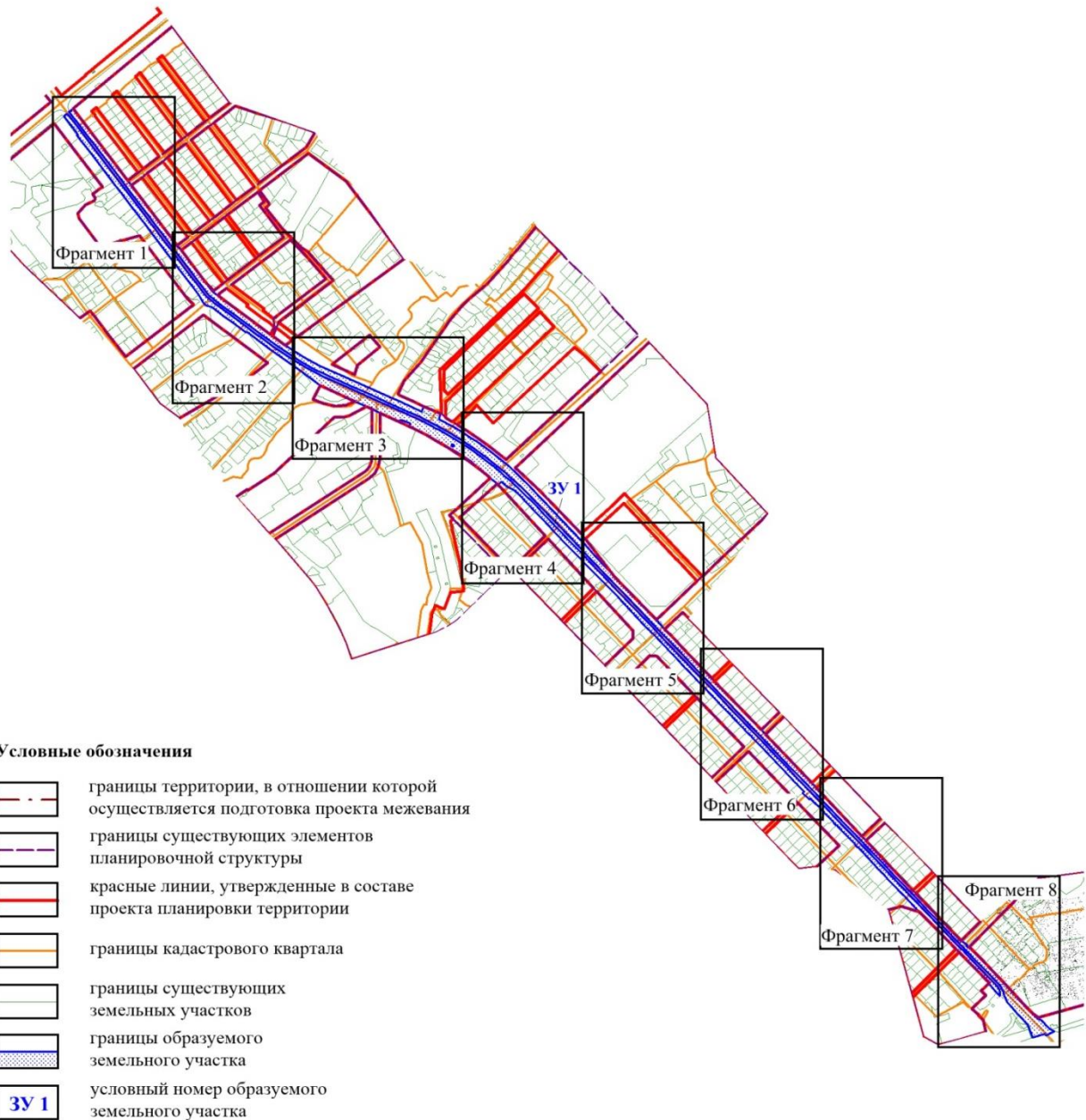
Приложение
к постановлению мэрии
города Новосибирска
от 28.10.2024 № 8929

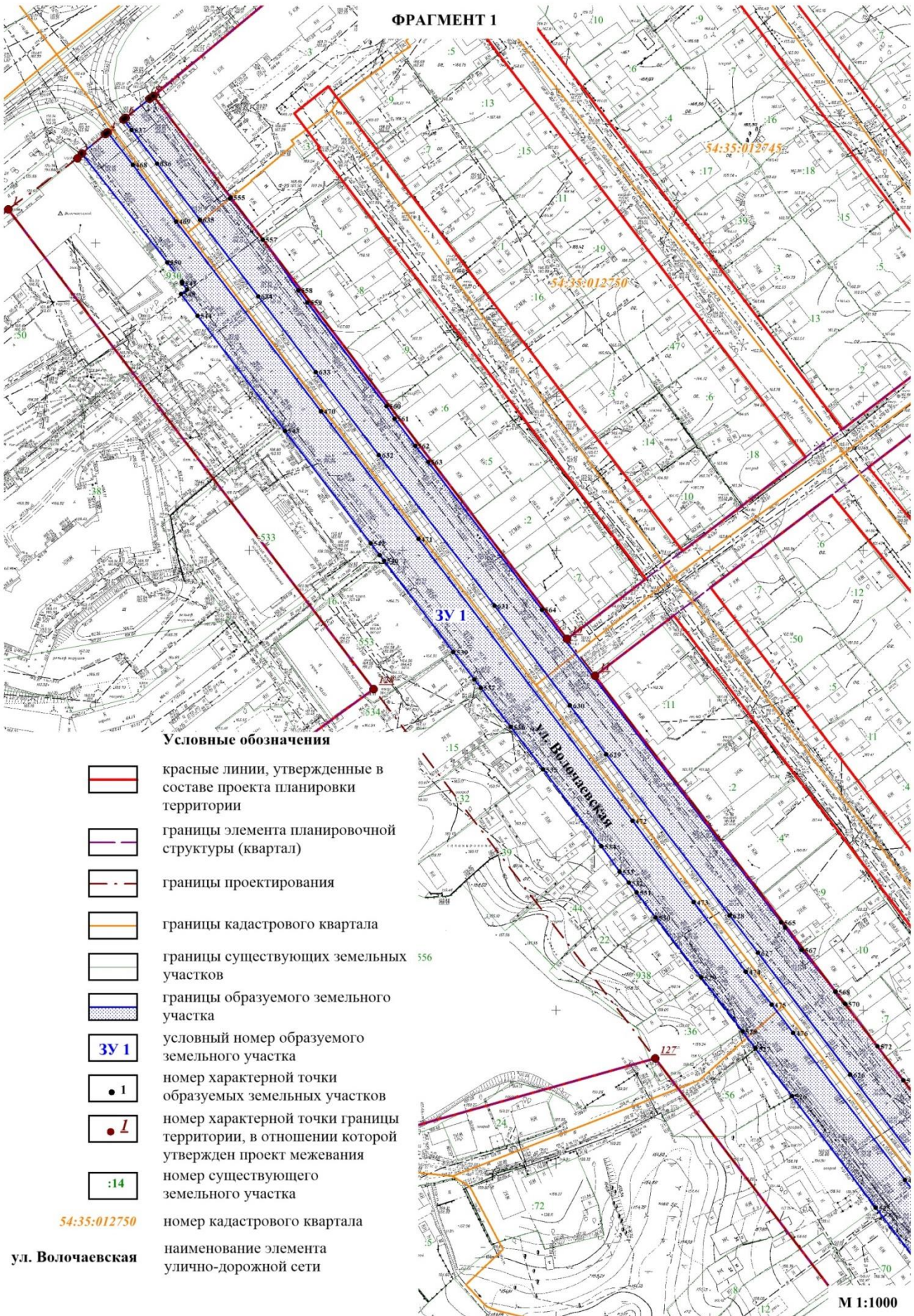
ПРОЕКТ
межевания территории, предусматривающий размещение линейного объекта
транспортной инфраструктуры местного значения – «Автомобильная дорога
общего пользования по ул. Волочаевской», в Дзержинском районе

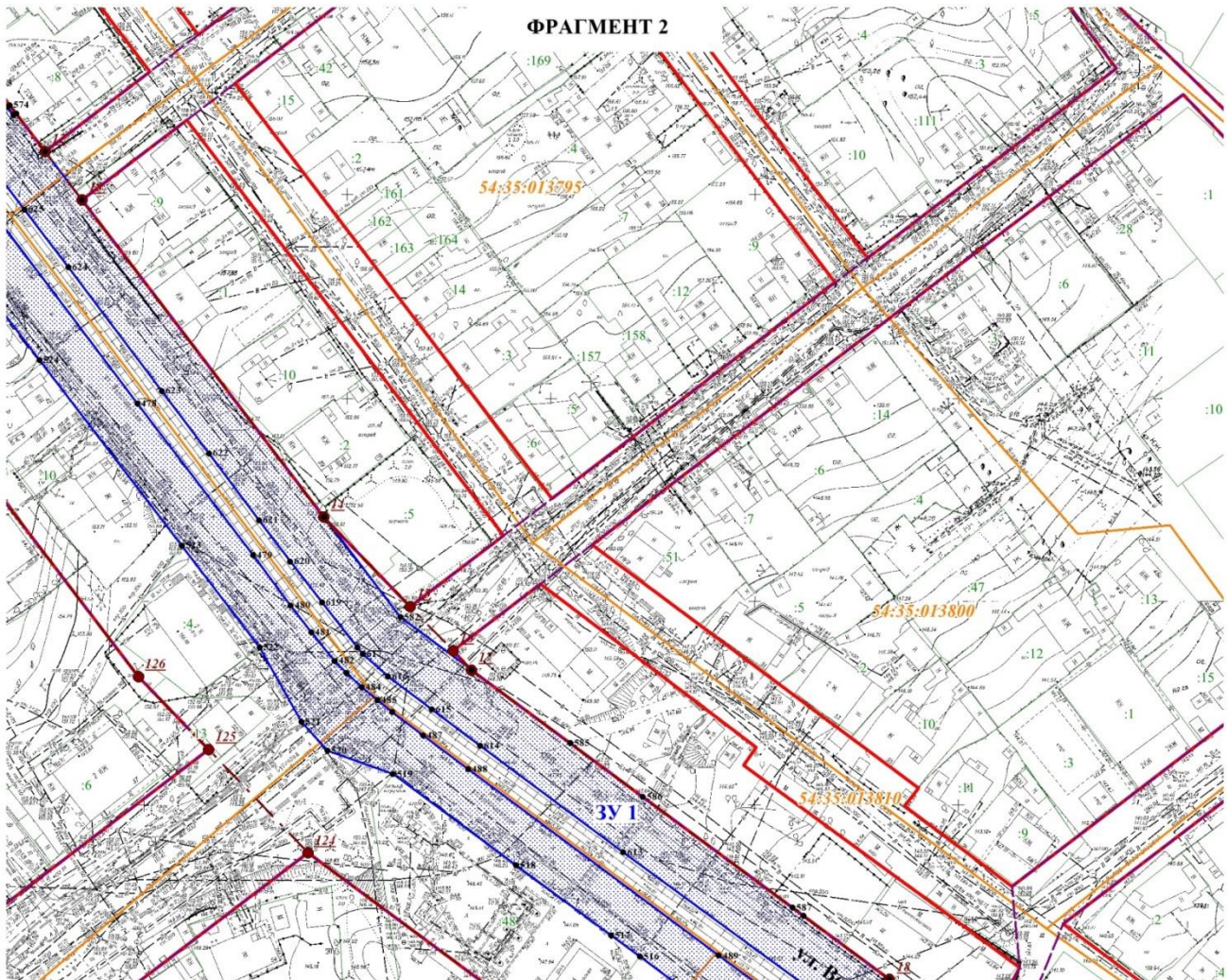
1. Проект межевания территории. Графическая часть: чертеж межевания территории (приложение 1).
 2. Проект межевания территории. Текстовая часть:
 - 2.1. Сведения об образуемом земельном участке (приложение 2).
 - 2.2. Перечень координат характерных точек образуемого земельного участка (приложение 3).
 - 2.3. Сведения о границах территории, применительно к которой осуществляется подготовка проекта межевания (приложение 4).
-

Приложение 1
к проекту межевания территории, предусматривающему размещение линейного объекта транспортной инфраструктуры местного значения – «Автомобильная дорога общего пользования по ул. Волочаевской», в Дзержинском районе





**Чертеж
межевания территории**







Условные обозначения

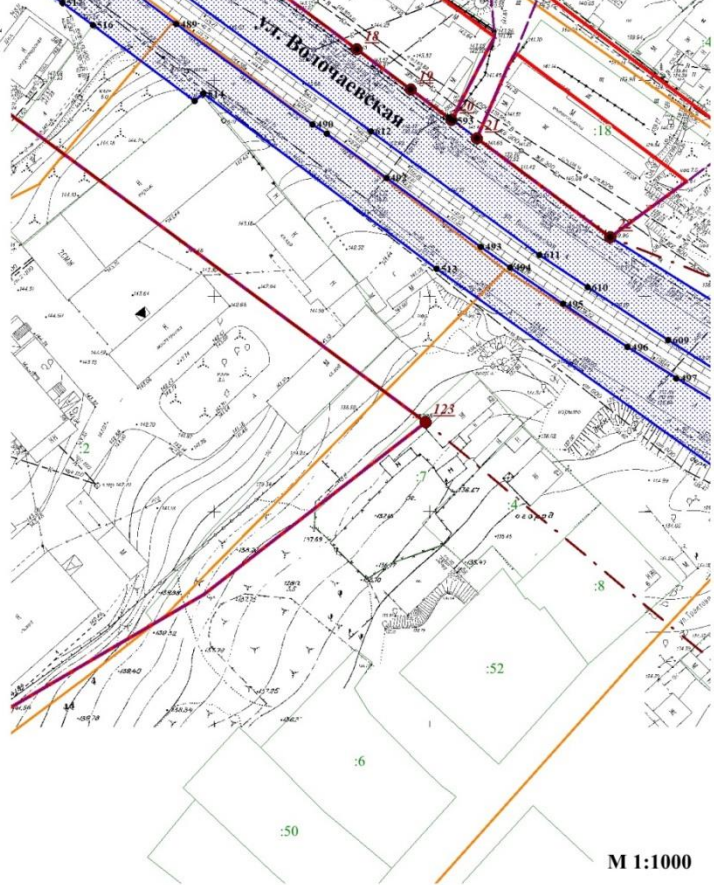
- | | |
|---|--|
|  | красные линии, утвержденные в составе проекта планировки территории |
|  | границы элемента планировочной структуры (квартал) |
|  | границы проектирования |
|  | границы кадастрового квартала |
|  | границы существующих земельных участков |
|  | границы образуемого земельного участка |
|  | условный номер образуемого земельного участка |
|  | номер характерной точки образуемых земельных участков |
|  | номер характерной точки границы территории, в отношении которой утвержден проект межевания |
|  | номер существующего земельного участка |

54:35:012750

номер кадастрового квартала

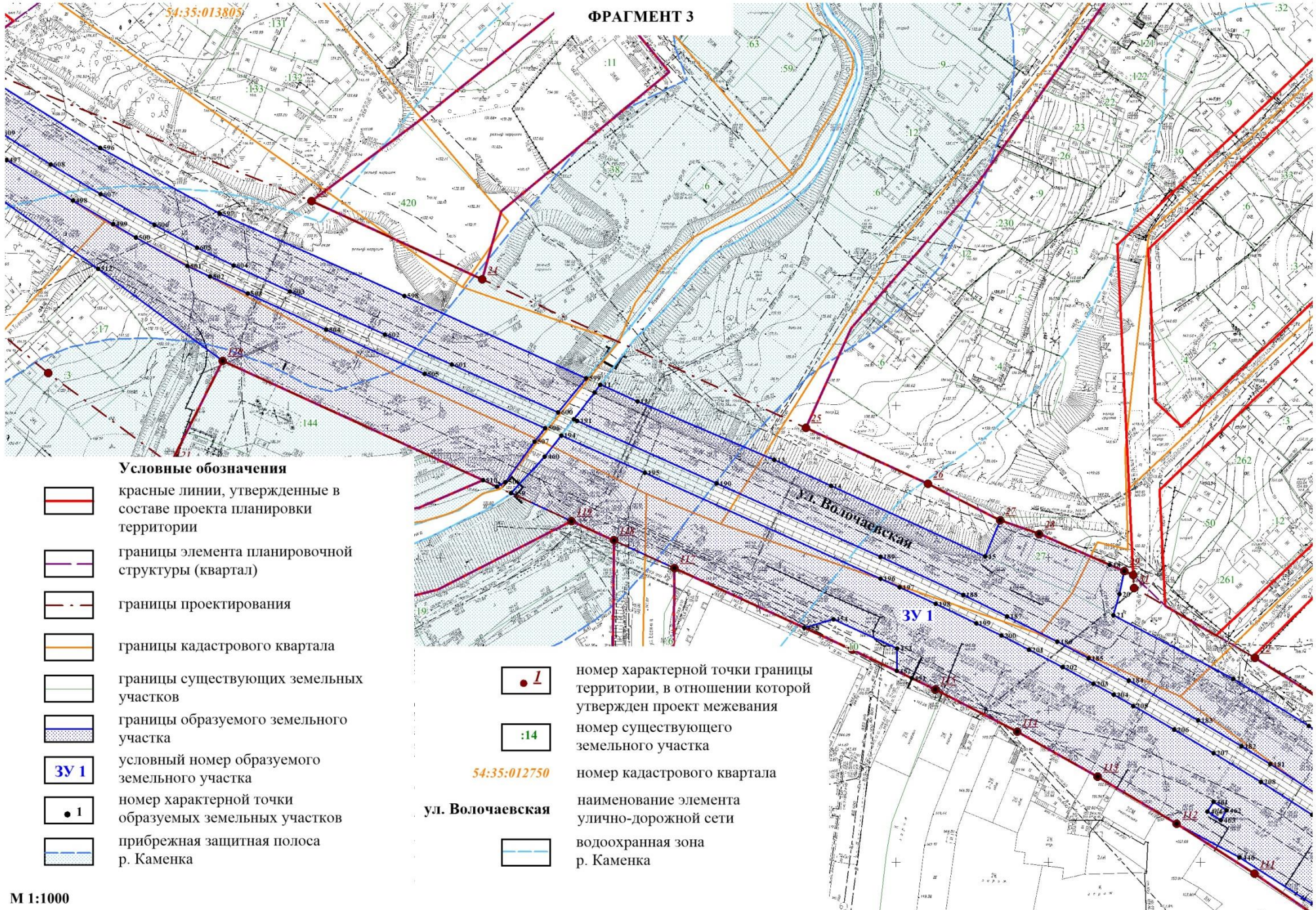
ул. Волочаевская

наименование элемента улично-дорожной сети











M 1:1000

ФРАГМЕНТ 3



Условные обозначения

-  красные линии, утвержденные в составе проекта планировки территории
-  границы элемента планировочной структуры (квартал)
-  границы проектирования
-  границы кадастрового квартала
-  границы существующих земельных участков
-  границы образуемого земельного участка
-  условный номер образуемого земельного участка
-  номер характерной точки образуемых земельных участков
-  прибрежная защитная полоса р. Каменка



номер характерной точки границы территории, в отношении которой утвержден проект межевания



номер существующего земельного участка

54:35:012750

номер кадастрового квартала

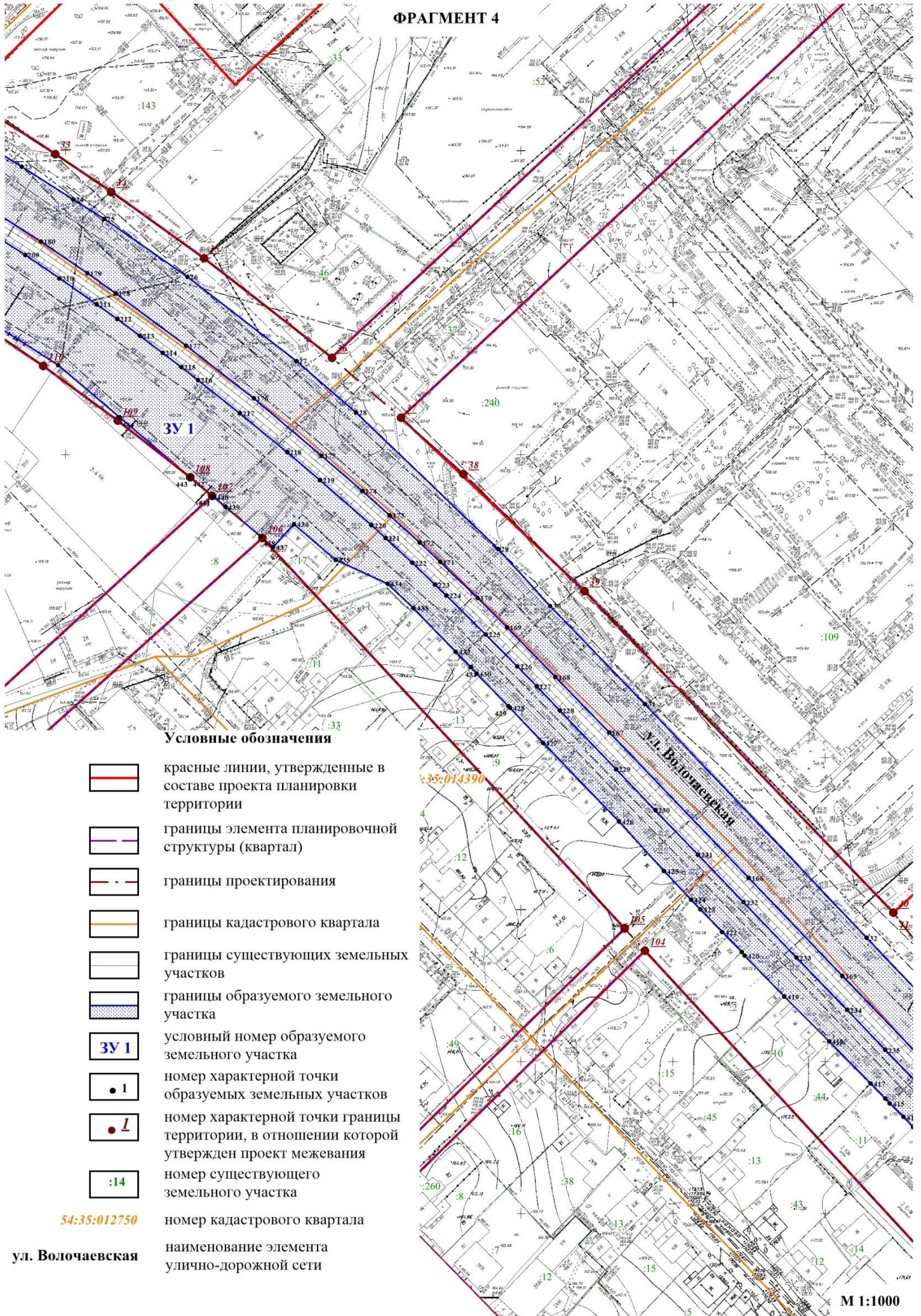
ул. Волочаевская

наименование элемента улично-дорожной сети



водоохранная зона р. Каменка

ФРАГМЕНТ 4

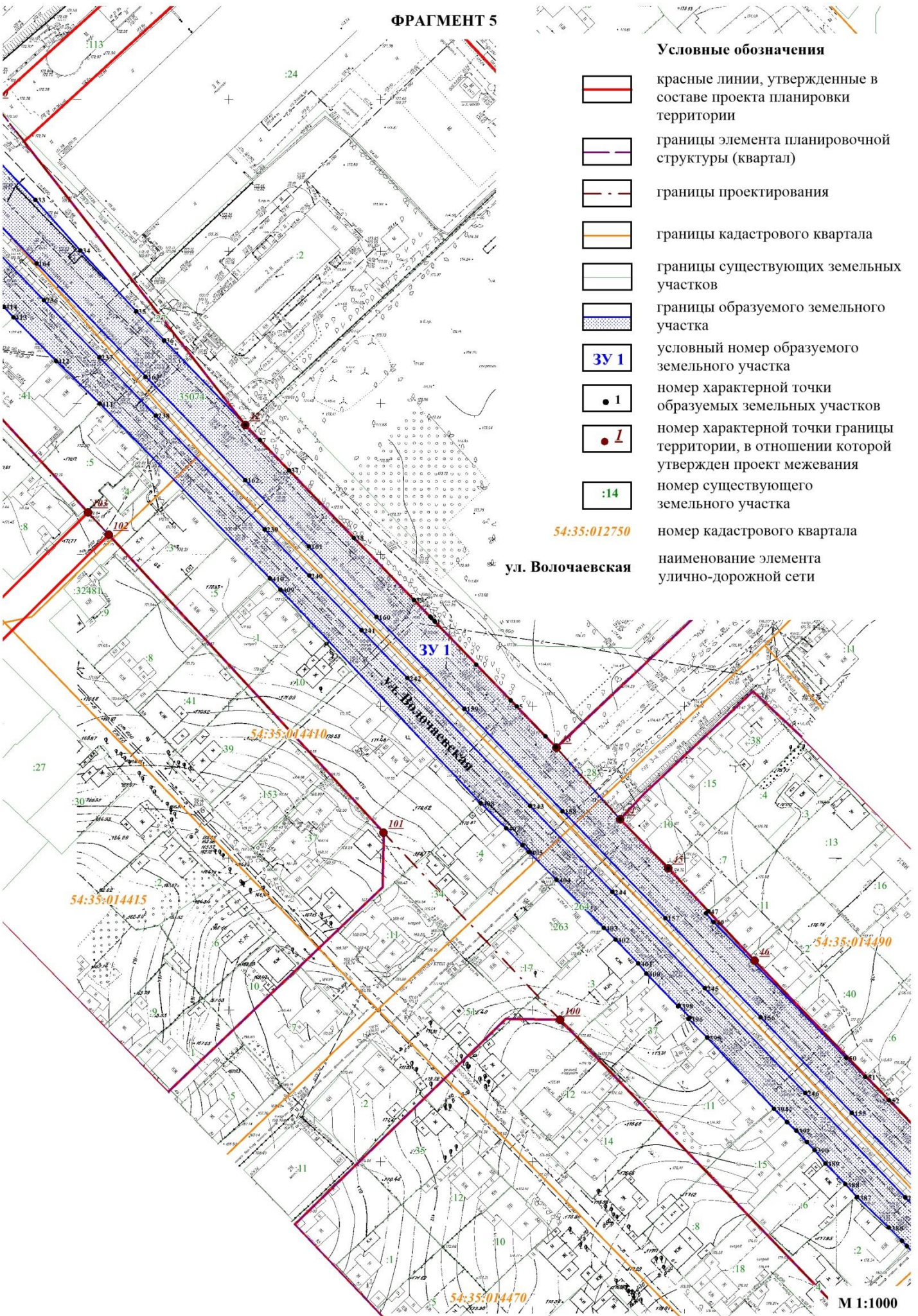


ФРАГМЕНТ 5

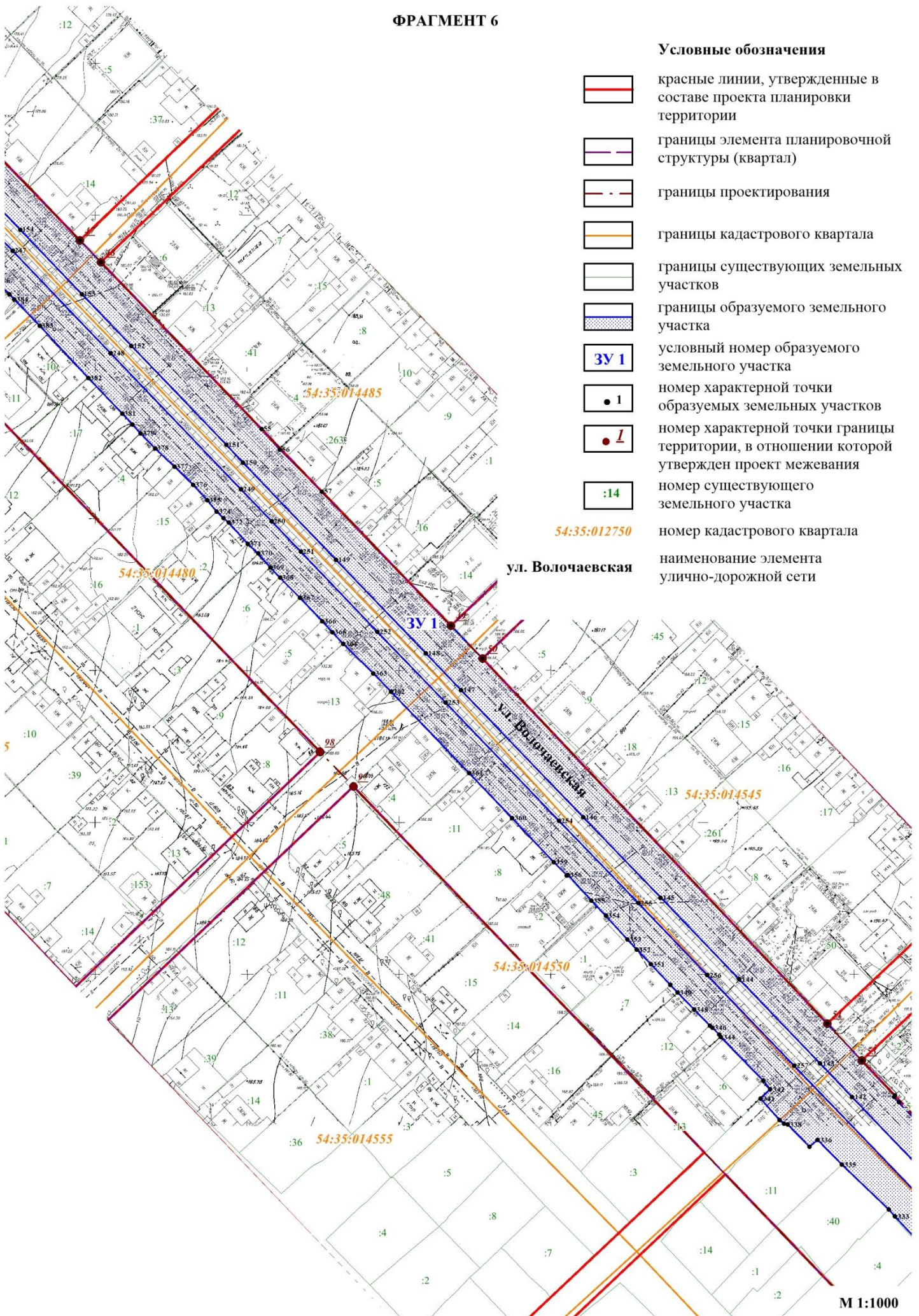


Условные обозначения

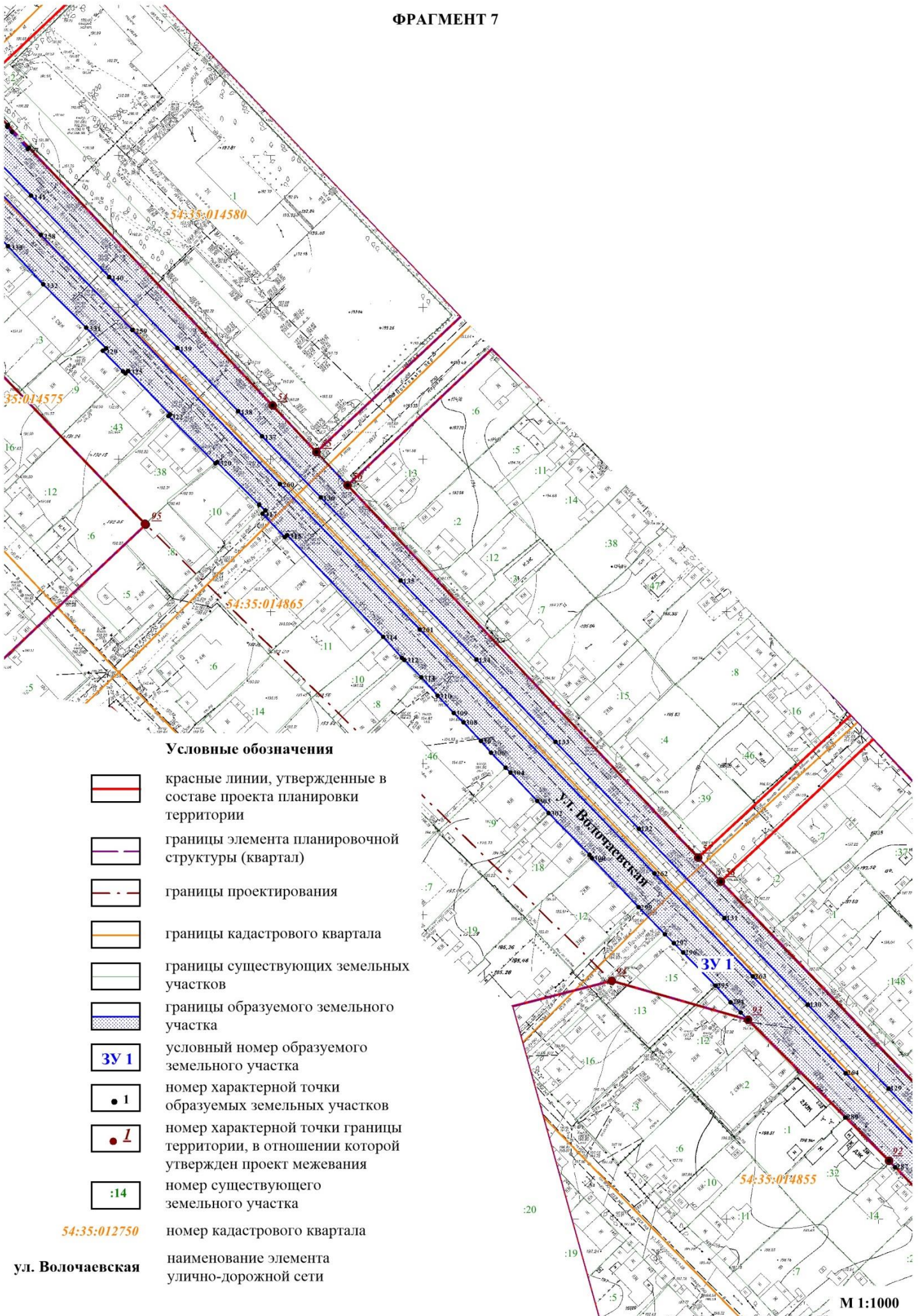
-  красные линии, утвержденные в составе проекта планировки территории
-  границы элемента планировочной структуры (квартал)
-  границы проектирования
-  границы кадастрового квартала
-  границы существующих земельных участков
-  границы образуемого земельного участка
-  условный номер образуемого земельного участка
-  номер характерной точки образуемых земельных участков
-  номер характерной точки границы территории, в отношении которой утверждён проект межевания
-  номер существующего земельного участка
-  номер кадастрового квартала
-  наименование элемента улично-дорожной сети



ФРАГМЕНТ 6









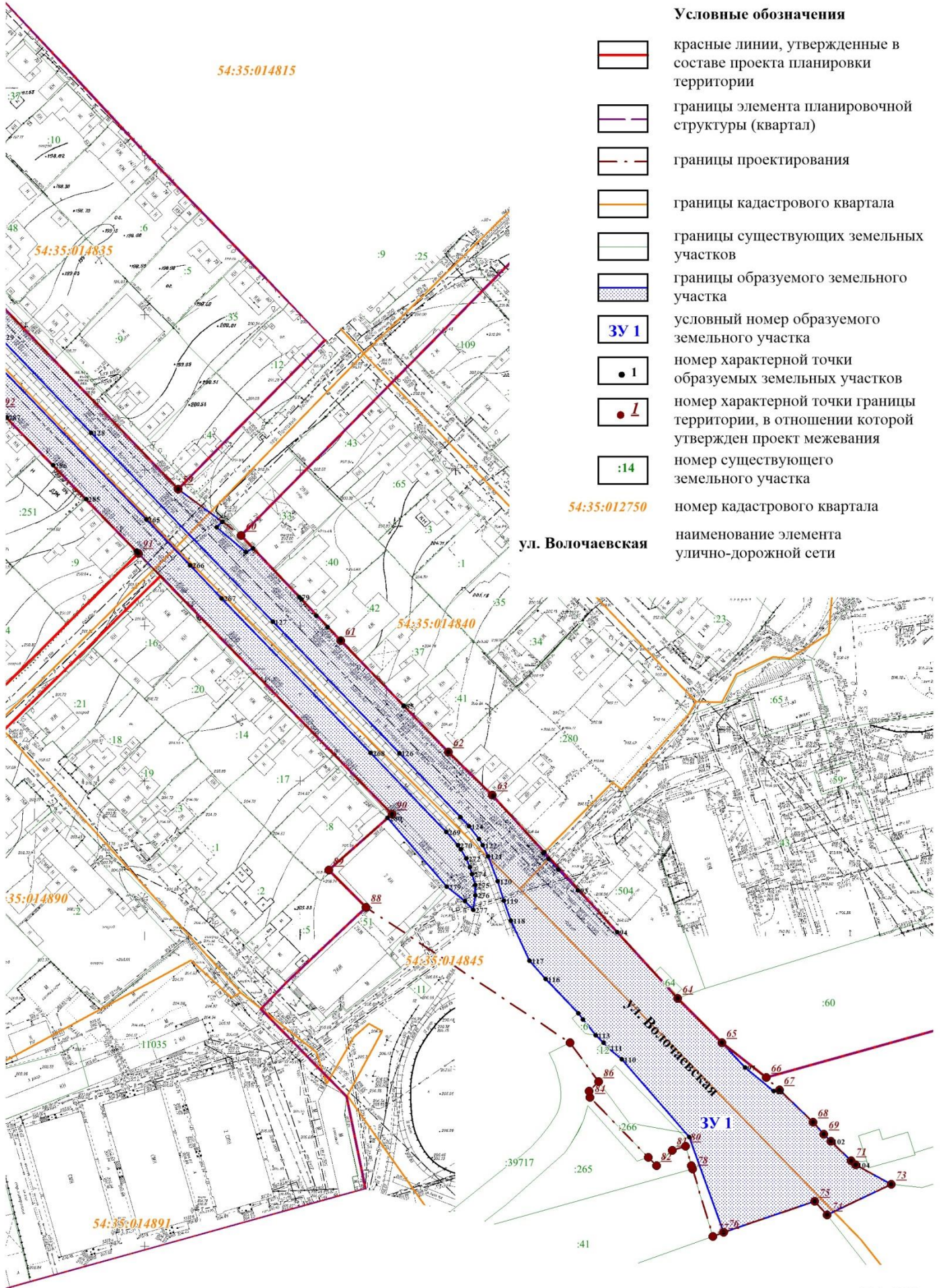
ФРАГМЕНТ 7



ФРАГМЕНТ 8

Условные обозначения

-  красные линии, утвержденные в составе проекта планировки территории
-  границы элемента планировочной структуры (квартал)
-  границы проектирования
-  границы кадастрового квартала
-  границы существующих земельных участков
-  границы образуемого земельного участка
-  условный номер образуемого земельного участка
-  номер характерной точки образуемых земельных участков
-  номер характерной точки границы территории, в отношении которой утвержден проект межевания
-  номер существующего земельного участка
-  номер кадастрового квартала
-  наименование элемента улично-дорожной сети



Приложение 2

к проекту межевания территории, предусматривающему размещение линейного объекта транспортной инфраструктуры местного значения – «Автомобильная дорога общего пользования по ул. Волочаевской», в Дзержинском районе

**Сведения
об образуемом земельном участке**

Условный номер образуемого земельного участка	Номера характерных точек образуемого земельного участка	Кадастровые номера земельных участков, из которых образуется земельный участок	Площадь образуемого земельного участка, га	Способ образования земельного участка	Вид разрешенного использования образуемого земельного участка, предназначенного для размещения линейного объекта и объектов капитального строительства, проектируемых в составе линейного объекта	Адрес земельного участка	Сведения об отнесении (неотнесении) образуемого земельного участка к территории общего пользования	Сведения об отнесении образуемого земельного участка к определенной категории земель
1	2	3	4	5	6	7	8	9
ЗУ 1	1-128	54:35:000000:35074, 54:35:013720:27	8,8088	Перераспределение земельных участков с кадастровыми номерами 54:35:000000:35074, 54:35:013720:27 и земель, государственная собственность на которые не разграничена	Земельные участки (территории) общего пользования (12.0) – объекты улично-дорожной сети; объекты благоустройства территории	Российская Федерация, Новосибирская область, городской округ город Новосибирск, ул.Волочаевская, з/у 1а	Образуемый земельный участок отнесен к территории общего пользования	Земли населенных пунктов

Приложение 3
к проекту межевания территории,
предусматривающему размещение
линейного объекта транспортной
инфраструктуры местного значе-
ния – «Автомобильная дорога об-
щего пользования по ул. Волочаев-
ской», в Дзержинском районе

ПЕРЕЧЕНЬ
координат характерных точек образуемого земельного участка

№ точки	Координаты	
	X	Y
1	2	3
1	490081.59	4203572.37
2	490082.97	4203571.07
3	490082.68	4203571.34
4	490039.59	4203612.01
5	490053.23	4203599.15
6	490039.71	4203611.92
7	490141.77	4203515.56
8	490146.80	4203510.81
9	490146.85	4203510.77
10	490146.80	4203510.82
11	490617.36	4202912.90
12	490611.71	4202925.06
13	490592.00	4202969.83
14	490583.26	4202988.39
15	490559.51	4203038.83
16	490571.38	4203043.94
17	490566.77	4203056.74
18	490556.29	4203079.75
19	490554.21	4203084.51
20	490546.65	4203082.86
21	490539.80	4203080.83
22	490518.36	4203120.04
23	490502.65	4203144.73
24	490491.64	4203161.51
25	490485.05	4203171.77
26	490465.75	4203198.92
27	490437.65	4203234.43
28	490420.52	4203253.97
29	490375.03	4203300.25
30	490356.05	4203317.19
31	490323.49	4203348.02

1	2	3
32	490245.75	4203420.18
33	490221.73	4203442.52
34	490204.82	4203457.13
35	490184.70	4203475.29
36	490175.00	4203484.40
37	490131.74	4203525.01
38	490109.26	4203546.23
39	490088.64	4203565.71
40	490083.02	4203571.02
41	490081.37	4203572.59
42	490067.10	4203586.04
43	490055.23	4203597.25
44	490043.21	4203608.59
45	490015.61	4203632.80
46	489999.26	4203648.59
47	489985.03	4203661.58
48	489984.39	4203660.79
49	489981.41	4203663.31
50	489936.23	4203706.48
51	489929.88	4203712.64
52	489922.07	4203720.48
53	489893.26	4203747.67
54	489885.99	4203754.52
55	489830.54	4203806.82
56	489823.60	4203812.81
57	489809.66	4203826.50
58	489809.66	4203826.52
59	489765.01	4203868.64
60	489754.10	4203878.93
61	489632.57	4203991.29
62	489620.39	4204002.54
63	489608.79	4204013.28
64	489608.77	4204013.25
65	489608.25	4204013.06
66	489606.53	4204014.65
67	489600.87	4204019.82
68	489601.32	4204020.18
69	489515.59	4204099.43
70	489500.08	4204113.75
71	489489.12	4204123.84
72	489365.31	4204237.95
73	489357.39	4204245.37
74	489239.11	4204356.75
75	489228.39	4204370.93
76	489226.70	4204368.95

1	2	3
77	489218.52	4204378.35
78	489219.79	4204380.68
79	489203.87	4204395.48
80	489203.24	4204396.05
81	489197.84	4204400.89
82	489194.22	4204404.36
83	489189.93	4204408.44
84	489189.73	4204408.62
85	489168.50	4204428.73
86	489168.47	4204428.74
87	489153.45	4204442.98
88	489139.11	4204457.19
89	489120.90	4204473.47
90	489120.53	4204473.12
91	489118.71	4204474.80
92	489115.23	4204478.00
93	489108.48	4204484.19
94	489094.88	4204496.72
95	489073.33	4204515.97
96	489058.94	4204530.05
97	489050.88	4204537.46
98	489043.12	4204546.61
99	489043.53	4204548.43
100	489033.01	4204559.16
101	489029.11	4204562.60
102	489026.81	4204564.82
103	489020.40	4204571.36
104	489019.07	4204572.73
105	489012.76	4204584.22
106	489003.04	4204563.43
107	489007.45	4204559.40
108	488997.76	4204530.04
109	489028.62	4204519.20
110	489053.95	4204497.73
111	489057.65	4204493.33
112	489059.31	4204491.91
113	489061.76	4204489.48
114	489066.90	4204485.43
115	489068.84	4204483.87
116	489080.02	4204473.54
117	489085.96	4204468.40
118	489098.92	4204462.54
119	489105.33	4204460.32
120	489111.62	4204458.37
121	489119.77	4204455.43

1	2	3
122	489123.28	4204453.72
123	489125.38	4204452.47
124	489129.54	4204449.31
125	489132.45	4204446.57
126	489153.26	4204427.13
127	489196.04	4204386.77
128	489257.57	4204328.84
129	489288.60	4204299.80
130	489316.45	4204273.62
131	489345.30	4204246.48
132	489375.00	4204218.60
133	489403.90	4204191.42
134	489431.22	4204165.73
135	489457.60	4204140.98
136	489485.20	4204114.95
137	489505.50	4204095.92
138	489513.83	4204088.09
139	489534.86	4204068.30
140	489558.49	4204046.11
141	489585.52	4204020.71
142	489608.40	4203999.18
143	489619.53	4203988.75
144	489647.57	4203962.39
145	489674.72	4203936.76
146	489701.51	4203911.51
147	489743.79	4203871.74
148	489756.07	4203860.24
149	489787.16	4203830.96
150	489819.48	4203800.66
151	489825.36	4203795.16
152	489858.27	4203764.26
153	489875.57	4203748.09
154	489896.96	4203728.03
155	489918.10	4203708.16
156	489949.83	4203678.45
157	489982.95	4203647.39
158	490018.52	4203613.97
159	490052.58	4203582.05
160	490083.13	4203553.33
161	490106.60	4203531.35
162	490128.67	4203510.62
163	490163.10	4203478.22
164	490200.82	4203442.61
165	490233.27	4203412.07
166	490265.89	4203381.59

1	2	3
167	490314.22	4203336.15
168	490332.70	4203318.68
169	490349.18	4203302.92
170	490358.98	4203293.27
171	490370.96	4203281.08
172	490377.39	4203274.44
173	490386.50	4203264.68
174	490394.63	4203255.73
175	490406.36	4203242.37
176	490425.49	4203220.34
177	490443.01	4203198.24
178	490460.50	4203175.23
179	490467.23	4203165.91
180	490477.82	4203150.83
181	490490.21	4203131.93
182	490496.21	4203122.50
183	490504.87	4203108.38
184	490518.28	4203085.67
185	490525.70	4203072.56
186	490531.27	4203062.31
187	490539.79	4203045.92
188	490547.00	4203031.48
189	490559.82	4203004.39
190	490584.44	4202950.83
191	490605.53	4202905.16
192	490606.05	4202904.03
193	490614.77	4202910.93
194	490600.82	4202899.89
195	490588.19	4202927.27
196	490552.60	4203004.36
197	490549.70	4203010.62
198	490544.05	4203022.46
199	490537.60	4203035.65
200	490533.46	4203043.91
201	490528.73	4203052.96
202	490522.85	4203063.96
203	490517.29	4203074.09
204	490513.59	4203080.63
205	490509.88	4203087.03
206	490501.90	4203100.43
207	490494.11	4203113.30
208	490484.49	4203128.76
209	490473.47	4203145.55
210	490465.71	4203156.73
211	490456.99	4203168.92

1	2	3
212	490452.13	4203175.62
213	490446.42	4203183.13
214	490440.79	4203190.46
215	490436.00	4203196.56
216	490431.71	4203201.95
217	490420.65	4203215.68
218	490407.71	4203231.06
219	490398.37	4203241.86
220	490383.31	4203258.65
221	490379.05	4203263.22
222	490370.79	4203271.92
223	490363.51	4203279.37
224	490359.88	4203283.05
225	490346.97	4203295.83
226	490336.34	4203306.16
227	490329.67	4203312.41
228	490321.68	4203319.92
229	490302.11	4203338.26
230	490288.51	4203351.05
231	490273.70	4203364.96
232	490257.86	4203379.80
233	490239.46	4203397.08
234	490222.01	4203413.49
235	490208.76	4203425.92
236	490188.60	4203445.01
237	490169.65	4203463.01
238	490150.18	4203481.39
239	490112.38	4203516.80
240	490096.93	4203531.30
241	490078.75	4203548.35
242	490062.88	4203563.23
243	490020.28	4203603.24
244	489991.75	4203630.01
245	489959.66	4203660.11
246	489924.82	4203692.80
247	489890.07	4203725.40
248	489855.92	4203757.39
249	489810.67	4203799.84
250	489800.00	4203809.81
251	489789.87	4203819.33
252	489763.30	4203844.35
253	489739.66	4203866.59
254	489700.33	4203903.57
255	489672.94	4203929.37
256	489649.00	4203951.89

1	2	3
257	489618.86	4203980.25
258	489572.56	4204023.78
259	489540.86	4204053.61
260	489489.73	4204101.64
261	489441.42	4204147.05
262	489360.21	4204223.46
263	489326.04	4204255.54
264	489293.89	4204285.72
265	489229.41	4204346.31
266	489214.49	4204360.33
267	489203.76	4204370.41
268	489153.43	4204417.81
269	489127.67	4204442.01
270	489123.41	4204445.65
271	489122.12	4204446.64
272	489119.15	4204448.25
273	489116.28	4204449.51
274	489114.09	4204450.11
275	489110.54	4204451.11
276	489107.27	4204451.16
277	489102.60	4204450.45
278	489105.42	4204447.73
279	489110.14	4204441.98
280	489132.40	4204423.14
281	489133.64	4204424.57
282	489218.58	4204343.68
283	489218.82	4204343.43
284	489219.28	4204343.09
285	489236.19	4204327.03
286	489247.17	4204316.45
287	489262.70	4204301.68
288	489264.81	4204299.67
289	489279.31	4204285.52
290	489279.28	4204285.51
291	489311.75	4204253.78
292	489311.75	4204253.77
293	489314.17	4204251.42
294	489317.61	4204248.18
295	489323.05	4204243.19
296	489334.11	4204232.64
297	489337.29	4204229.63
298	489340.26	4204226.70
299	489349.18	4204218.19
300	489365.49	4204203.00
301	489366.67	4204202.15

1	2	3
302	489380.48	4204188.90
303	489384.51	4204185.16
304	489393.91	4204176.48
305	489395.60	4204174.93
306	489400.60	4204170.22
307	489404.41	4204166.90
308	489410.65	4204161.12
309	489413.77	4204158.00
310	489419.50	4204152.72
311	489425.55	4204147.49
312	489431.41	4204141.97
313	489432.10	4204141.15
314	489439.04	4204135.08
315	489472.82	4204103.86
316	489472.24	4204103.02
317	489480.05	4204095.74
318	489481.04	4204096.66
319	489483.05	4204094.69
320	489497.11	4204080.95
321	489496.75	4204080.40
322	489512.53	4204065.18
323	489512.54	4204065.19
324	489512.99	4204065.64
325	489527.50	4204052.04
326	489527.43	4204051.98
327	489526.65	4204051.20
328	489527.35	4204050.37
329	489534.17	4204043.81
330	489535.07	4204044.79
331	489541.85	4204038.38
332	489556.25	4204024.39
333	489568.90	4204012.92
334	489571.15	4204010.91
335	489586.15	4203995.63
336	489594.35	4203987.71
337	489592.16	4203985.03
338	489599.50	4203977.81
339	489599.73	4203976.70
340	489601.04	4203975.16
341	489608.10	4203969.05
342	489611.17	4203972.30
343	489613.96	4203970.01
344	489628.54	4203956.20
345	489629.36	4203955.61
346	489631.71	4203953.39

1	2	3
347	489632.39	4203952.61
348	489637.69	4203947.43
349	489643.33	4203942.02
350	489645.90	4203939.60
351	489652.75	4203933.30
352	489657.65	4203928.71
353	489661.06	4203925.65
354	489668.91	4203918.72
355	489673.92	4203913.95
356	489682.51	4203906.26
357	489682.25	4203905.98
358	489682.38	4203905.85
359	489686.82	4203901.69
360	489701.50	4203888.14
361	489716.42	4203874.09
362	489743.54	4203848.61
363	489749.50	4203842.89
364	489759.37	4203833.11
365	489763.26	4203829.56
366	489766.95	4203826.24
367	489774.70	4203819.00
368	489781.47	4203812.41
369	489784.89	4203809.25
370	489789.48	4203805.39
371	489792.69	4203801.87
372	489799.85	4203795.77
373	489801.31	4203794.01
374	489803.40	4203791.81
375	489807.24	4203788.71
376	489812.29	4203784.13
377	489818.33	4203778.00
378	489824.51	4203771.67
379	489829.39	4203767.02
380	489832.43	4203764.30
381	489836.04	4203761.01
382	489847.83	4203749.91
383	489865.21	4203734.05
384	489873.96	4203725.84
385	489875.74	4203724.21
386	489880.14	4203719.88
387	489890.27	4203709.56
388	489894.56	4203705.72
389	489901.50	4203699.20
390	489905.93	4203695.74
391	489908.59	4203693.20

1	2	3
392	489912.39	4203689.73
393	489915.23	4203686.72
394	489919.73	4203682.55
395	489943.35	4203660.77
396	489949.62	4203654.71
397	489950.04	4203655.13
398	489954.05	4203651.58
399	489953.81	4203651.28
400	489964.72	4203641.00
401	489968.03	4203638.38
402	489976.00	4203630.95
403	489979.89	4203627.12
404	489995.90	4203611.74
405	490005.11	4203602.71
406	490007.36	4203600.63
407	490013.05	4203595.30
408	490021.43	4203586.97
409	490092.44	4203521.87
410	490096.14	4203518.43
411	490154.33	4203462.96
412	490168.61	4203448.69
413	490183.11	4203434.84
414	490186.59	4203431.70
415	490191.14	4203427.25
416	490192.68	4203425.73
417	490197.70	4203420.99
418	490211.70	4203407.48
419	490226.60	4203392.93
420	490240.27	4203379.92
421	490241.48	4203379.00
422	490248.05	4203372.68
423	490255.63	4203365.57
424	490258.82	4203362.57
425	490268.39	4203353.74
426	490284.84	4203339.05
427	490310.95	4203314.35
428	490322.70	4203303.64
429	490323.26	4203303.00
430	490334.04	4203292.71
431	490336.17	4203290.77
432	490341.37	4203285.93
433	490355.87	4203272.24
434	490363.96	4203263.67
435	490372.02	4203246.71
436	490383.89	4203233.16

1	2	3
437	490376.38	4203226.15
438	490380.01	4203222.16
439	490389.81	4203210.66
440	490393.05	4203206.86
441	490393.56	4203206.27
442	490399.69	4203199.08
443	490399.79	4203198.97
444	490419.65	4203176.12
445	490437.08	4203156.05
446	490459.66	4203121.53
447	490470.94	4203100.96
448	490486.78	4203075.11
449	490501.83	4203048.75
450	490516.03	4203021.96
451	490519.79	4203014.26
452	490522.21	4203009.34
453	490529.53	4203009.61
454	490539.43	4202988.74
455	490536.71	4202979.18
456	490556.76	4202936.64
457	490566.09	4202916.84
458	490572.61	4202902.98
459	490581.97	4202883.15
460	490593.89	4202894.40
461	490478.00	4203113.15
462	490475.22	4203117.40
463	490472.05	4203115.43
464	490474.82	4203111.09
465	491297.44	4202162.78
466	491303.62	4202170.43
467	491304.22	4202171.19
468	491293.57	4202179.24
469	491274.95	4202193.23
470	491212.59	4202239.74
471	491170.64	4202271.11
472	491078.20	4202339.89
473	491051.43	4202359.57
474	491028.58	4202376.34
475	491017.86	4202384.64
476	491008.50	4202391.60
477	490960.31	4202427.53
478	490913.73	4202461.83
479	490876.26	4202489.85
480	490863.81	4202498.97
481	490857.18	4202503.91

1	2	3
482	490850.09	4202509.63
483	490847.11	4202512.44
484	490843.55	4202516.21
485	490840.31	4202520.01
486	490837.34	4202523.58
487	490831.49	4202531.07
488	490823.11	4202542.06
489	490776.70	4202603.16
490	490753.13	4202634.49
491	490750.88	4202637.85
492	490740.49	4202651.52
493	490724.26	4202673.30
494	490719.36	4202679.99
495	490710.80	4202692.14
496	490700.66	4202707.10
497	490693.30	4202718.30
498	490679.70	4202740.09
499	490671.81	4202753.17
500	490667.33	4202760.69
501	490657.76	4202777.43
502	490654.23	4202784.93
503	490648.50	4202797.21
504	490636.32	4202822.89
505	490621.44	4202855.15
506	490603.24	4202894.64
507	490598.89	4202891.01
508	490585.67	4202881.35
509	490584.16	4202878.52
510	490586.31	4202873.96
511	490626.47	4202788.74
512	490657.22	4202748.11
513	490719.25	4202663.00
514	490760.49	4202609.22
515	490758.87	4202607.26
516	490776.67	4202583.74
517	490781.94	4202576.75
518	490799.44	4202553.64
519	490822.16	4202523.61
520	490828.02	4202507.57
521	490835.21	4202501.25
522	490853.52	4202491.20
523	490878.76	4202472.35
524	490924.67	4202437.91
525	490951.28	4202417.94
526	490987.91	4202390.94

1	2	3
527	491003.57	4202379.25
528	491009.23	4202375.04
529	491026.87	4202361.89
530	491046.60	4202347.17
531	491054.82	4202341.05
532	491058.01	4202338.50
533	491061.57	4202335.50
534	491069.98	4202329.73
535	491095.19	4202310.93
536	491109.18	4202300.51
537	491122.00	4202290.94
538	491124.80	4202288.84
539	491133.78	4202282.16
540	491163.70	4202259.84
541	491165.58	4202258.44
542	491169.45	4202255.57
543	491206.40	4202227.98
544	491244.09	4202199.89
545	491251.28	4202194.51
546	491252.78	4202196.52
547	491254.79	4202195.03
548	491255.31	4202194.87
549	491257.35	4202193.38
550	491261.72	4202190.20
551	491308.37	4202176.48
552	491308.82	4202177.07
553	491315.05	4202184.93
554	491315.91	4202186.23
555	491282.59	4202211.10
556	491282.32	4202210.78
557	491268.69	4202221.35
558	491252.05	4202232.78
559	491248.08	4202235.74
560	491214.10	4202261.11
561	491210.02	4202263.73
562	491201.09	4202270.37
563	491195.79	4202274.58
564	491147.23	4202311.12
565	491044.61	4202387.97
566	491042.81	4202389.30
567	491035.55	4202394.68
568	491021.78	4202405.42
569	491021.86	4202405.55
570	491017.80	4202408.58
571	491017.64	4202408.67

1	2	3
572	491003.82	4202419.00
573	490992.77	4202427.24
574	490987.37	4202431.26
575	490986.92	4202430.65
576	490984.89	4202432.11
577	490985.35	4202432.77
578	490975.92	4202439.80
579	490963.89	4202448.77
580	490885.38	4202507.33
581	490885.37	4202507.35
582	490860.64	4202525.78
583	490847.51	4202543.13
584	490847.47	4202543.17
585	490829.26	4202567.24
586	490815.85	4202584.91
587	490788.28	4202621.36
588	490786.22	4202624.08
589	490770.38	4202644.98
590	490760.95	4202657.43
591	490754.41	4202666.08
592	490753.86	4202666.79
593	490753.62	4202667.12
594	490749.44	4202672.64
595	490726.20	4202703.34
596	490696.98	4202749.21
597	490674.92	4202788.28
598	490647.25	4202848.73
599	490619.54	4202908.24
600	490608.40	4202898.94
601	490624.45	4202864.18
602	490634.52	4202842.25
603	490648.99	4202811.21
604	490657.80	4202792.67
605	490663.82	4202780.78
606	490671.40	4202766.87
607	490681.66	4202749.25
608	490691.65	4202732.95
609	490702.17	4202716.56
610	490714.61	4202697.92
611	490722.29	4202686.88
612	490751.33	4202648.01
613	490802.38	4202579.97
614	490828.83	4202545.05
615	490837.92	4202533.28
616	490846.14	4202522.66

1	2	3
617	490851.65	4202516.50
618	490853.25	4202515.20
619	490864.48	4202506.62
620	490874.61	4202498.95
621	490884.81	4202491.42
622	490901.36	4202479.32
623	490916.83	4202467.81
624	490947.36	4202445.20
625	490961.73	4202434.53
626	490994.70	4202410.07
627	491034.69	4202380.43
628	491047.01	4202371.31
629	491099.86	4202331.62
630	491115.97	4202319.92
631	491148.64	4202295.69
632	491198.21	4202258.54
633	491225.42	4202238.26
634	491250.23	4202219.75
635	491275.39	4202200.97
636	491293.89	4202187.22
637	491304.95	4202178.99

Примечания: система координат МСК НСО.

Приложение 4
к проекту межевания территории,
предусматривающему размещение
линейного объекта транспортной
инфраструктуры местного значе-
ния – «Автомобильная дорога об-
щего пользования по ул. Волочаев-
ской», в Дзержинском районе

СВЕДЕНИЯ
о границах территории, применительно к которой осуществляется
подготовка проекта межевания

№ точки	Координаты	
	X	Y
1	2	3
1	491279.52	4202138.51
2	491295.83	4202161.29
3	491297.44	4202162.78
4	491303.62	4202170.44
5	491304.22	4202171.19
6	491308.36	4202176.48
7	491308.82	4202177.06
8	491315.05	4202184.92
9	491315.91	4202186.24
10	491137.58	4202319.25
11	491125.56	4202328.21
12	490975.92	4202439.80
13	490963.88	4202448.77
14	490885.38	4202507.33
15	490863.22	4202528.29
16	490852.25	4202538.66
17	490847.46	4202543.16
18	490770.37	4202644.99
19	490760.96	4202657.43
20	490753.86	4202666.81
21	490749.45	4202672.64
22	490726.19	4202703.33
23	490678.72	4202818.58
24	490652.41	4202874.41
25	490602.50	4202980.32
26	490583.67	4203020.30
27	490571.38	4203043.93
28	490566.76	4203056.75
29	490554.21	4203084.52
30	490552.89	4203087.49
31	490548.67	4203087.65
32	490525.21	4203127.29

1	2	3
33	490506.61	4203155.88
34	490493.87	4203174.17
35	490471.85	4203204.46
36	490438.62	4203246.17
37	490418.63	4203268.74
38	490399.83	4203289.09
39	490360.82	4203328.50
40	490253.92	4203429.03
41	490253.89	4203429.06
42	490146.80	4203510.81
43	490039.48	4203612.12
44	490015.62	4203632.80
45	489999.26	4203648.59
46	489968.57	4203676.62
47	489893.26	4203747.68
48	489885.99	4203754.52
49	489765.01	4203868.64
50	489754.10	4203878.93
51	489632.56	4203991.29
52	489632.58	4203991.29
53	489620.39	4204002.54
54	489515.60	4204099.43
55	489500.08	4204113.74
56	489489.12	4204123.84
57	489365.31	4204237.95
58	489357.40	4204245.37
59	489239.11	4204356.75
60	489223.88	4204376.88
61	489189.73	4204408.62
62	489153.46	4204442.99
63	489139.41	4204456.92
64	489073.33	4204515.97
65	489058.94	4204530.06
66	489047.61	4204544.30
67	489043.54	4204548.42
68	489033.01	4204559.16
69	489029.11	4204562.61
70	489026.81	4204564.81
71	489020.40	4204571.36
72	489019.07	4204572.73
73	489012.76	4204584.22
74	489003.04	4204563.43
75	489007.45	4204559.40
76	488997.76	4204530.05
77	488996.54	4204526.53
78	489018.27	4204520.18

1	2	3
79	489019.40	4204519.89
80	489025.71	4204518.05
81	489024.42	4204513.70
82	489019.54	4204508.57
83	489022.16	4204506.04
84	489041.74	4204487.37
85	489043.79	4204487.18
86	489046.75	4204490.26
87	489059.44	4204481.19
88	489103.75	4204415.87
89	489115.80	4204403.94
90	489133.64	4204424.57
91	489218.58	4204343.67
92	489264.80	4204299.67
93	489311.74	4204253.78
94	489325.08	4204209.15
95	489476.83	4204057.36
96	489477.06	4204057.06
97	489712.39	4203835.87
98	489723.90	4203825.03
99	489723.96	4203824.97
100	489949.74	4203612.45
101	490011.98	4203554.95
102	490111.16	4203465.44
103	490118.60	4203458.74
104	490242.22	4203347.19
105	490249.60	4203340.50
106	490379.41	4203222.72
107	490393.56	4203206.27
108	490399.69	4203199.09
109	490418.64	4203175.40
110	490436.85	4203151.13
111	490454.28	4203126.32
112	490470.93	4203100.96
113	490486.78	4203075.11
114	490501.82	4203048.76
115	490516.02	4203021.96
116	490529.37	4202994.74
117	490556.77	4202936.64
118	490566.09	4202916.84
119	490572.61	4202902.98
120	490626.47	4202788.72
121	490592.66	4202771.22
122	490623.08	4202731.31
123	490683.70	4202660.04
124	490802.95	4202502.58

1	2	3
125	490828.62	4202478.43
126	490846.71	4202461.32
127	491000.64	4202346.54
128	491121.99	4202256.00
