

Сообщение о возможном установлении публичного сервитута

Заявитель: Общество с ограниченной ответственностью «Газпром газораспределение Томск» (ИНН 7017203428, ОГР 1087017002533).

Наименование уполномоченного органа, которым рассматривается ходатайство об установлении сервитута: мэрия города Новосибирска.

Цель установления публичного сервитута: эксплуатация линейного объекта системы газоснабжения «Газопровод высокого давления. Перевод со сжиженного на природный газ групповой установки по ул. Степная, 64 г. Новосибирск».

Местоположение земельных участков и земель, в отношении которых испрашивается публичный сервитут:

часть земельного участка с кадастровым номером 54:35:000000:31331 площадью 56 кв. м, местоположение земельного участка: Российская Федерация, Новосибирская область, город Новосибирск, от ул. Широкой до ул. Немировича-Данченко;

часть земельного участка с кадастровым номером 54:35:064055:4 площадью 20 кв. м, местоположение земельного участка: установлено относительно ориентира, расположенного в границах участка, ориентир - жилой дом, адрес ориентира: Российская Федерация, Новосибирская область, город Новосибирск, ул. Троллейная, дом 39;

часть земельного участка с кадастровым номером 54:35:064055:23, площадью 571 кв. м, местоположение земельного участка: установлено относительно ориентира, расположенного в границах участка, ориентир - жилой дом, адрес ориентира: Российская Федерация, Новосибирская область, город Новосибирск, ул. Степная, дом 66;

часть земельного участка с кадастровым номером 54:35:064055:25, площадью 58 кв. м, местоположение земельного участка: установлено относительно ориентира, расположенного в границах участка, ориентир - жилой дом, адрес ориентира: Российская Федерация, Новосибирская область, город Новосибирск, ул. Степная, дом 64;

часть земельного участка с кадастровым номером 54:35:064055:28, площадью 157 кв. м, местоположение земельного участка: установлено относительно ориентира, расположенного в границах участка, ориентир - жилой дом, адрес ориентира: Российская Федерация, Новосибирская область, город Новосибирск, ул. Степная, дом 68;

земли, государственная собственность на которые не разграничена, расположенные в границах кадастровых кварталов 54:35:063380, 54:35:063935, 54:35:063950, 54:35:063990, 54:35:063995, 54:35:064000, 54:35:064005, 54:35:064055, 54:35:064040, площадью 3069 кв. м.

Адрес, по которому заинтересованные лица могут ознакомиться с поступившим ходатайством об установлении публичного сервитута и прилагаемым к нему описанием местоположения границ публичного сервитута, подать заявление об учете прав на земельные участки:

Департамент строительства и архитектуры мэрии города Новосибирска:

МБУ «Институт градостроительного планирования», 630098, г. Новосибирск, Красный проспект, 50, каб. 409, тел. 2275245.

Срок подачи заявлений об учете прав на земельные участки: в течение пятнадцати дней со дня опубликования сообщения о возможном установлении публичного сервитута, а именно с 20.12.2024 г. по 03.01.2025 г.

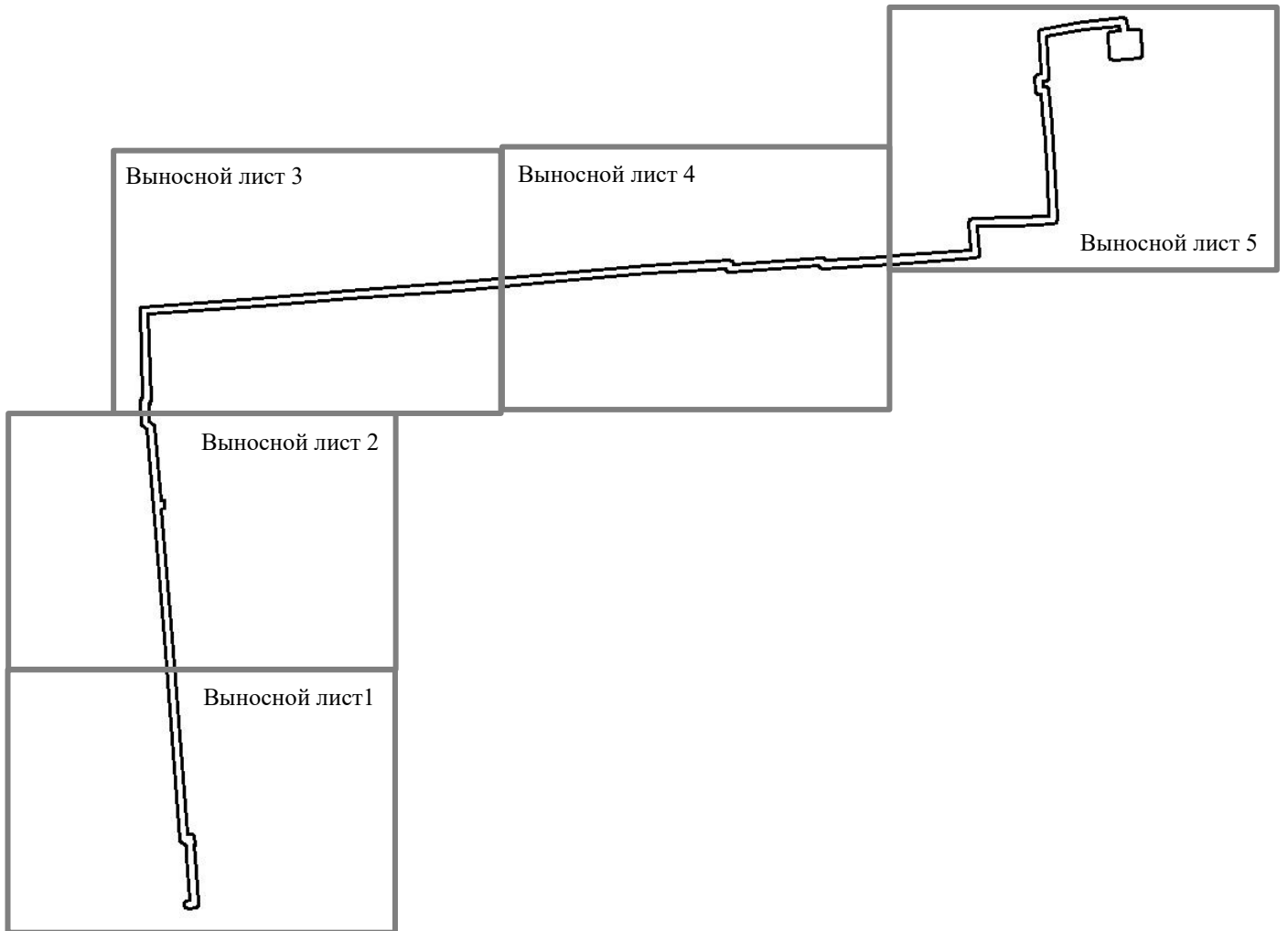
Время приема заинтересованных лиц для ознакомления с поступившим ходатайством об установлении публичного сервитута: ежедневно (за исключением выходных дней) с 9:00 до 13:00, с 14:00 до 16:00 по местному времени,

Официальный сайт в информационно-телекоммуникационной сети «Интернет», на котором размещается сообщение о поступившем ходатайстве об установлении публичного сервитута:

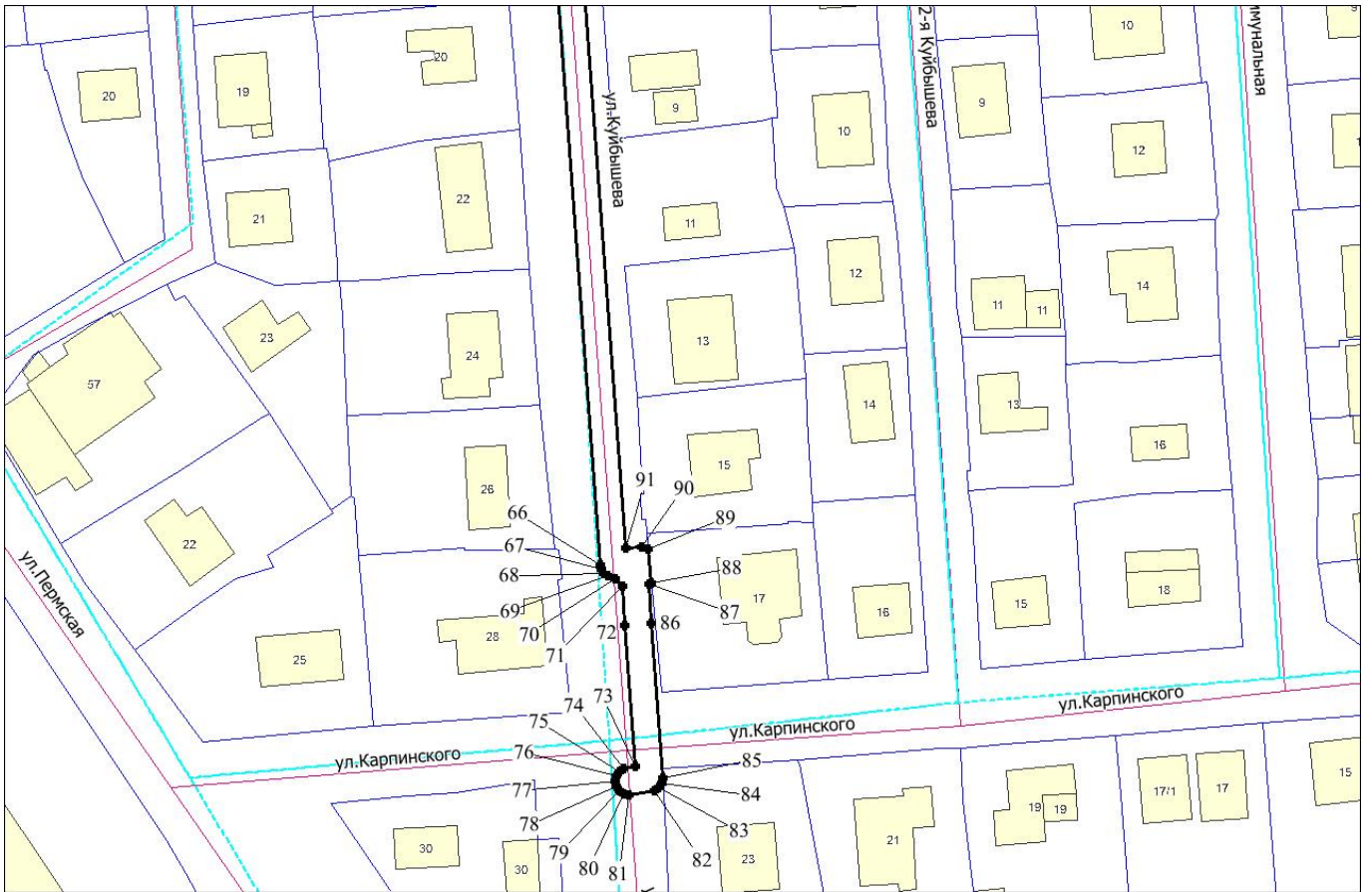
официальный сайт города Новосибирска: <https://novo-sibirsk.ru>.

Размещение сообщения о возможном установлении публичного сервитута на информационных щитах в границах Ленинского района и на досках объявлений, размещенных во всех подъездах многоквартирных домов или в пределах земельных участков, на которых расположены многоквартирные дома.

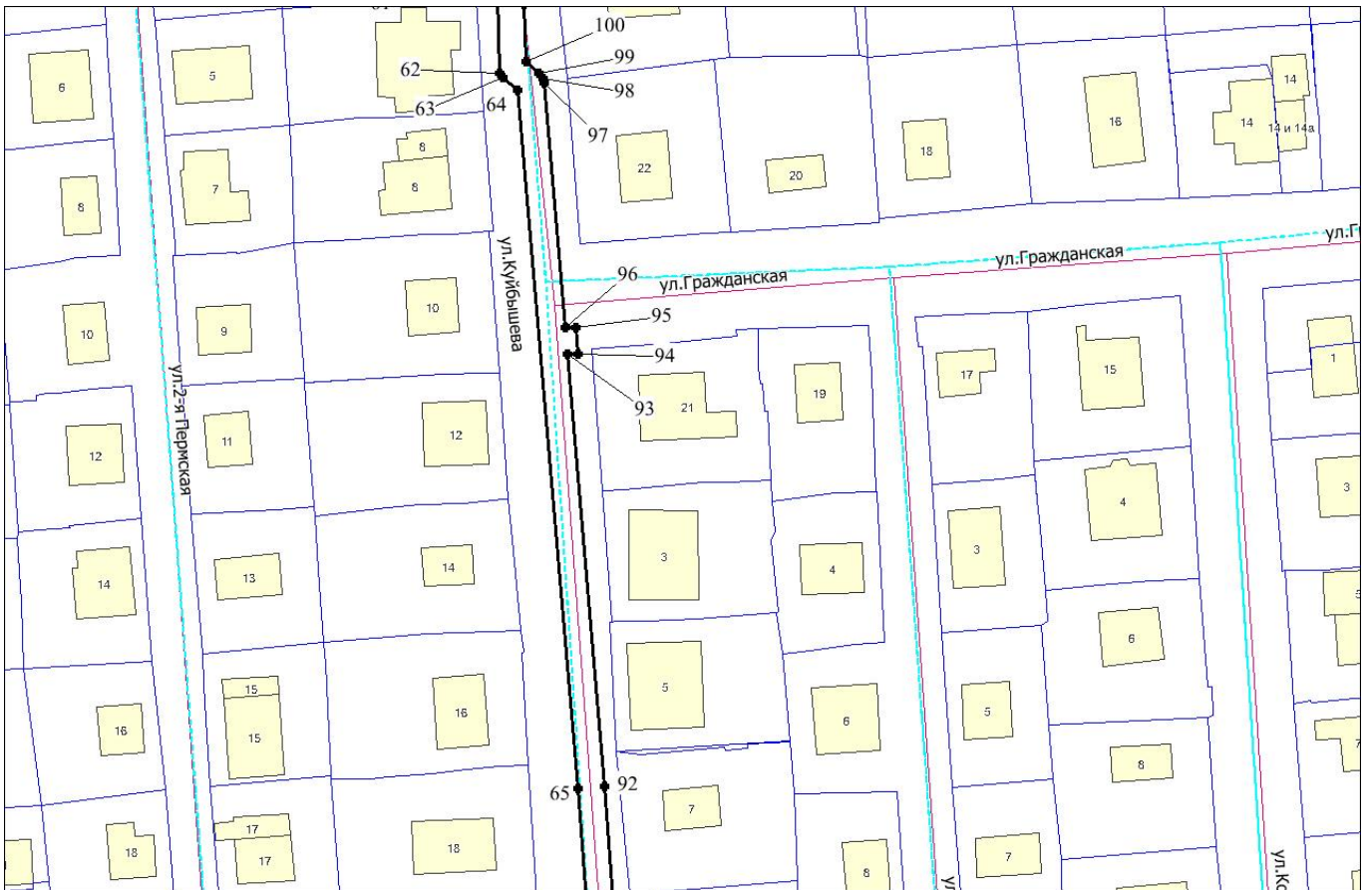
Схема границ публичного сервитута на кадастровом плане территории



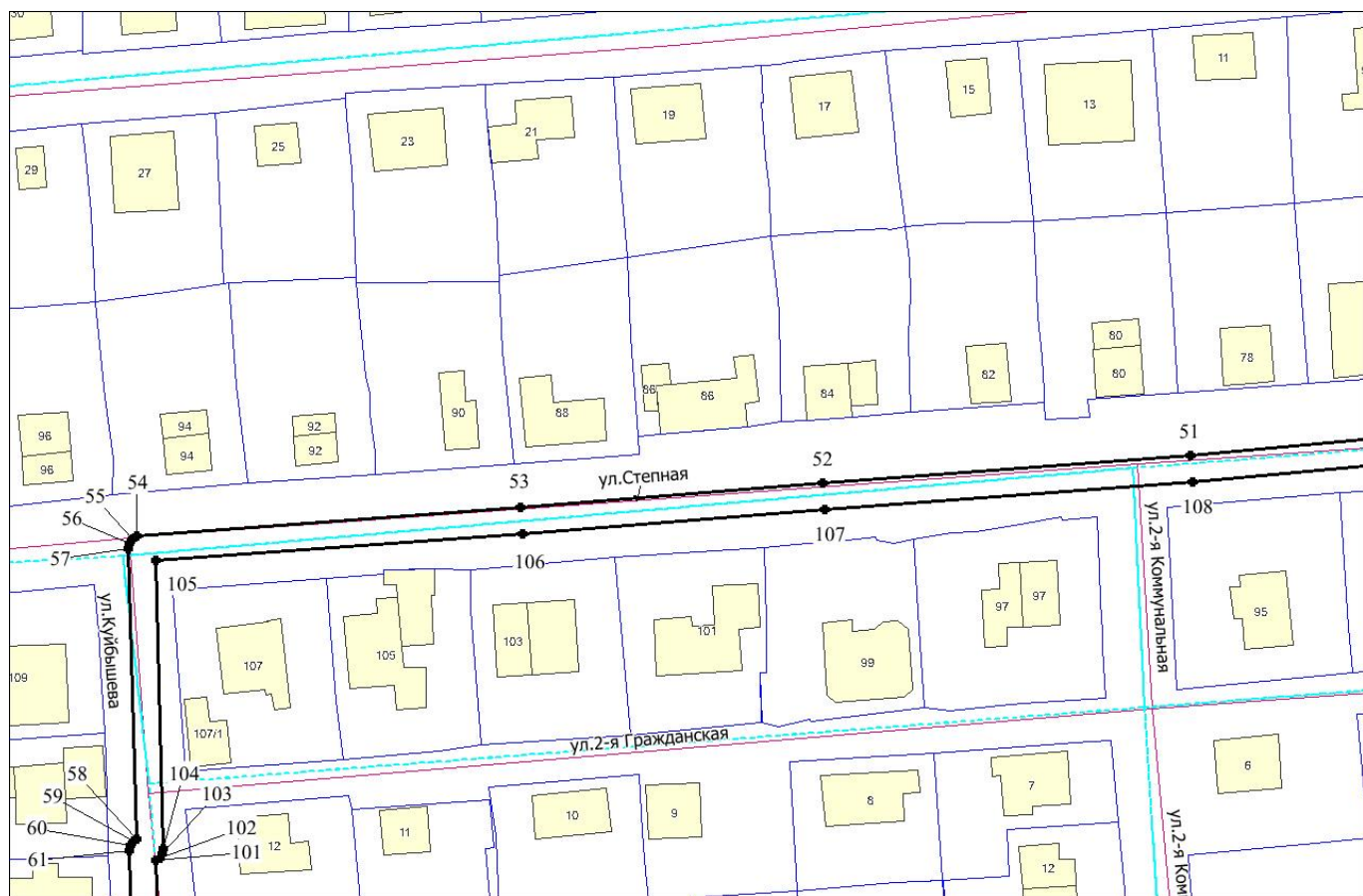
Выносной лист 1



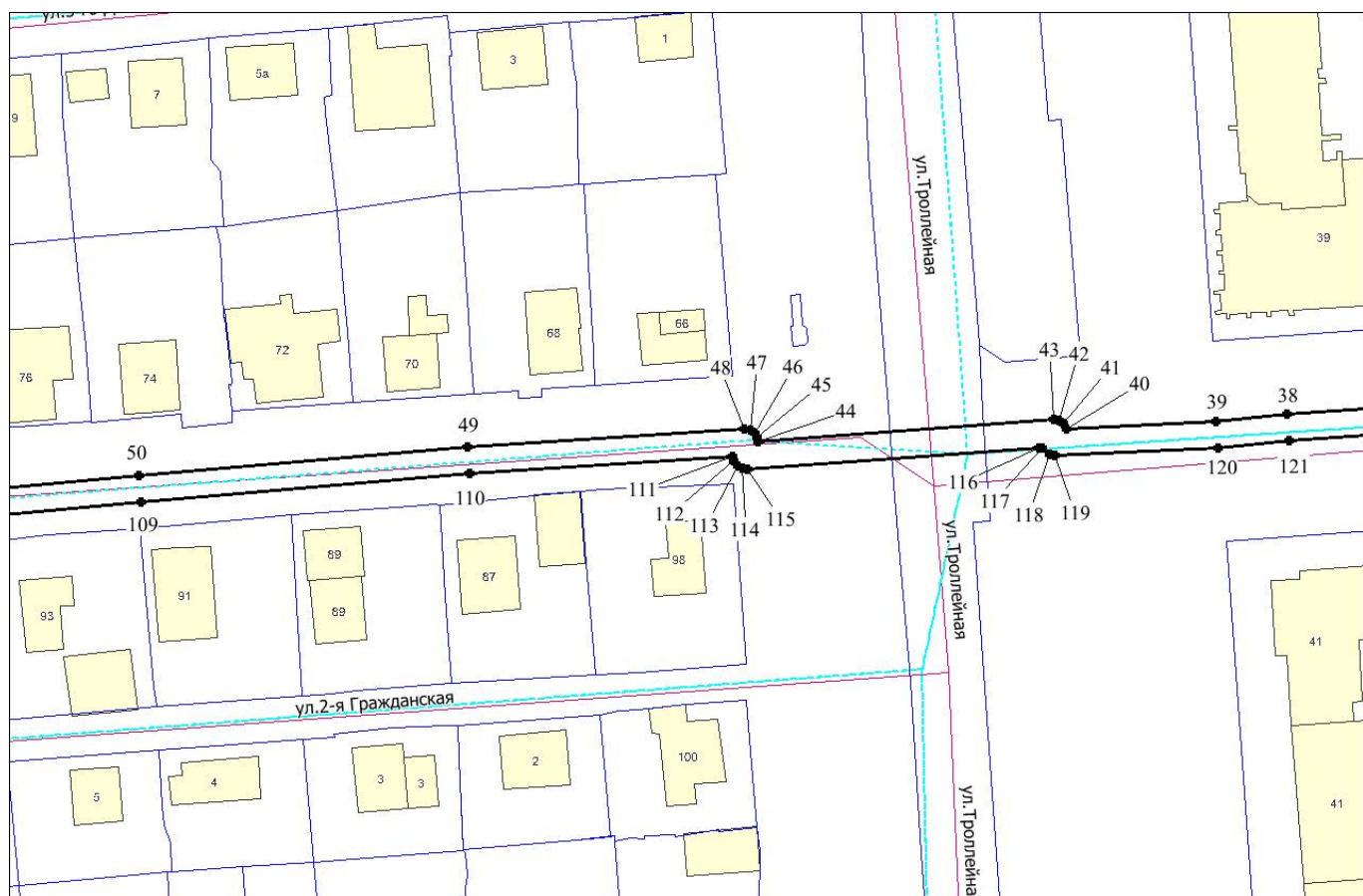
Выносной лист 2



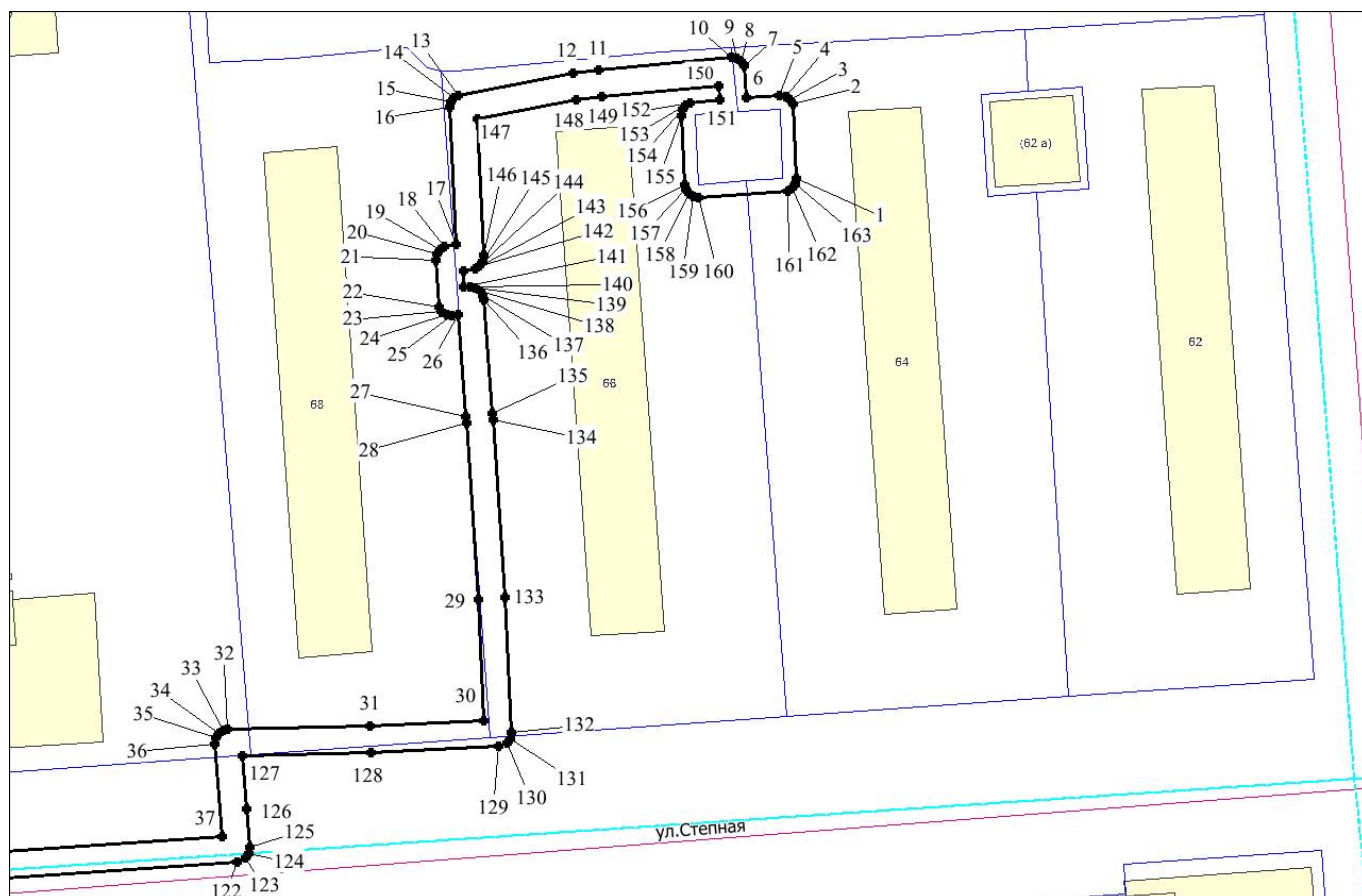
Выносной лист 3



Выносной лист 4



Выносной лист 5



Условные знаки и обозначения:

- проектируемые границы публичного сервитута;
- границы земельных участков;
- границы кадастровых кварталов;
- 1 - характерная точка сервитута и ее номер,

Площадь сферы действия публичного сервитута: 3931 кв, м		
Обозначение характерных точек границ	Координаты, м	
	X	Y
1	2	3
1	482350,77	4194256,00
2	482361,94	4194255,49
3	482362,58	4194255,05
4	482363,02	4194254,41
5	482363,16	4194253,50
6	482362,82	4194248,64
7	482367,62	4194248,20
8	482368,26	4194247,77
9	482368,70	4194247,12
10	482368,85	4194246,36
11	482367,03	4194226,59

1	2	3
12	482366,57	4194222,65
13	482363,24	4194205,49
14	482362,80	4194204,85
15	482362,16	4194204,41
16	482361,39	4194204,26
17	482340,91	4194205,27
18	482340,56	4194203,46
19	482340,12	4194202,82
20	482339,48	4194202,38
21	482338,62	4194202,23
22	482331,60	4194202,66
23	482330,96	4194203,10
24	482330,52	4194203,74
25	482330,38	4194204,67
26	482330,45	4194205,56
27	482315,30	4194206,64
28	482314,26	4194206,88
29	482287,96	4194208,50
30	482269,87	4194209,35
31	482269,02	4194192,44
32	482268,48	4194171,18
33	482268,33	4194170,46
34	482267,89	4194169,82
35	482267,25	4194169,38
36	482266,34	4194169,23
37	482252,54	4194170,28
38	482249,79	4194130,79
39	482248,76	4194120,22
40	482247,66	4194097,81
41	482248,39	4194097,36
42	482248,83	4194096,71
43	482248,97	4194095,80
44	482245,66	4194051,61
45	482246,30	4194051,47
46	482246,94	4194051,03
47	482247,38	4194050,39
48	482247,53	4194049,50
49	482244,96	4194008,10
50	482240,66	4193958,88
51	482236,51	4193914,23
52	482232,36	4193859,18
53	482228,70	4193813,99
54	482224,42	4193756,44
55	482223,98	4193755,80
56	482223,34	4193755,36
57	482222,51	4193755,21
58	482179,00	4193756,42
59	482178,67	4193755,94
60	482178,03	4193755,50
61	482177,22	4193755,35

1	2	3
62	482165,53	4193755,74
63	482164,89	4193756,18
64	482163,01	4193758,39
65	482058,42	4193767,34
66	481957,93	4193774,84
67	481957,31	4193774,98
68	481956,67	4193775,42
69	481956,23	4193776,06
70	481955,75	4193777,06
71	481954,65	4193778,23
72	481948,87	4193778,49
73	481927,66	4193780,09
74	481927,35	4193778,33
75	481926,91	4193777,68
76	481926,27	4193777,24
77	481925,50	4193777,10
78	481924,73	4193777,24
79	481924,09	4193777,68
80	481923,65	4193778,33
81	481923,50	4193779,09
82	481924,08	4193782,99
83	481924,52	4193783,64
84	481925,16	4193784,07
85	481925,93	4193784,22
86	481949,14	4193782,48
87	481954,97	4193782,23
88	481955,17	4193782,51
89	481960,30	4193782,03
90	481960,60	4193781,04
91	481960,49	4193778,66
92	482058,75	4193771,33
93	482123,40	4193765,79
94	482123,54	4193767,43
95	482127,50	4193767,15
96	482127,37	4193765,46
97	482164,18	4193762,30
98	482164,78	4193762,16
99	482165,54	4193761,60
100	482167,25	4193759,57
101	482175,77	4193759,38
102	482176,11	4193759,88
103	482176,75	4193760,32
104	482177,58	4193760,47
105	482220,71	4193759,26
106	482224,72	4193814,31
107	482228,38	4193859,50
108	482232,53	4193914,58
109	482236,68	4193959,24
110	482240,98	4194008,42
111	482243,41	4194047,79

1	2	3
112	482242,86	4194047,97
113	482242,12	4194048,49
114	482241,68	4194049,13
115	482241,54	4194050,05
116	482244,81	4194093,70
117	482244,71	4194094,19
118	482243,72	4194095,21
119	482243,57	4194096,08
120	482244,76	4194120,44
121	482245,81	4194131,16
122	482248,70	4194172,61
123	482249,28	4194173,88
124	482249,92	4194174,32
125	482250,88	4194174,46
126	482256,65	4194173,92
127	482264,53	4194173,37
128	482265,02	4194192,61
129	482265,97	4194211,54
130	482266,56	4194212,85
131	482267,20	4194213,28
132	482268,06	4194213,43
133	482288,19	4194212,49
134	482314,69	4194210,86
135	482315,76	4194210,62
136	482332,75	4194209,41
137	482333,38	4194209,26
138	482334,02	4194208,82
139	482334,46	4194208,18
140	482334,60	4194207,25
141	482334,53	4194206,41
142	482337,02	4194206,31
143	482337,37	4194208,13
144	482337,81	4194208,77
145	482338,45	4194209,21
146	482339,32	4194209,36
147	482359,75	4194208,34
148	482362,60	4194223,18
149	482363,05	4194226,98
150	482364,67	4194244,50
151	482362,54	4194244,65
152	482362,12	4194240,14
153	482361,68	4194239,50
154	482361,04	4194239,06
155	482360,17	4194238,92
156	482349,80	4194239,45
157	482349,13	4194239,60
158	482348,49	4194240,04
159	482348,05	4194240,68
160	482347,90	4194241,45
161	482348,92	4194254,77

1	2	3
162	482349,36	4194255,41
163	482350,00	4194255,85