Информация о последствиях самовольного размещения на указанной территории нестационарных объектов в соответствии с решением комиссии по вопросам демонтажа самовольных нестационарных объектов на территории города Новосибирска от 27.11.2024 № 84

В случае если самовольный нестационарный объект не демонтирован его собственником (владельцем) в добровольном порядке либо перемещен в пределах территории планируемого демонтажа и (или) внешний вид его, в том числе размер, изменен, администрация района:

в течение 12 дней со дня истечения срока, предусмотренного абзацами третьим, четвертым пункта 6.7 Положения, обеспечивает его демонтаж (при размещении самовольного нестационарного объекта, являющегося гаражом);

в течение 2 дней со дня истечения срока, предусмотренного абзацами третьим, четвертым пункта 6.7 Положения, информирует об этом департамент строительства и архитектуры мэрии города Новосибирска и направляет ему решение о демонтаже нестационарного объекта с прилагаемыми к нему материалами (при размещении самовольного нестационарного объекта, не являющегося гаражом).

Департамент строительства и архитектуры мэрии города Новосибирска не позднее 10 дней со дня регистрации информации, предусмотренной абзацем третьим настоящего пункта, обеспечивает демонтаж нестационарного объекта.

В случае выявления в течение года со дня опубликования карты-схемы территории в Бюллетене органов местного самоуправления города Новосибирска повторного размещения самовольного нестационарного объекта в пределах территории в радиусе 20 м от ранее демонтированного нестационарного объекта, указанной в карте-схеме территории, составляется акт о выявлении самовольного нестационарного объекта в порядке, предусмотренном пунктом 6.5 Положения. На основании такого акта о выявлении самовольного нестационарного объекта осуществляется повторный демонтаж самовольного нестационарного объекта в соответствии с пунктами 6.9 - 6.18 Положения без совершения действий, предусмотренных пунктами 6.6 - 6.8 Положения.

Карта - схема

с адресным ориентиром: ул. Лебедевского, (4)

на топографическом плане М 1:500

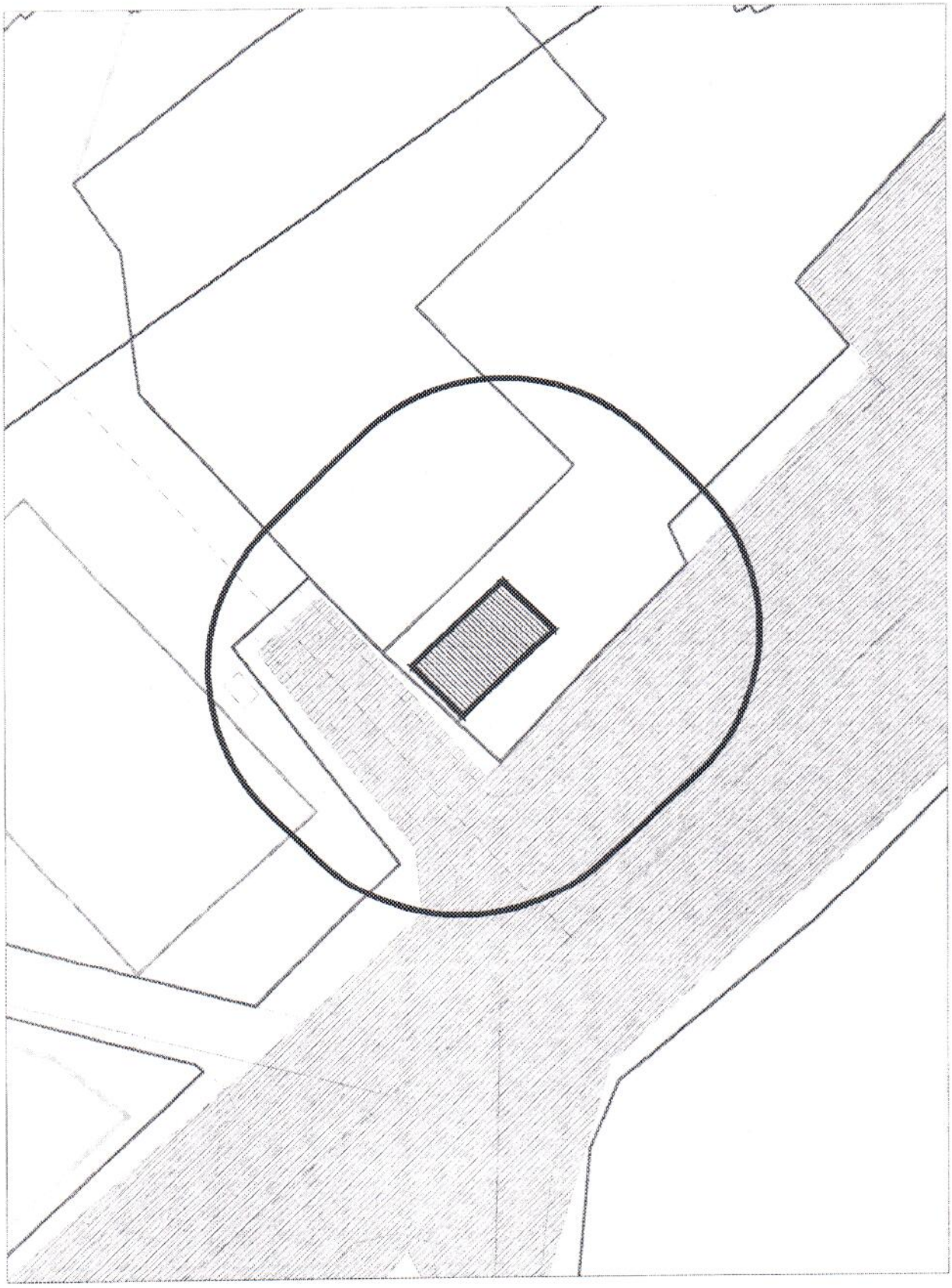

Карта - схема

с адресным ориентиром: ул. Октябрьская, (81)

на топографическом плане М 1:500

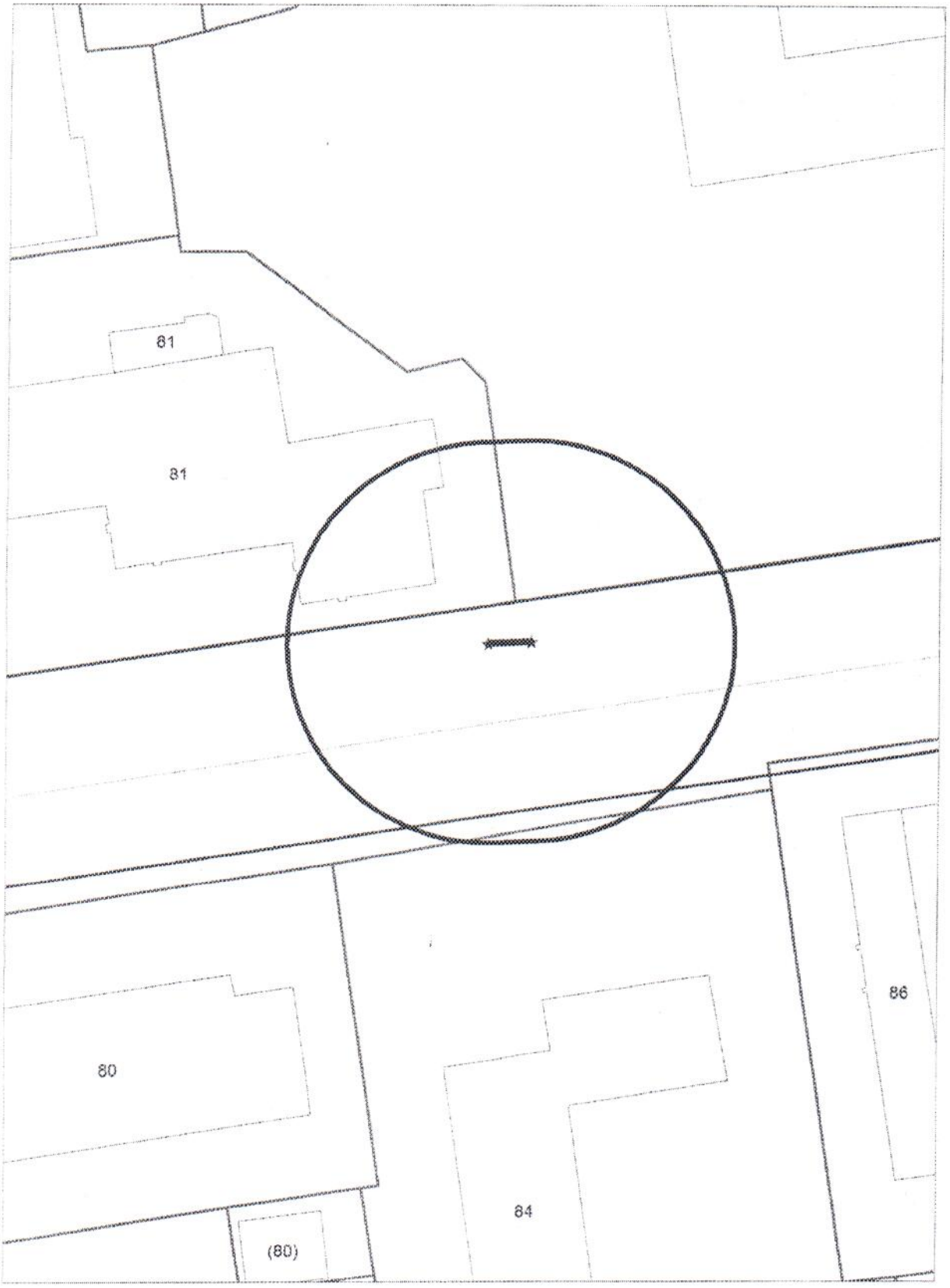

Схема территории по адресу: ул. Трикотажная, (60)
в масштабе М 1:500

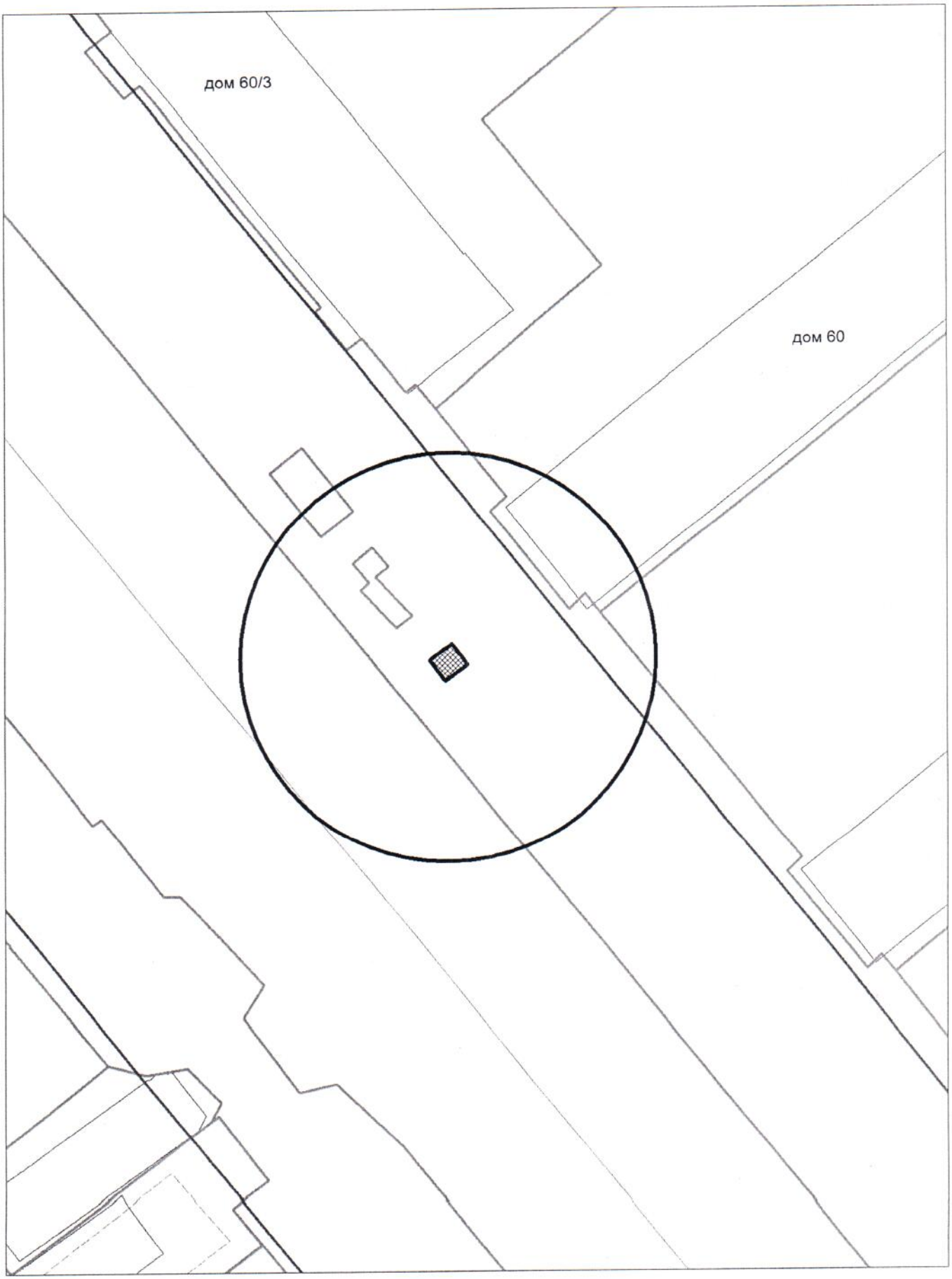

Схема территории по адресу: ул. Трикотажная, (60)
в масштабе М 1:500

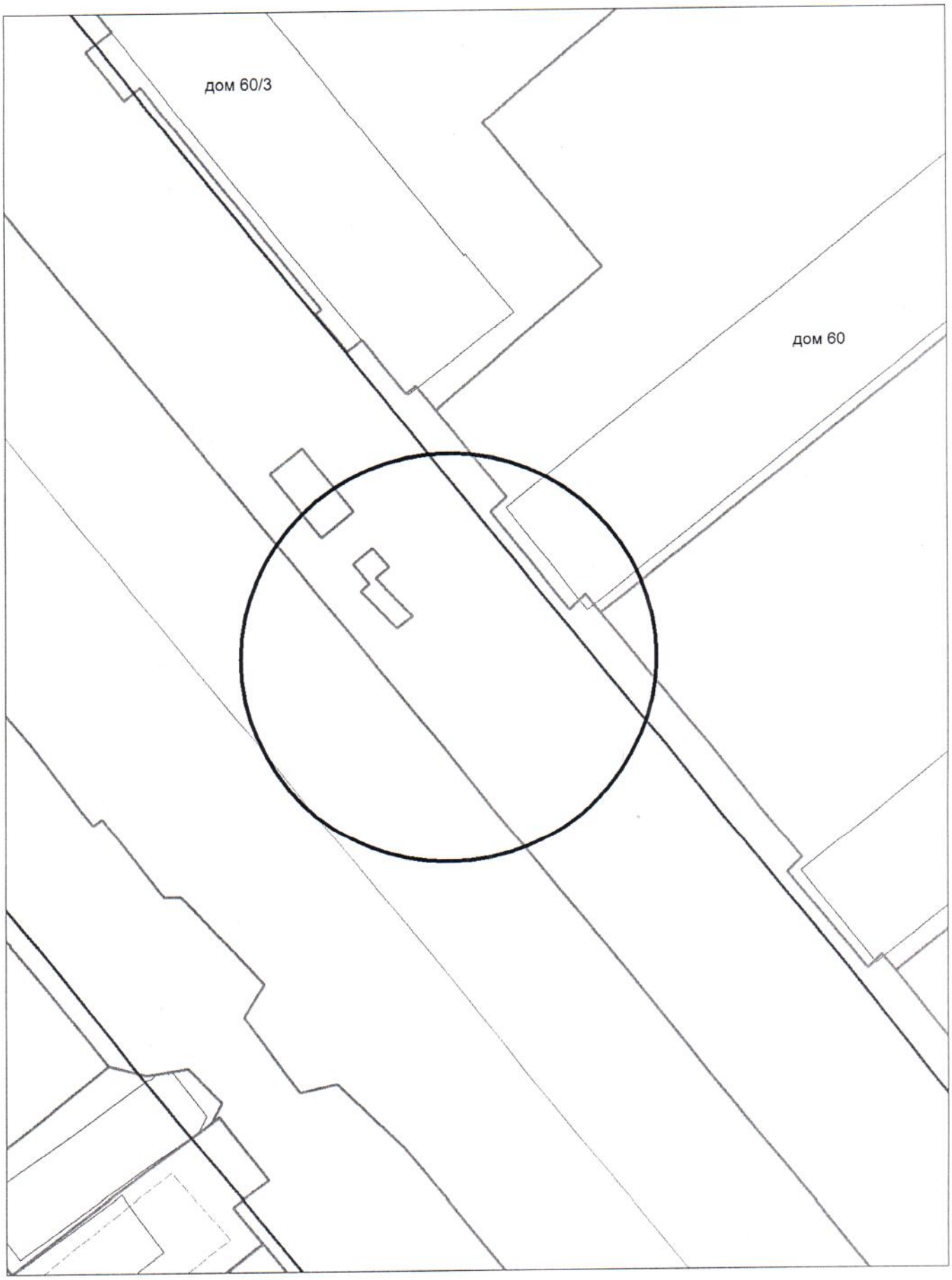

Схема территории по адресу: ул. Трикотажная, (60/3)
в масштабе М 1:500

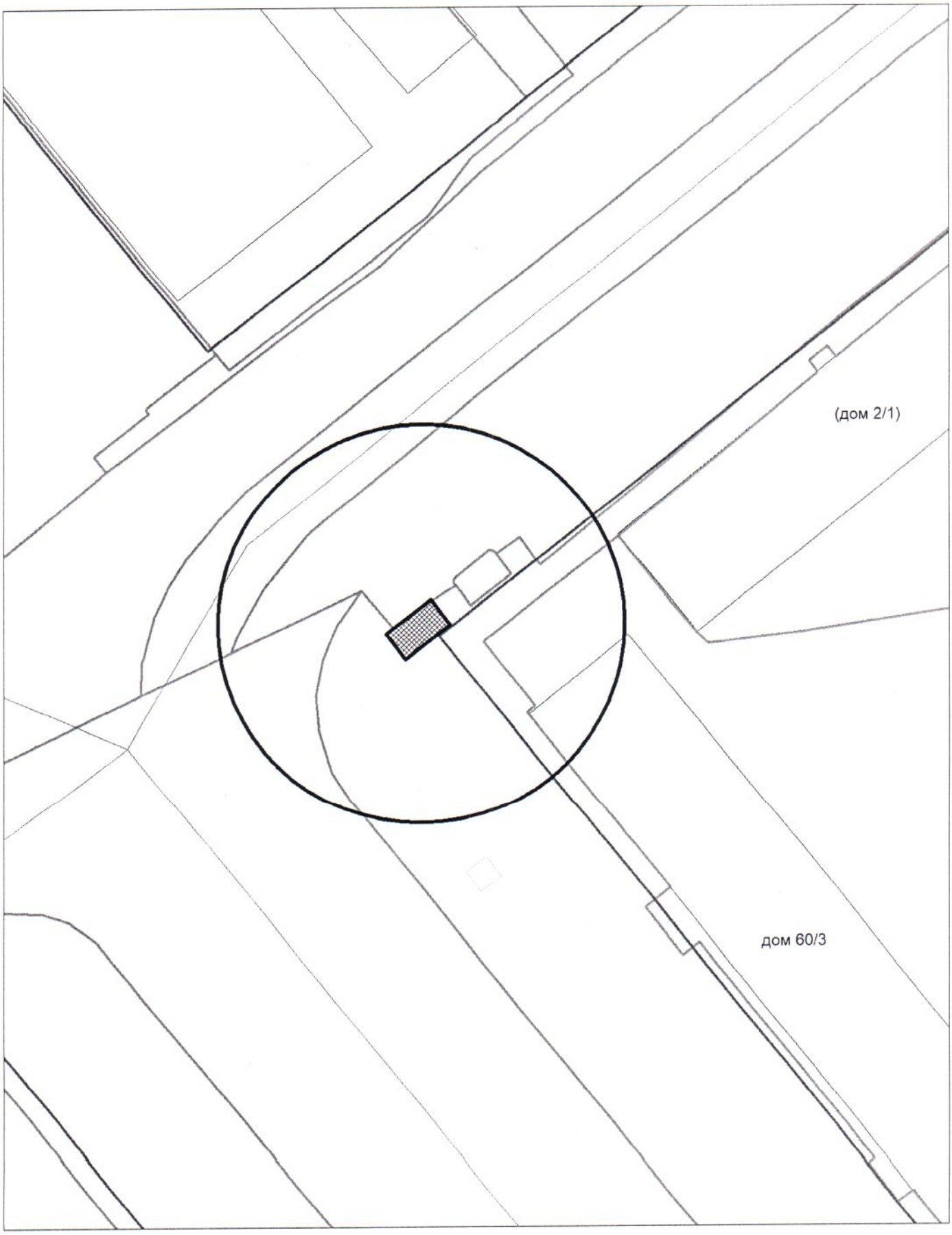

Карта – схема территории №

по адресному ориентиру: ул. Немировича-Данченко, (144/1)

на топографическом плане М 1:500

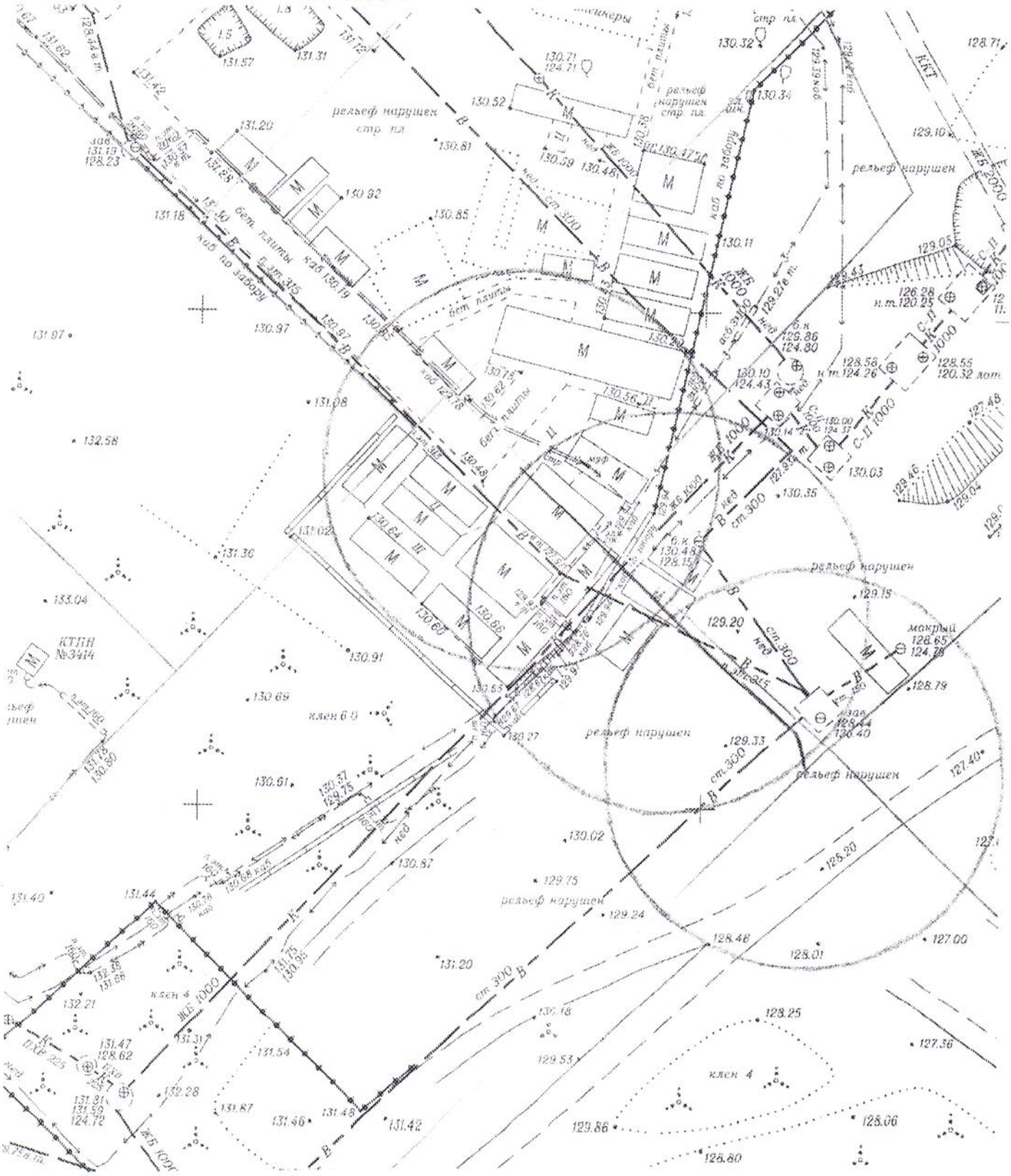

Карта – схема территории №

по адресному ориентиру: ул. Петухова, (130)

на топографическом плане М 1:500

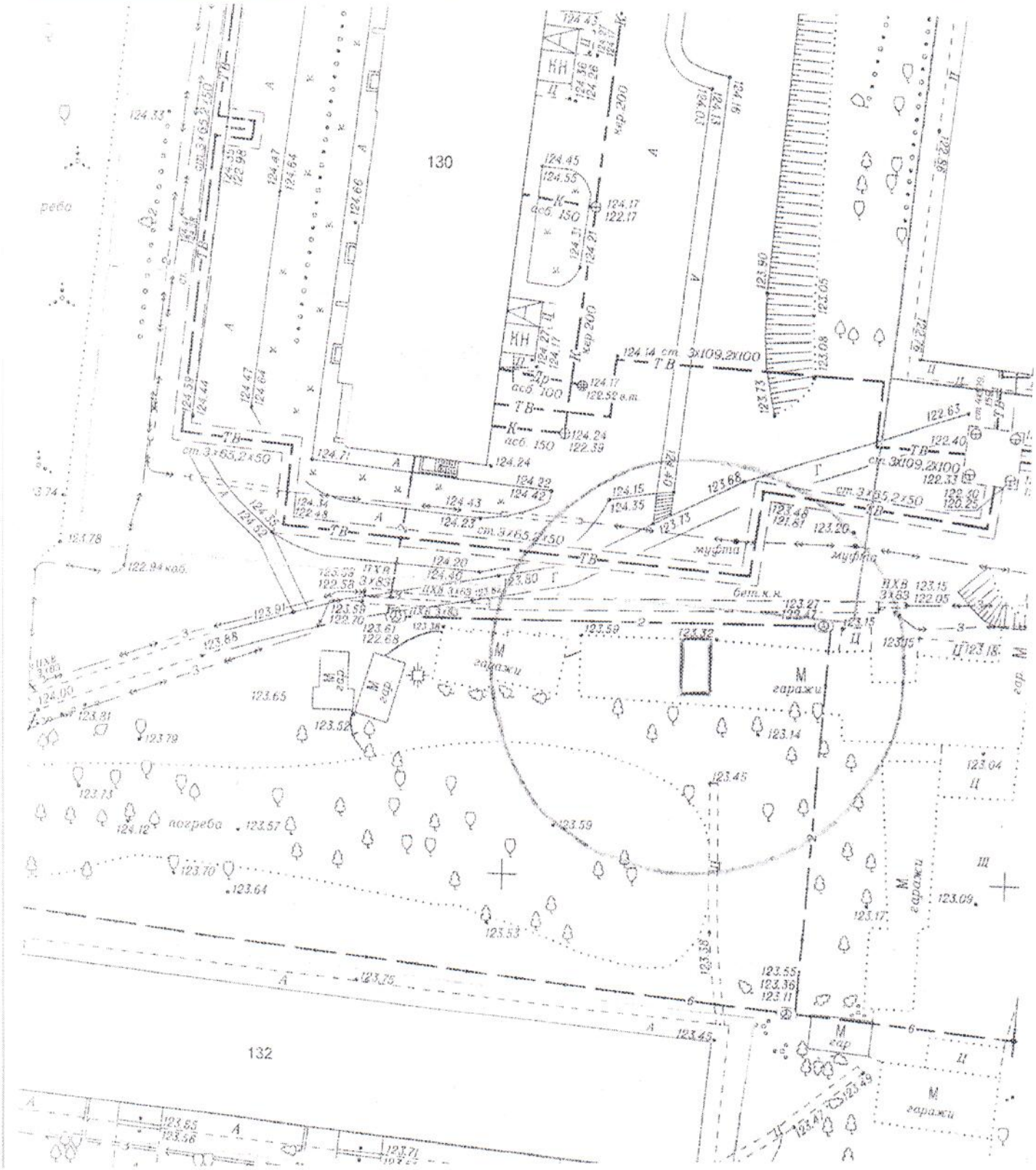

Карта – схема территории №

по адресному ориентиру: ул. Петухова, (130)

на топографическом плане М 1:500

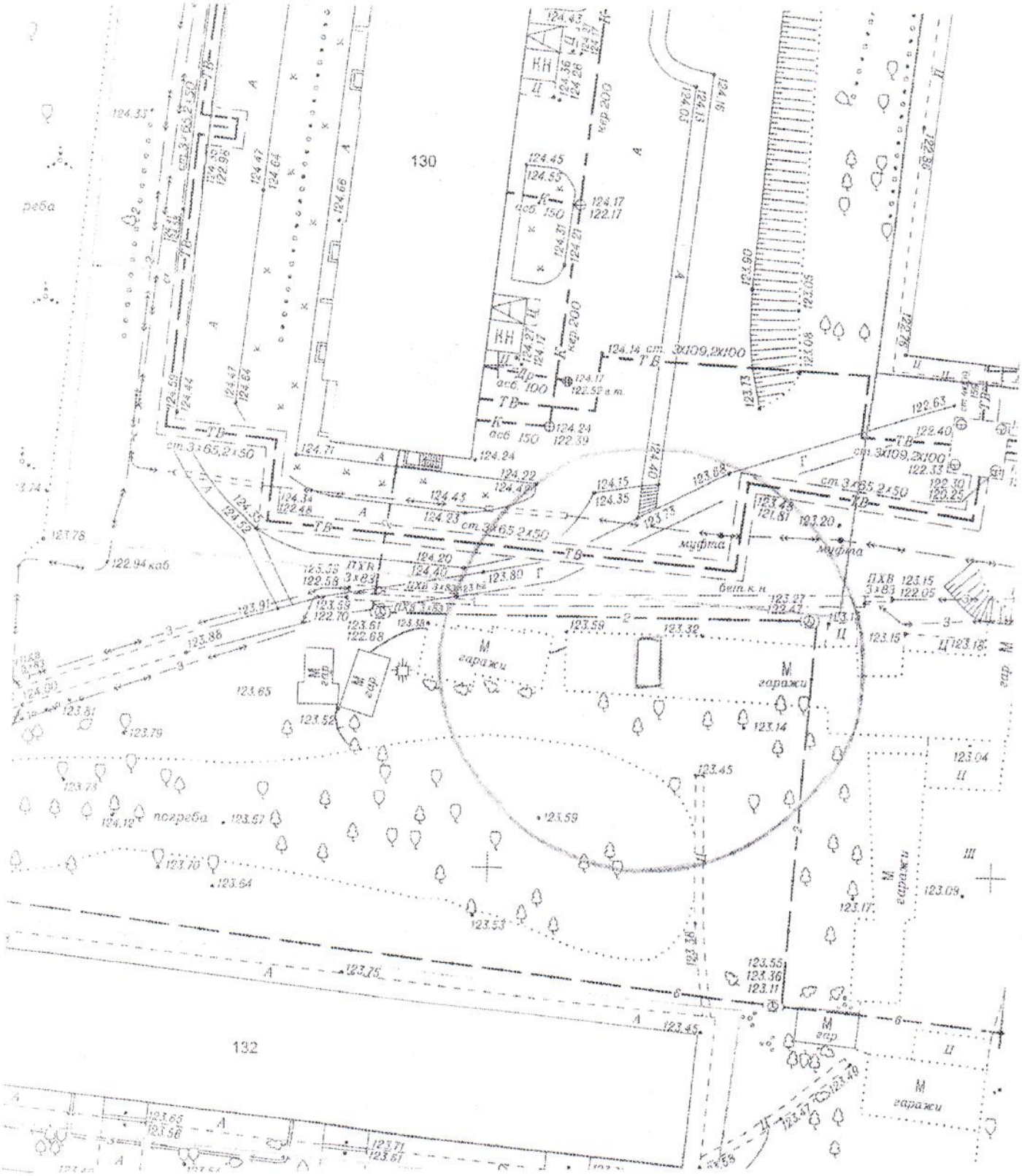

Карта – схема территории №

по адресному ориентиру: ул. Петухова, (130)

на топографическом плане М 1:500

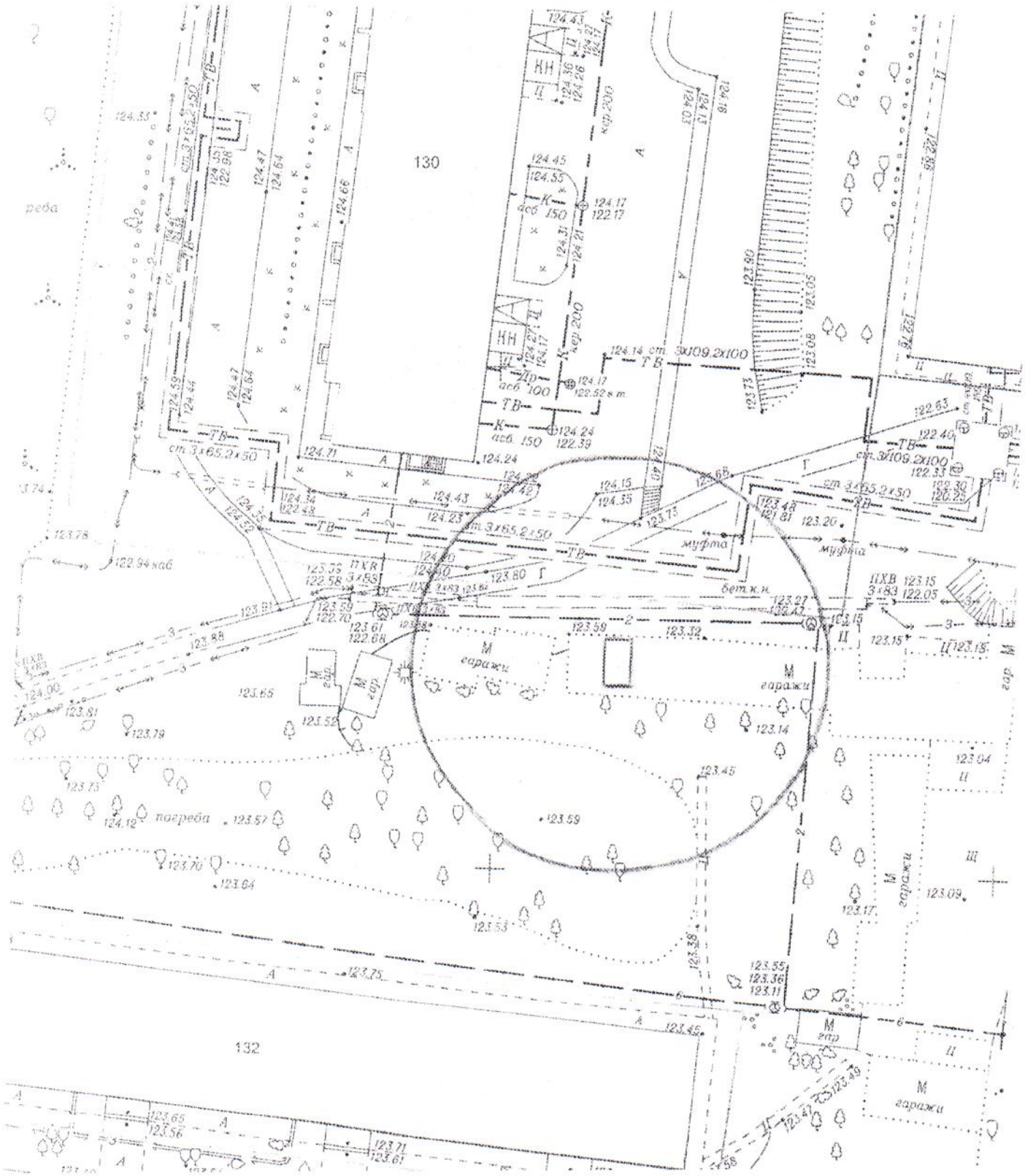

Карта – схема территории №

по адресному ориентиру: ул. Петухова, (130)

на топографическом плане М 1:500

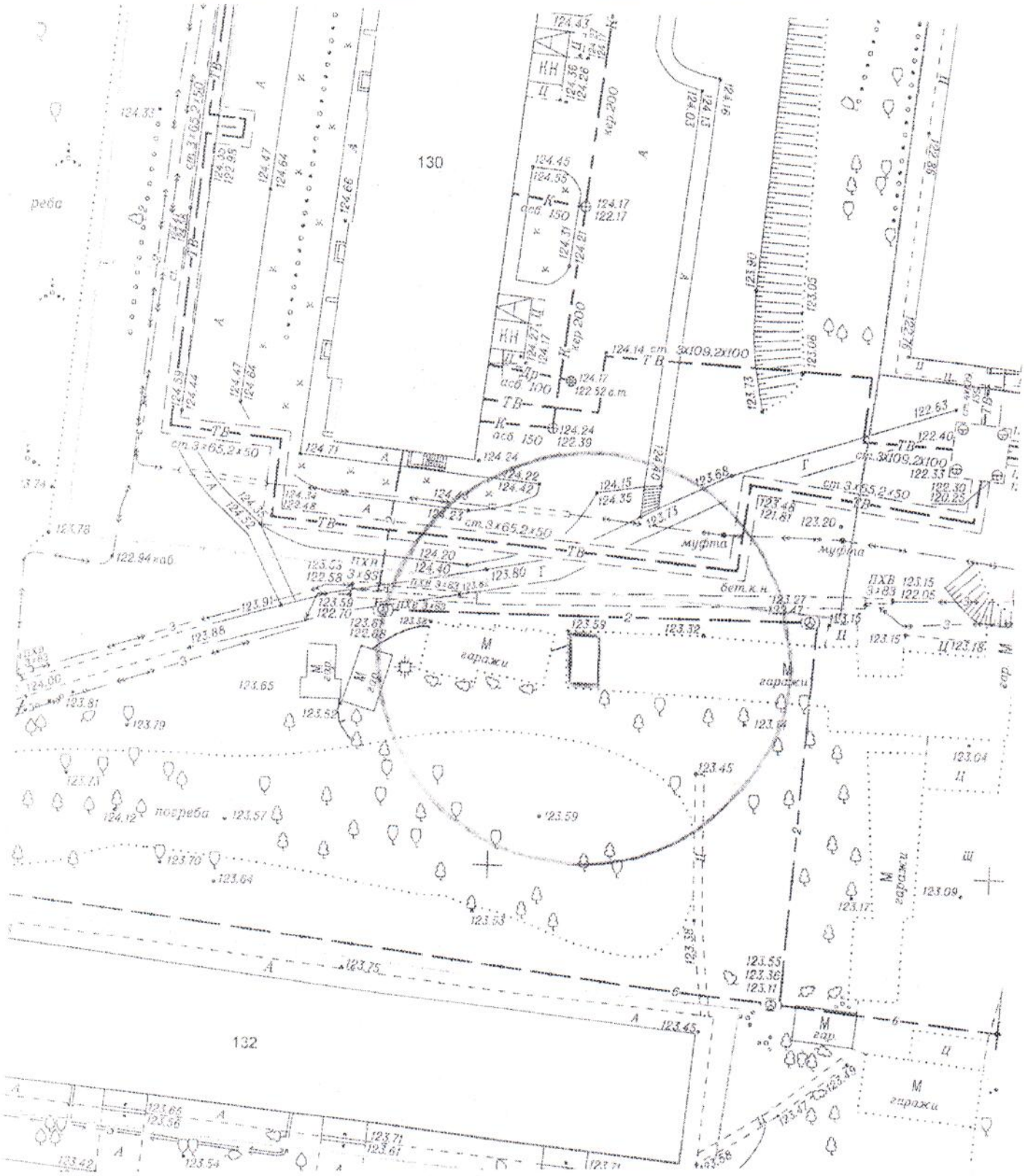

Карта – схема территории №

по адресному ориентиру: ул. Петухова, (130)

на топографическом плане М 1:500

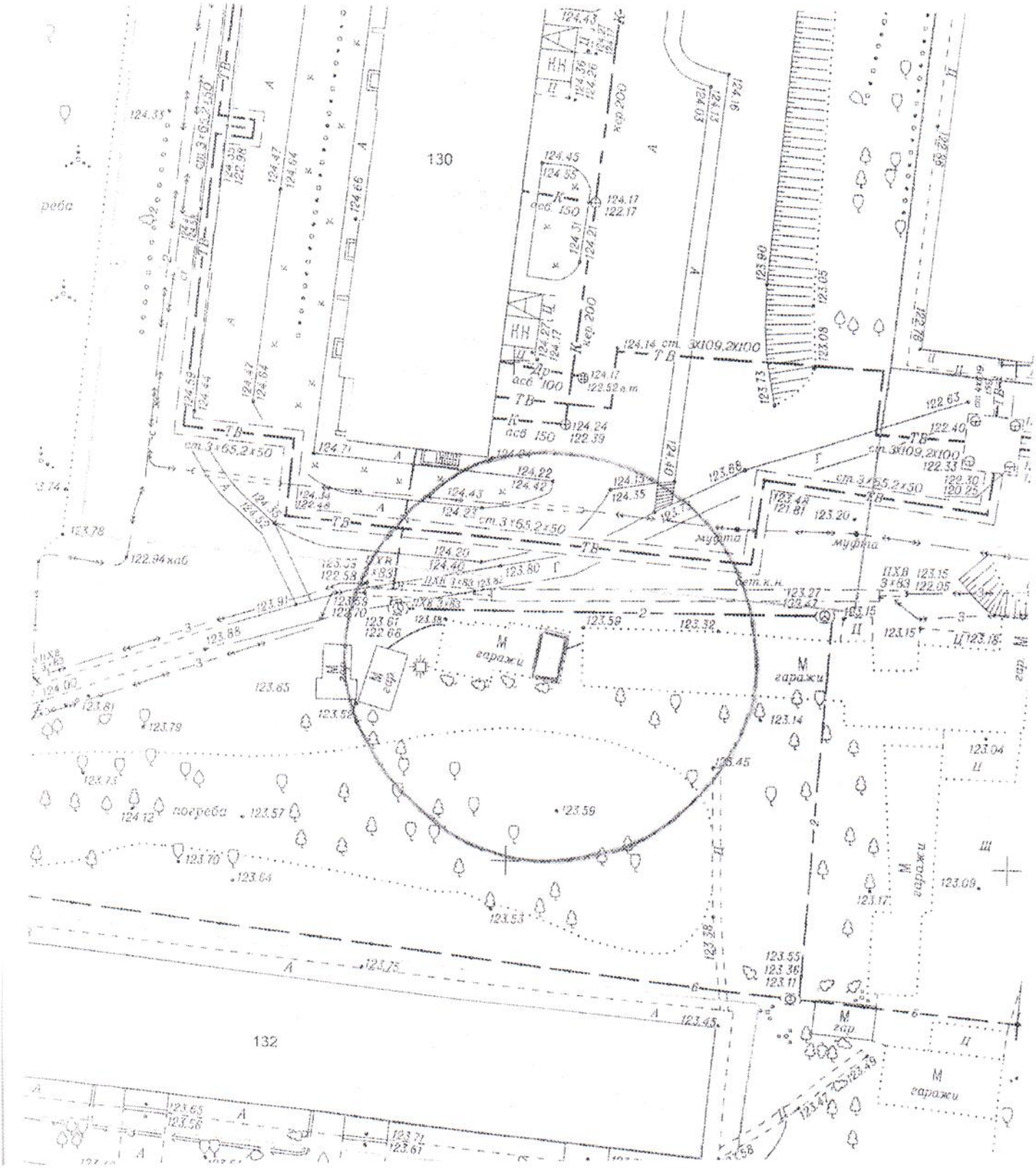

Карта – схема территории №

по адресному ориентиру: ул. Петухова, (130)

на топографическом плане М 1:500

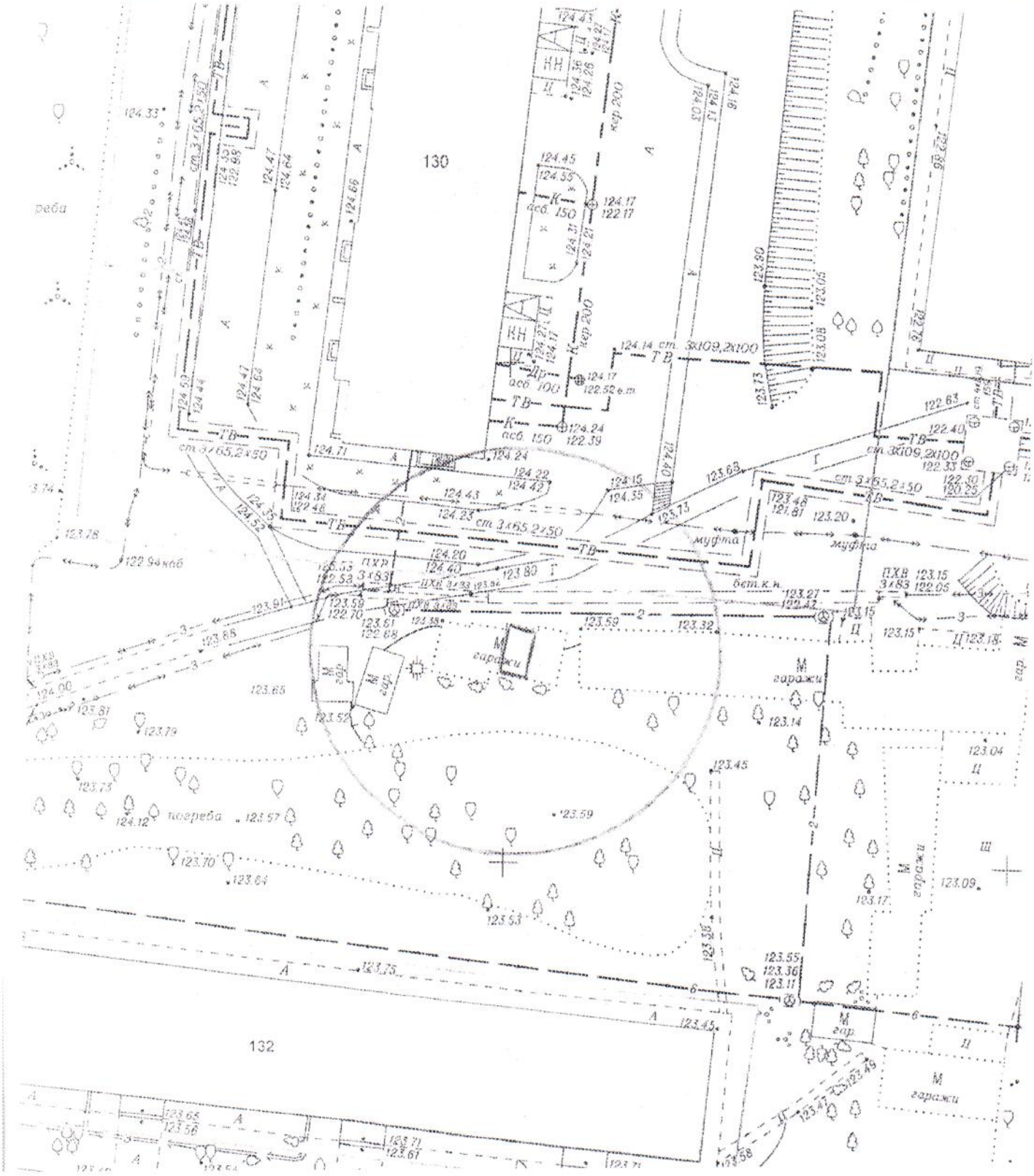

Карта – схема территории №

по адресному ориентиру: ул. Петухова, (130)

на топографическом плане М 1:500

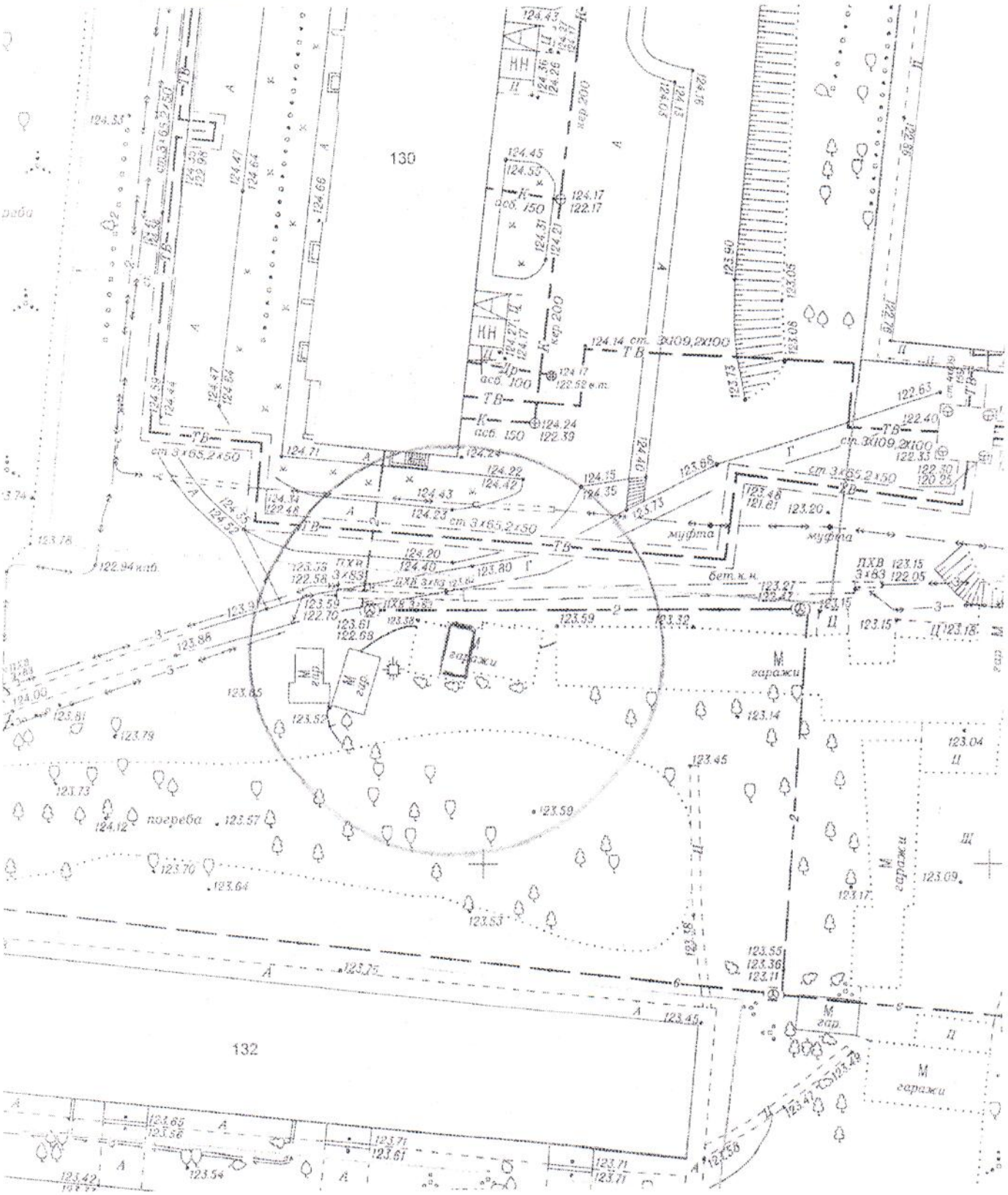

Карта – схема территории №

по адресному ориентиру: ул. Петухова, (130)

на топографическом плане М 1:500

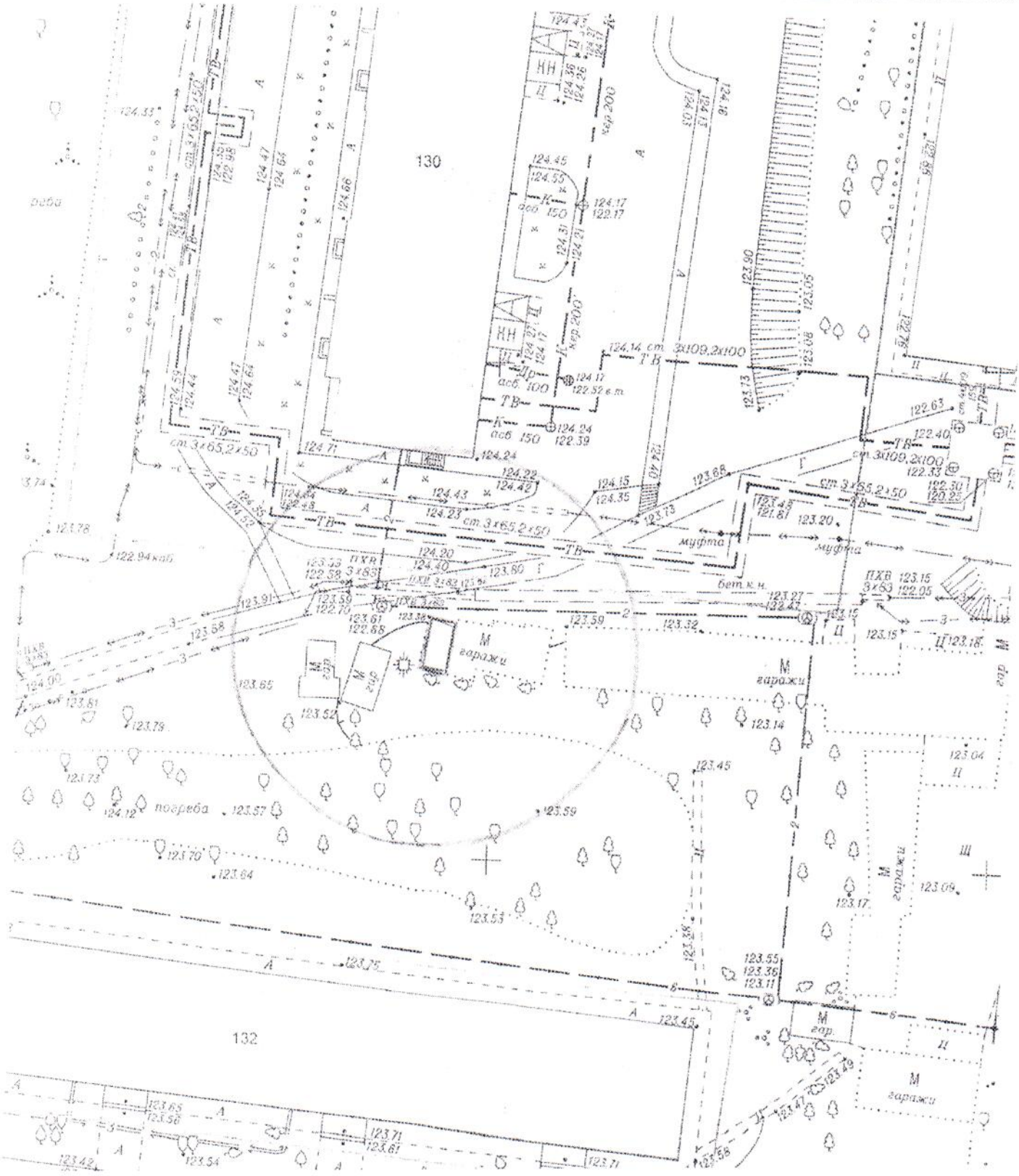

Карта – схема территории №

по адресному ориентиру: ул. Петухова, (130)

на топографическом плане М 1:500

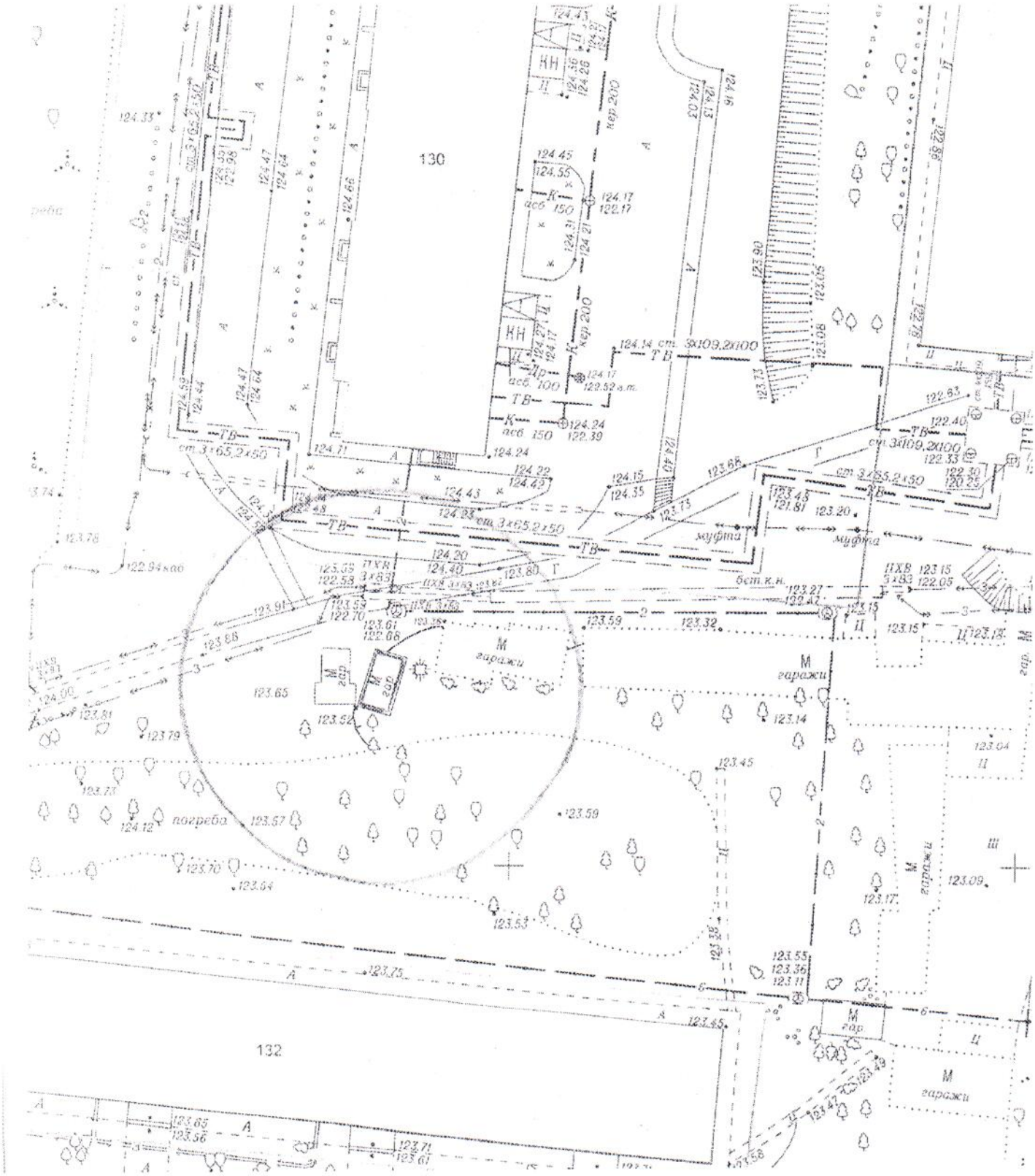

Карта – схема территории №

по адресному ориентиру: ул. Петухова, (130)

на топографическом плане М 1:500

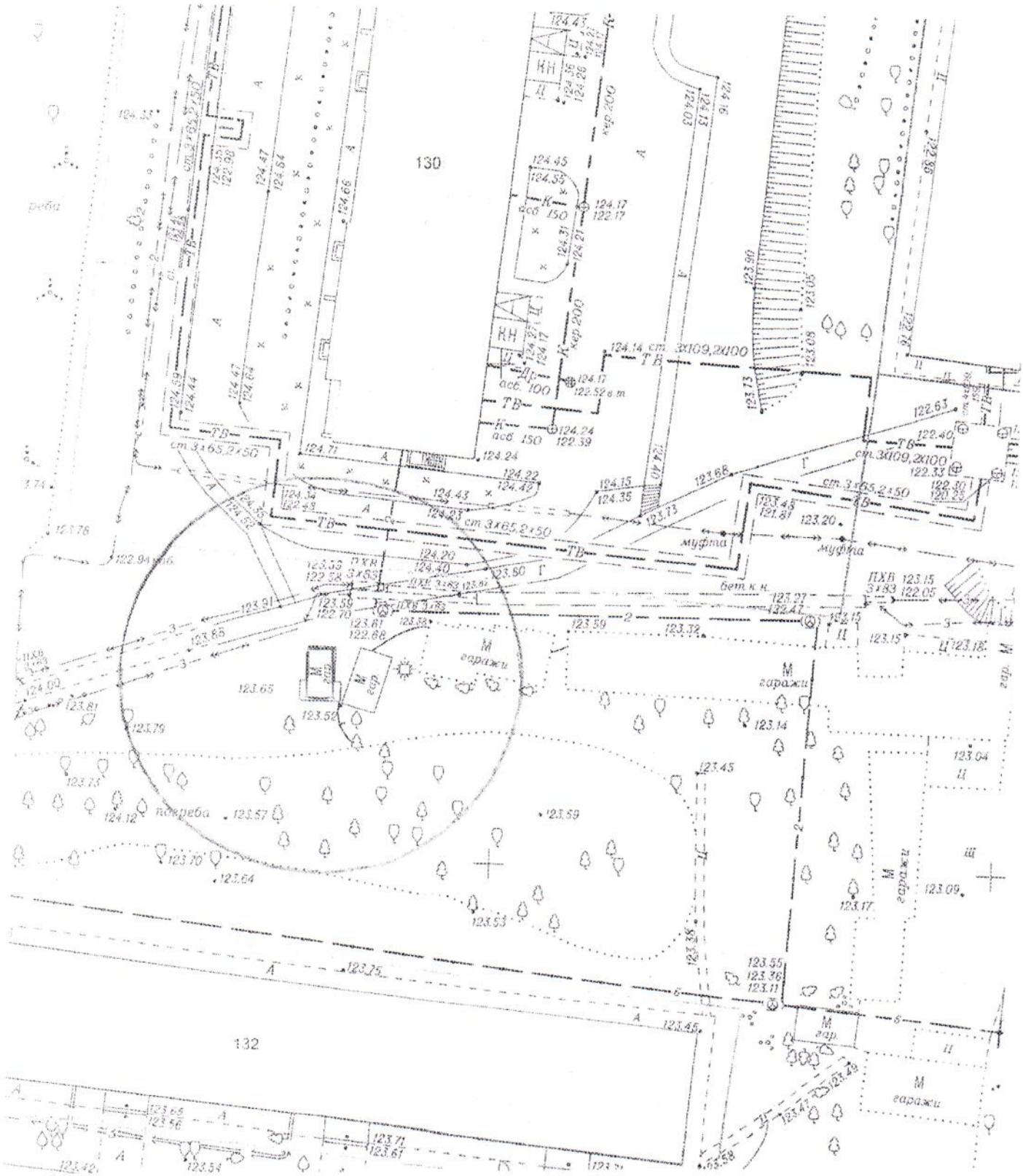

Карта-схема территории

по адресному ориентиру: ул. Забалуева, 78
на топографическом плане М 1:500

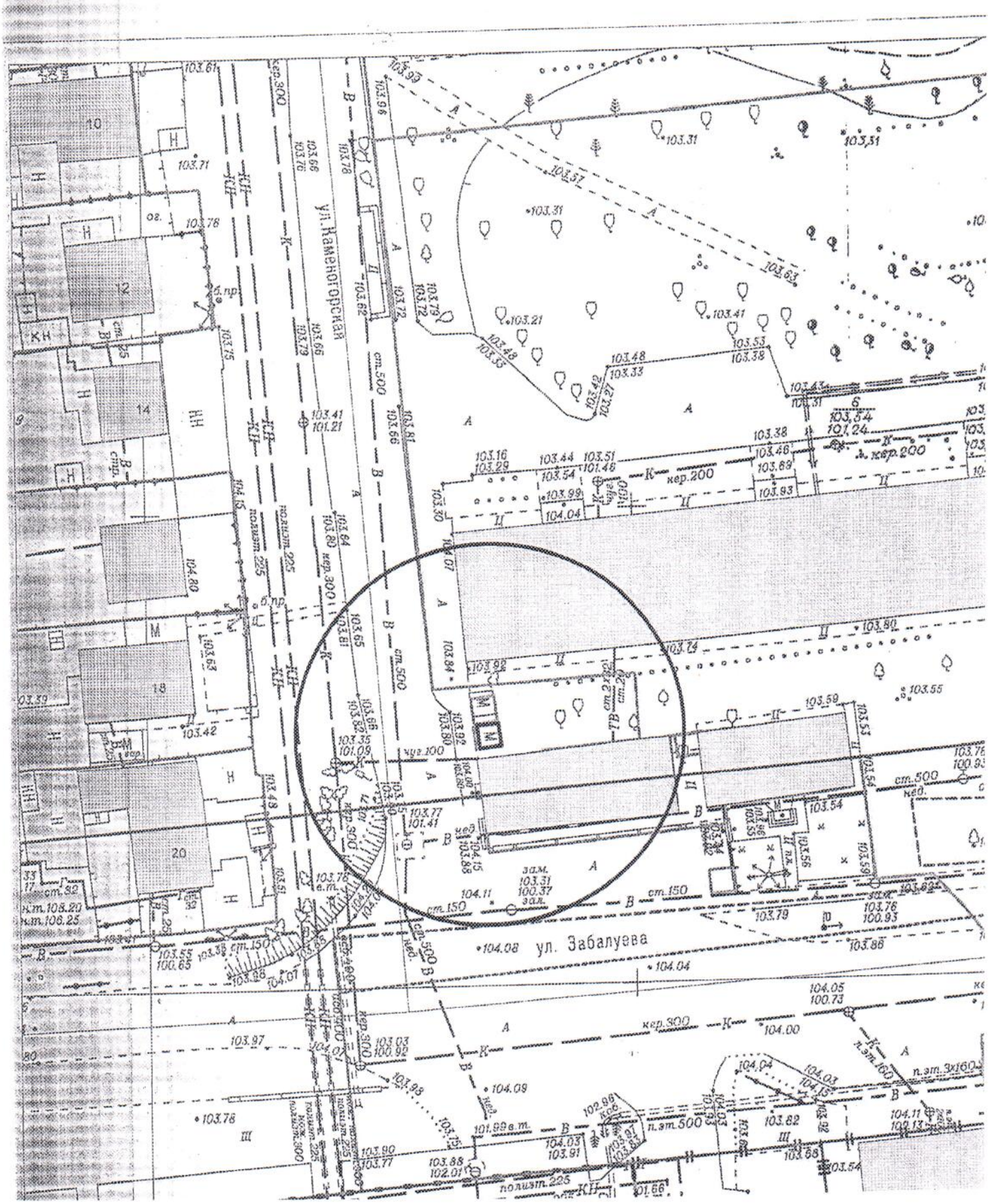

Карта-схема территории

по адресному ориентиру: ул. Забалуева, 52
на топографическом плане М 1:500

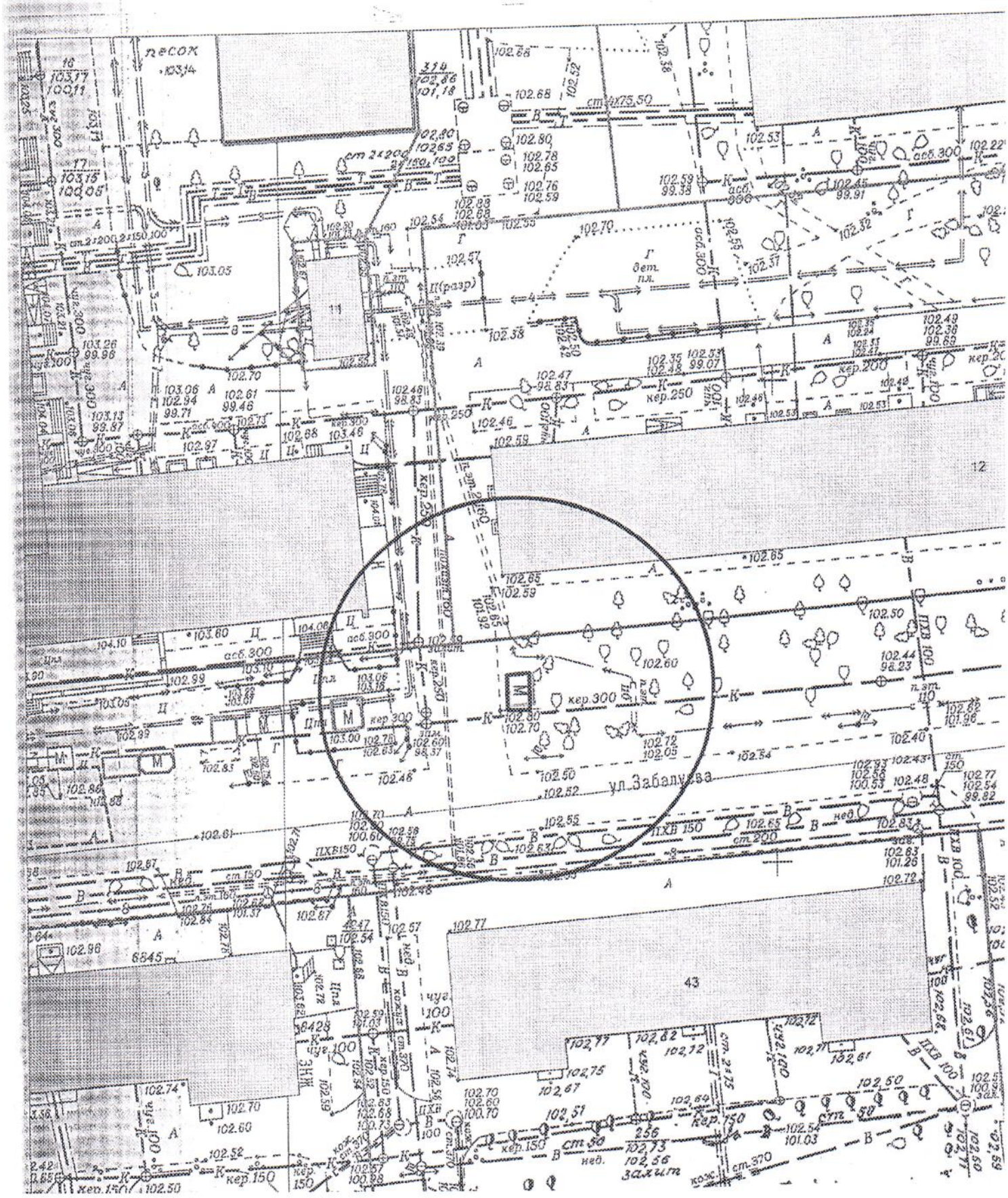

Карта-схема территории

по адресному ориентиру: ул. Невельского

на топографическом плане М 1:500

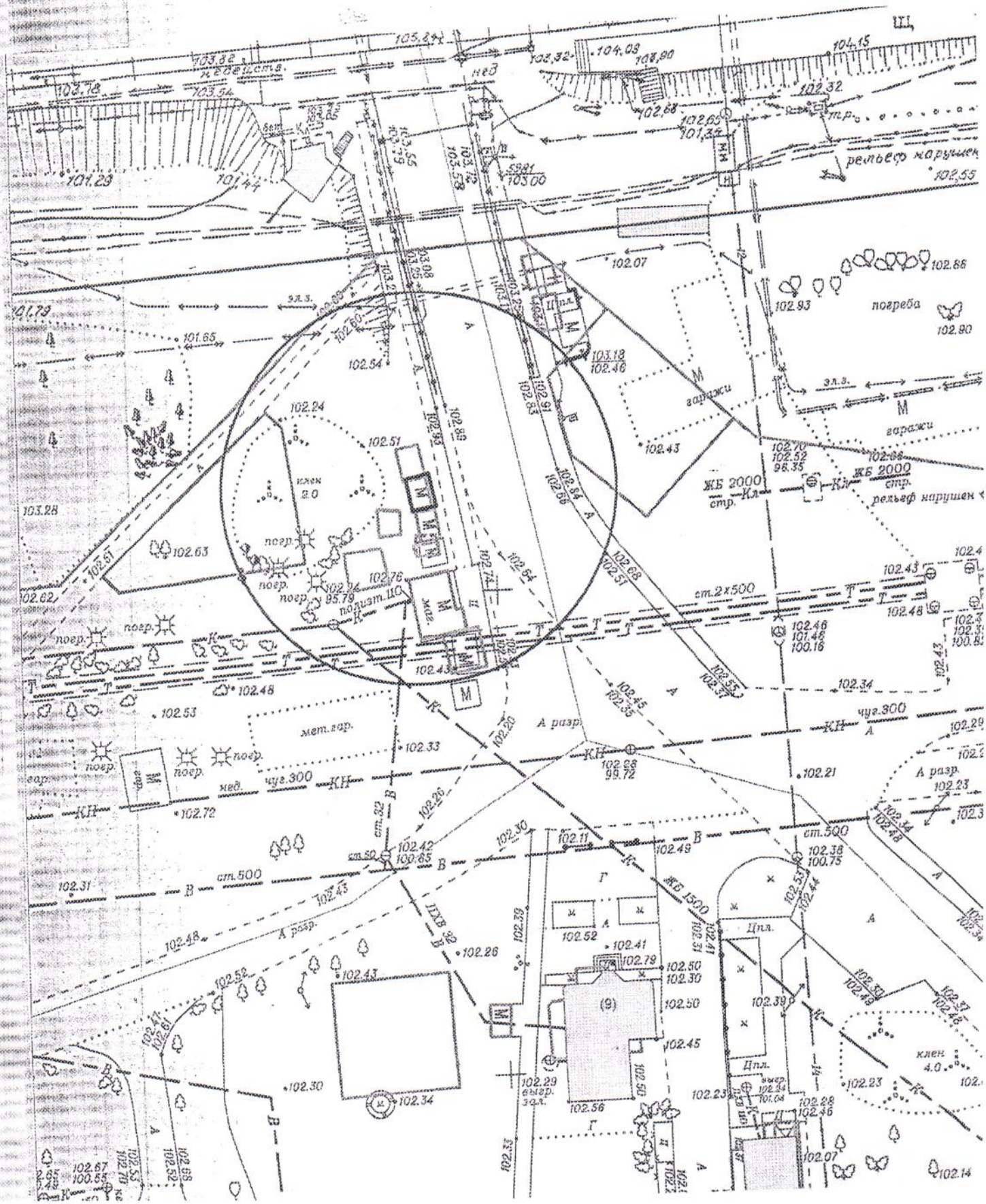

Карта-схема территории

по адресному ориентиру: ул. Забалуева,33
на топографическом плане М 1:500

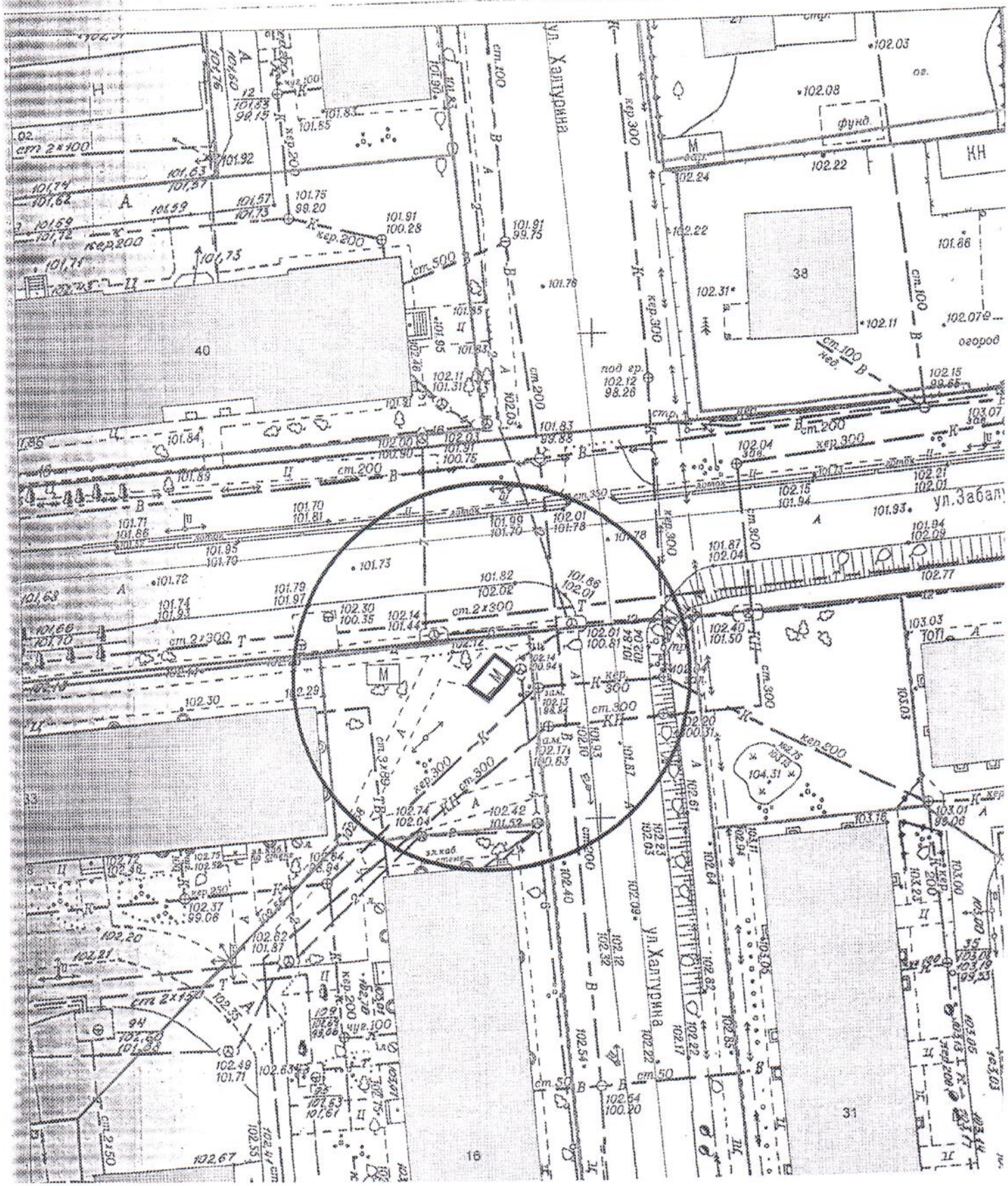

Карта-схема территории

по адресному ориентиру: ул. Невельского,59
на топографическом плане М 1:500

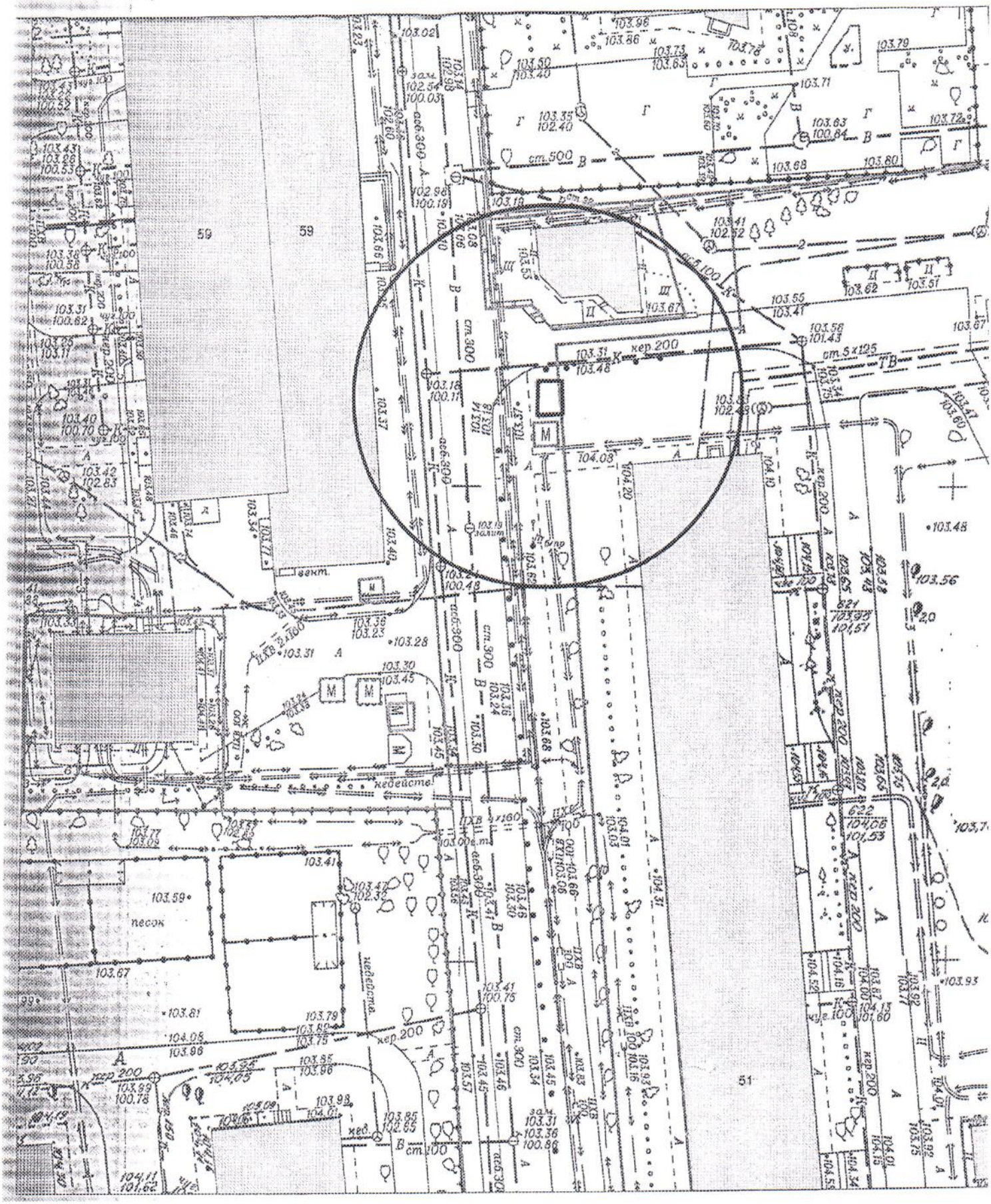

Карта-схема территории

по адресному ориентиру: ул. Станиславского, 7
на топографическом плане М 1:500

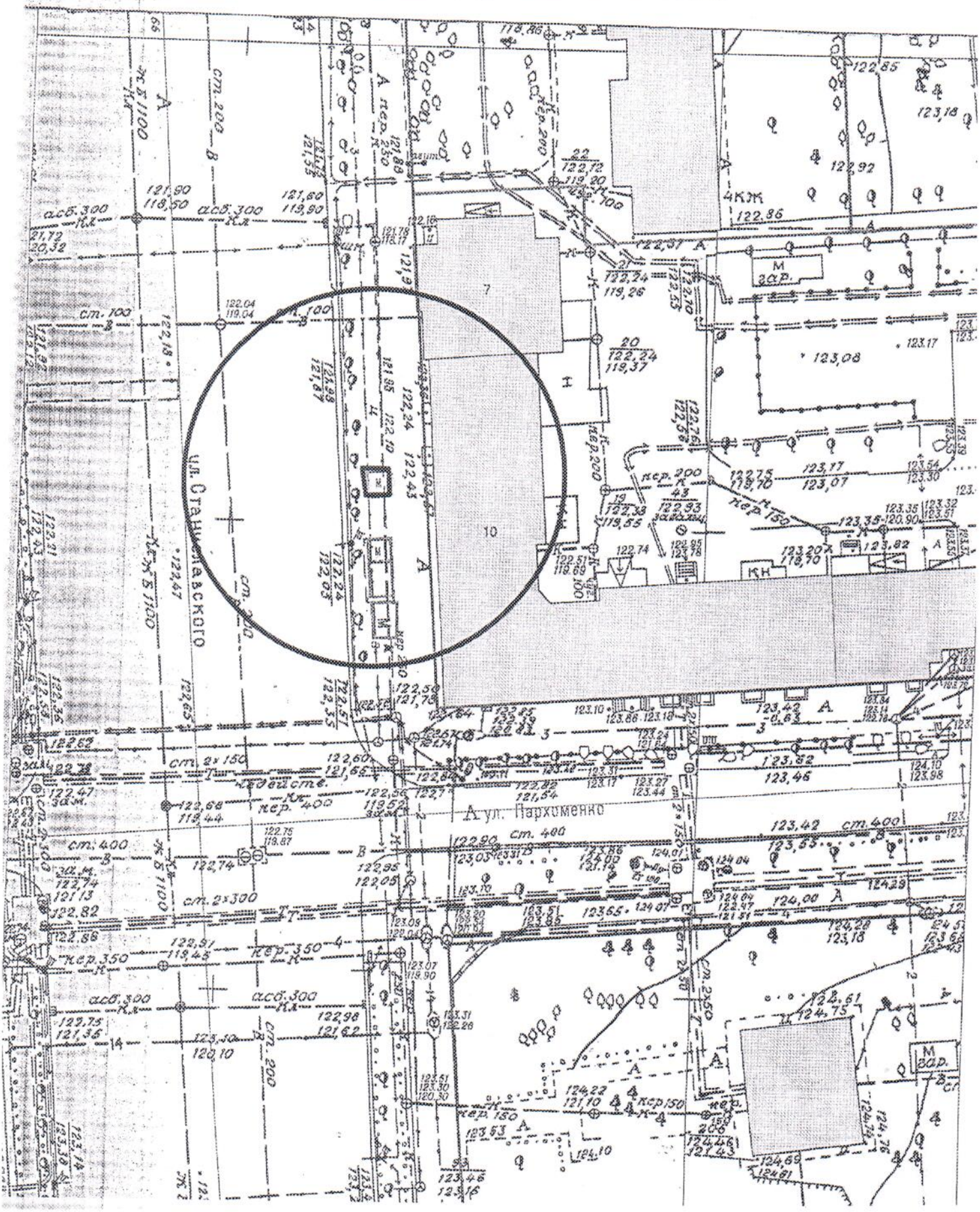

Карта-схема территории

по адресному ориентиру: ул. Станиславского, 7

на топографическом плане М 1:500

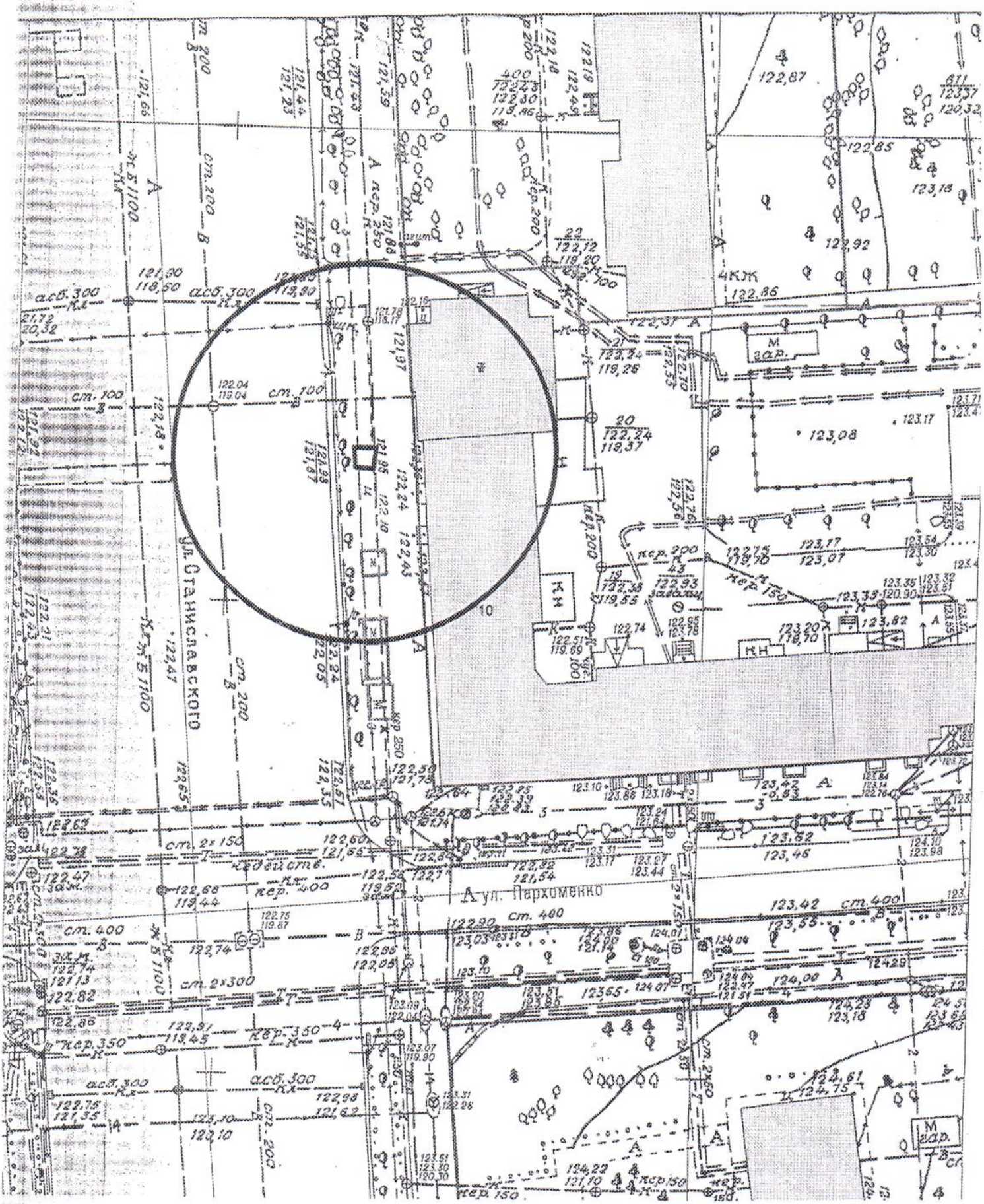

Карта-схема территории
размещения нестационарного объекта по ул. Первомайская, (128)
на топографическом плане
М 1:500

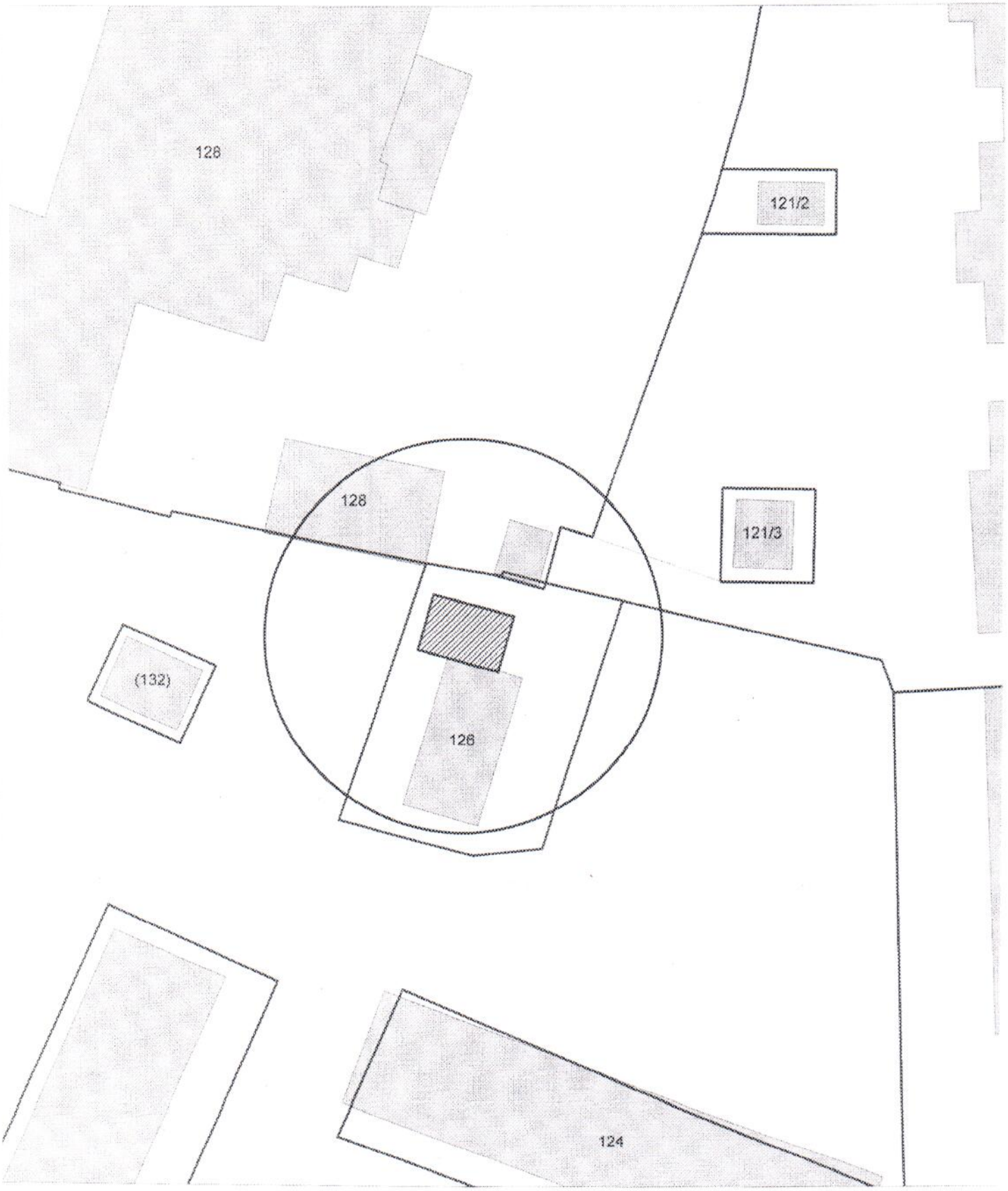

Карта-схема территории
размещения нестационарного объекта по ул. Тенистая, (21а)
на топографическом плане
М 1:500

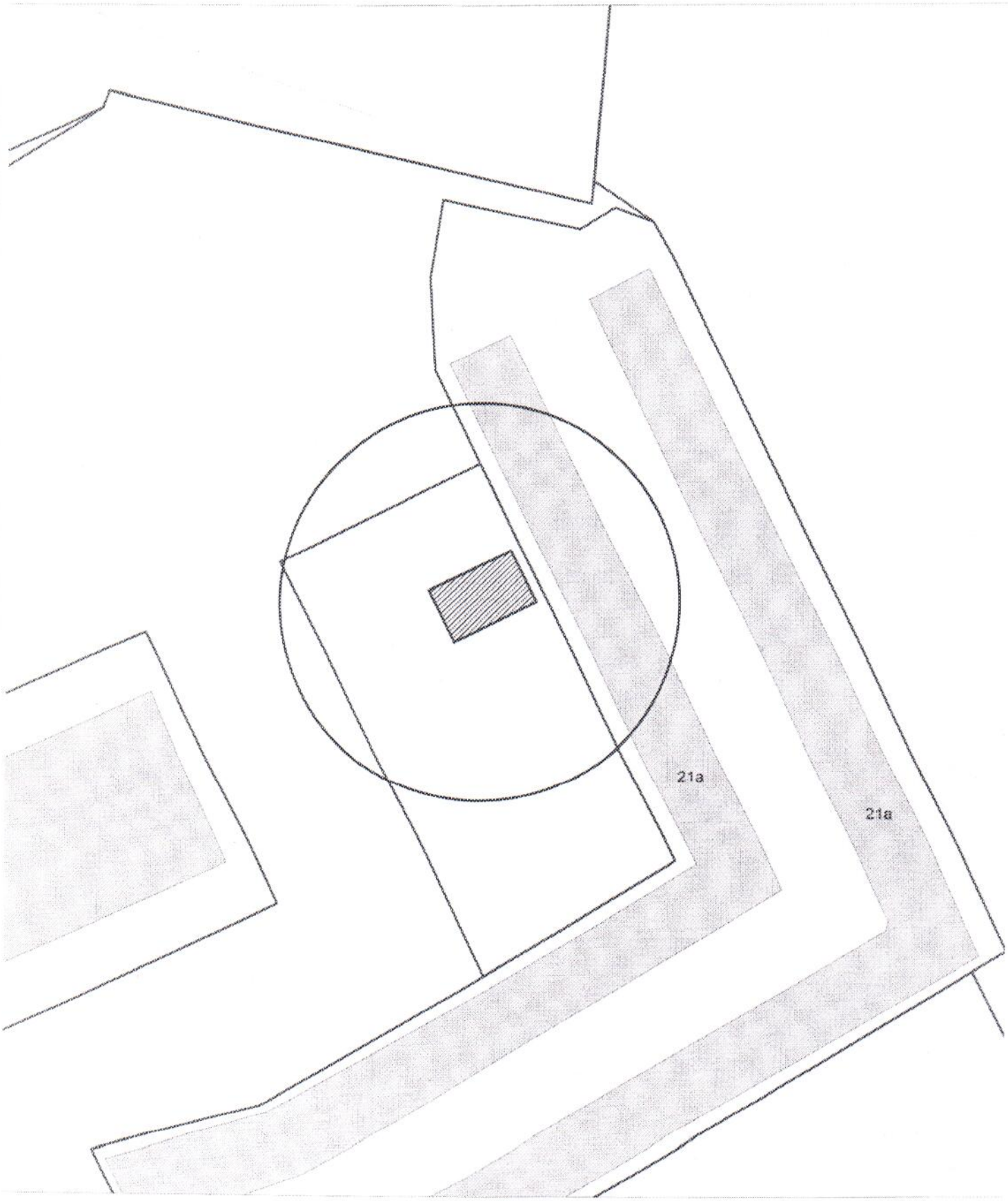

Карта-схема территории
размещения нестационарного объекта по ул. Аксенова, (21)
на топографическом плане
М 1:500

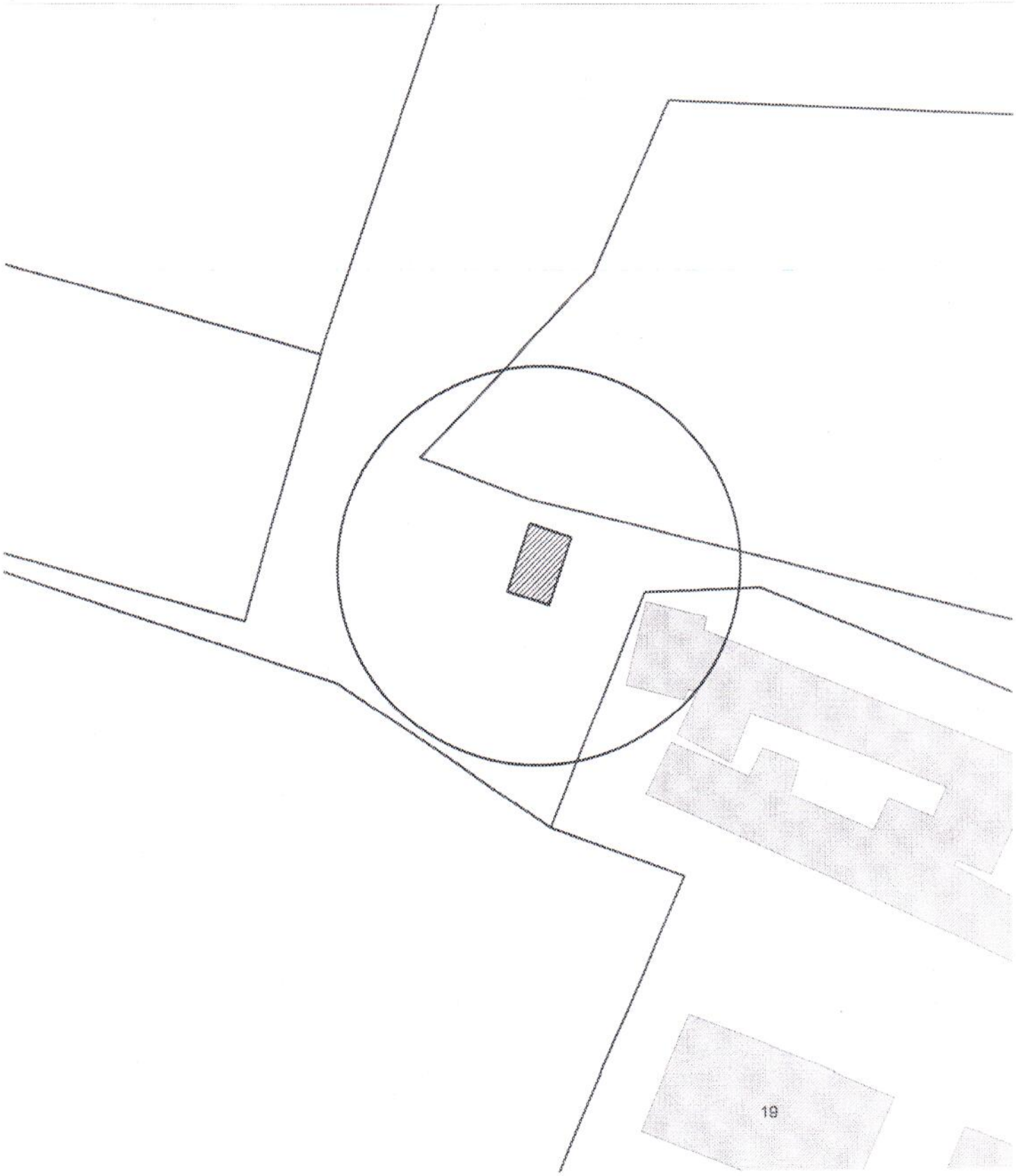

Карта-схема территории
размещения нестационарного объекта по ул. Аксенова, (21)
на топографическом плане
М 1:500

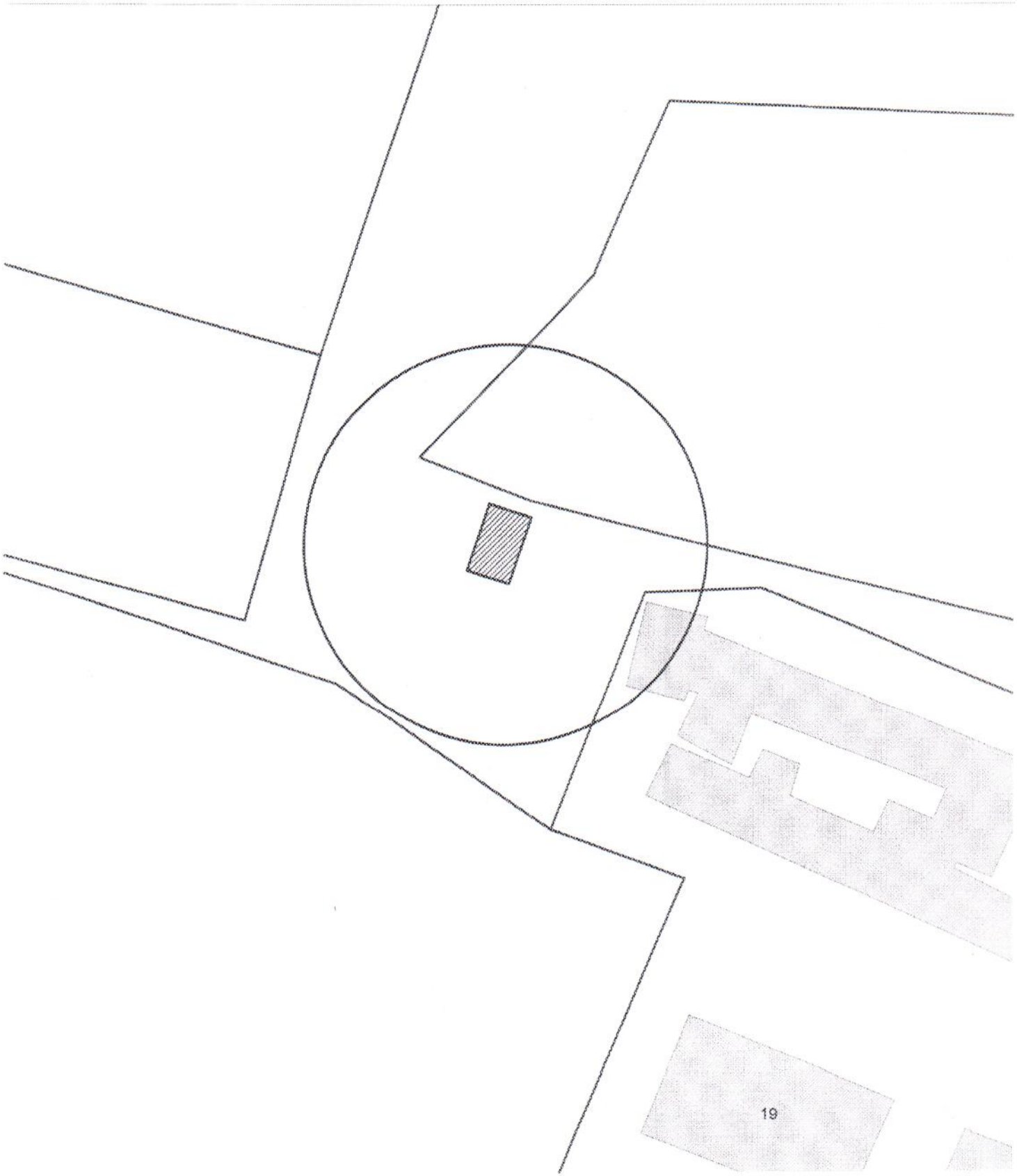

Карта-схема территории
размещения нестационарного объекта по ул. Аксенова, (21)
на топографическом плане
М 1:500

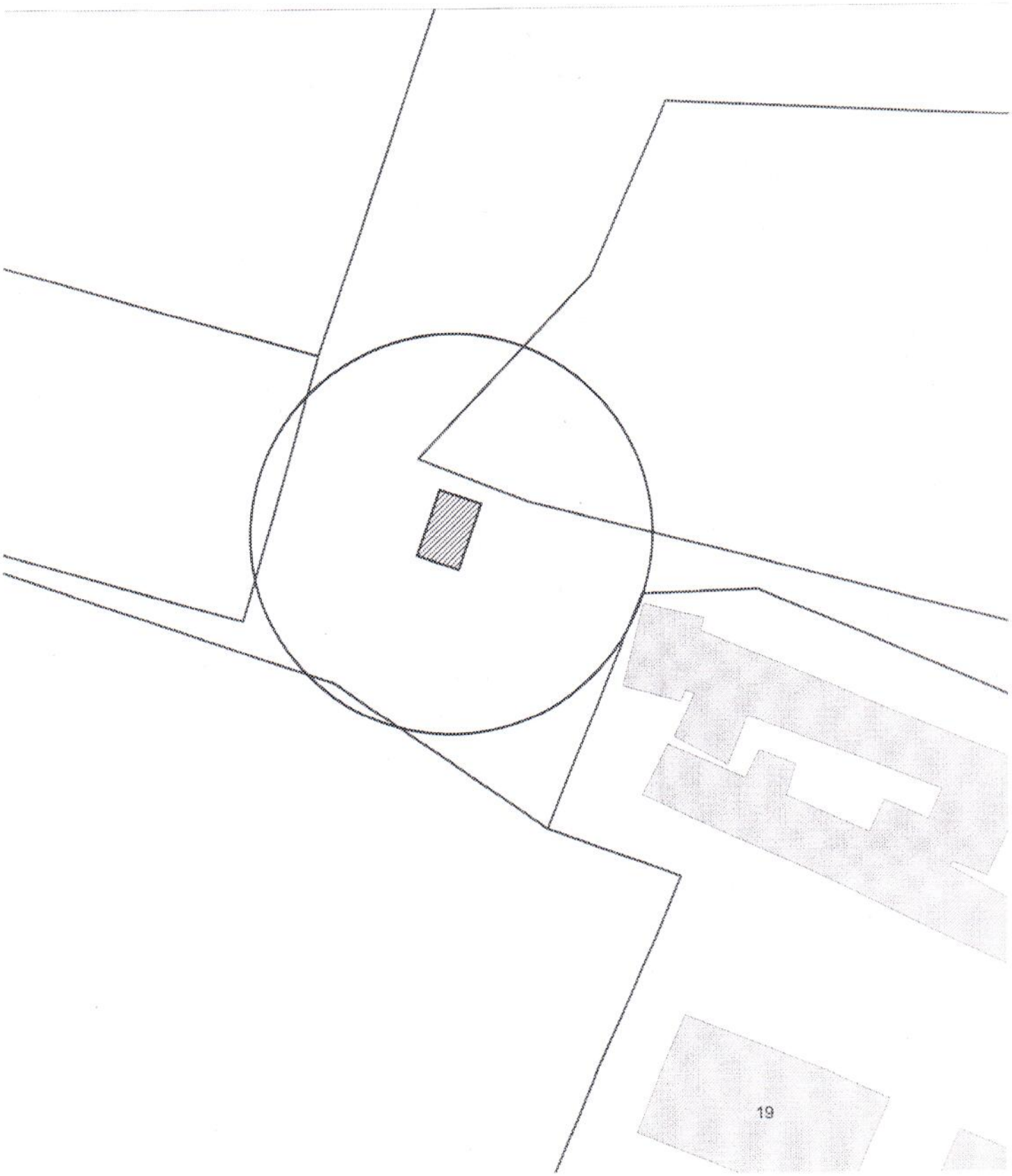

Карта-схема территории
размещения нестационарного объекта по ул. Аксенова, (21)
на топографическом плане
М 1:500

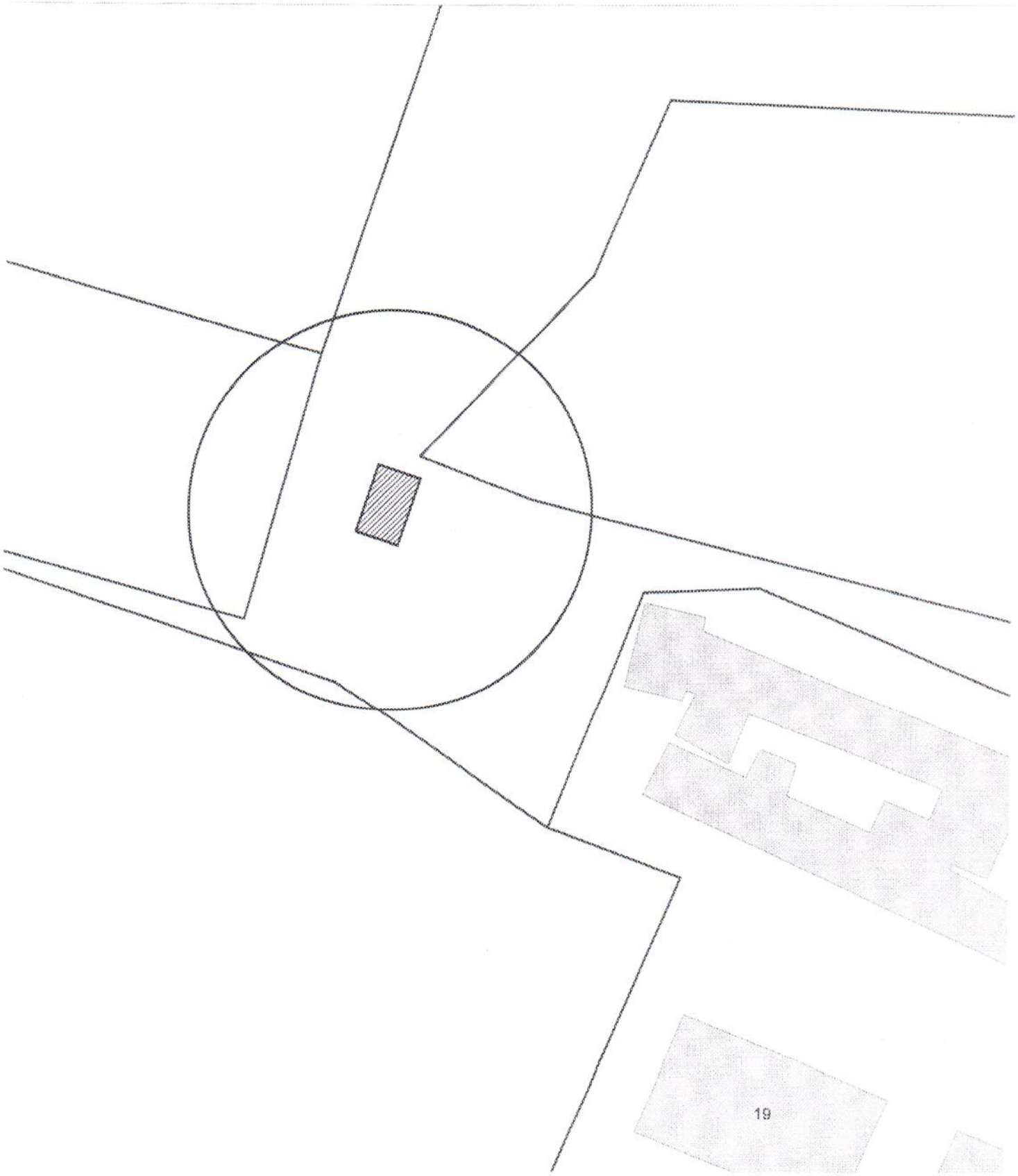

Карта-схема территории
размещения нестационарного объекта по ул. Аксенова, (21)
на топографическом плане
М 1:500

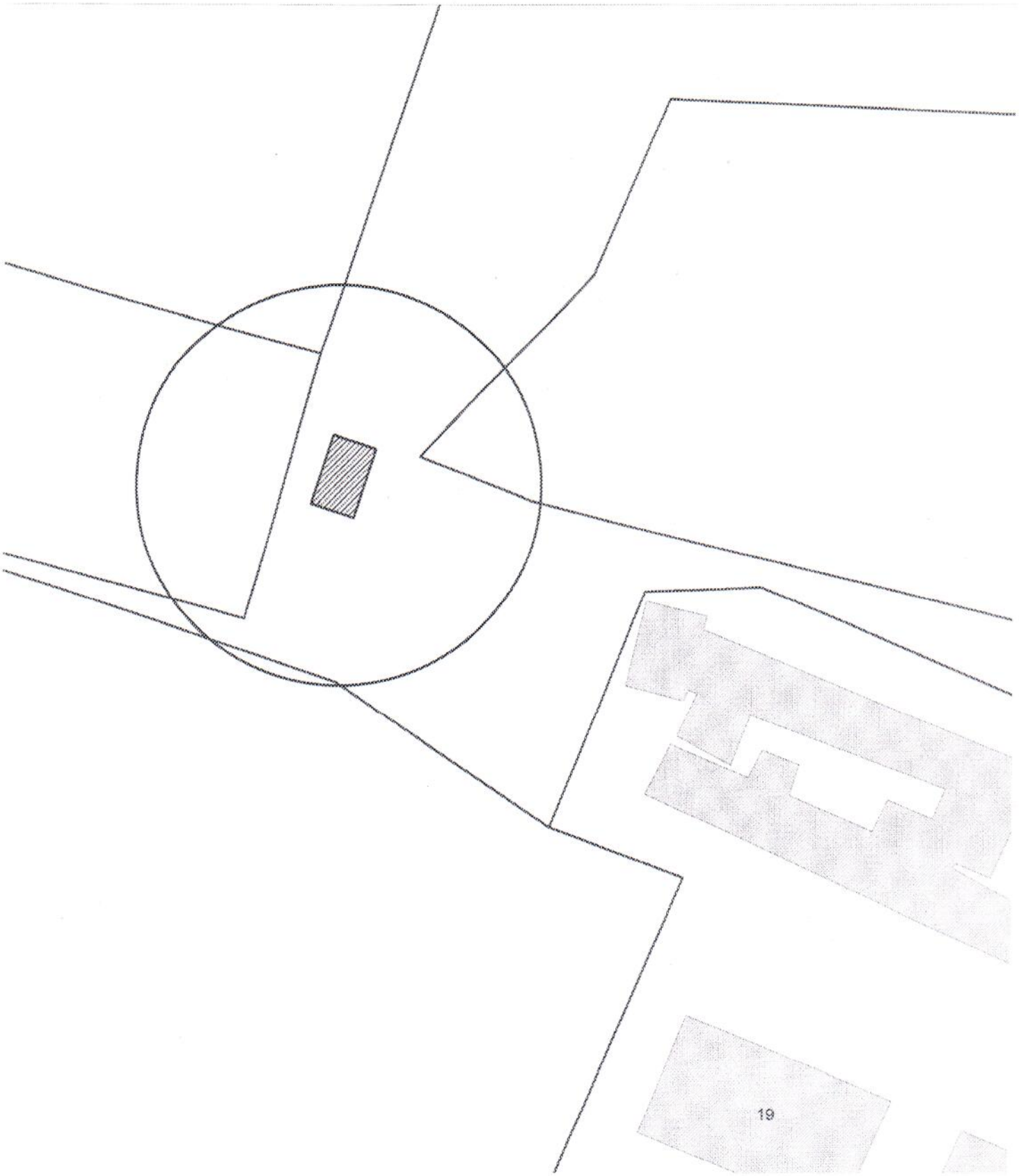

Карта-схема территории
размещения нестационарного объекта по ул. Аксенова, (21)
на топографическом плане
М 1:500

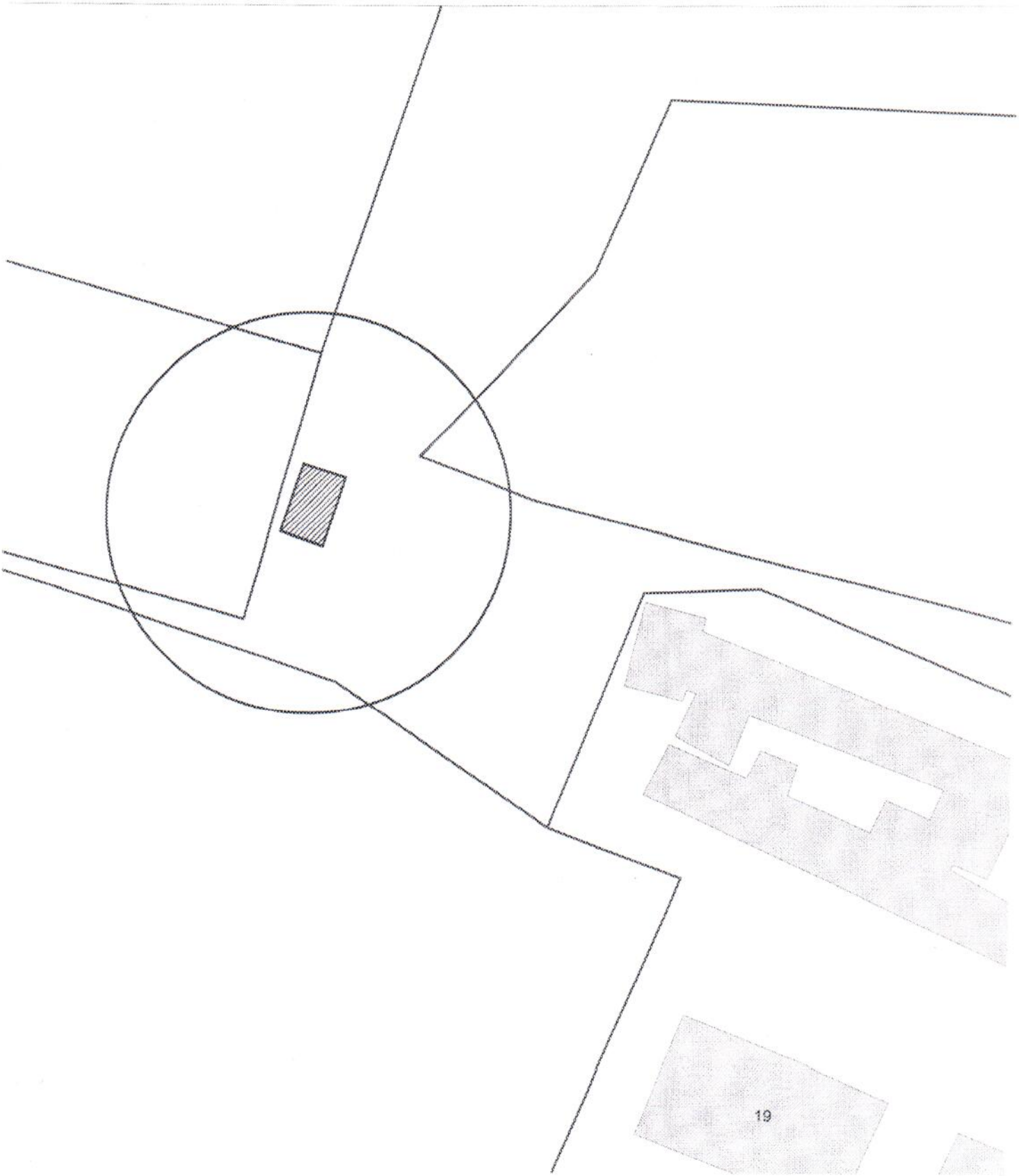

Карта-схема территории
размещения нестационарного объекта по ул. Аксенова, (21)
на топографическом плане
М 1:500

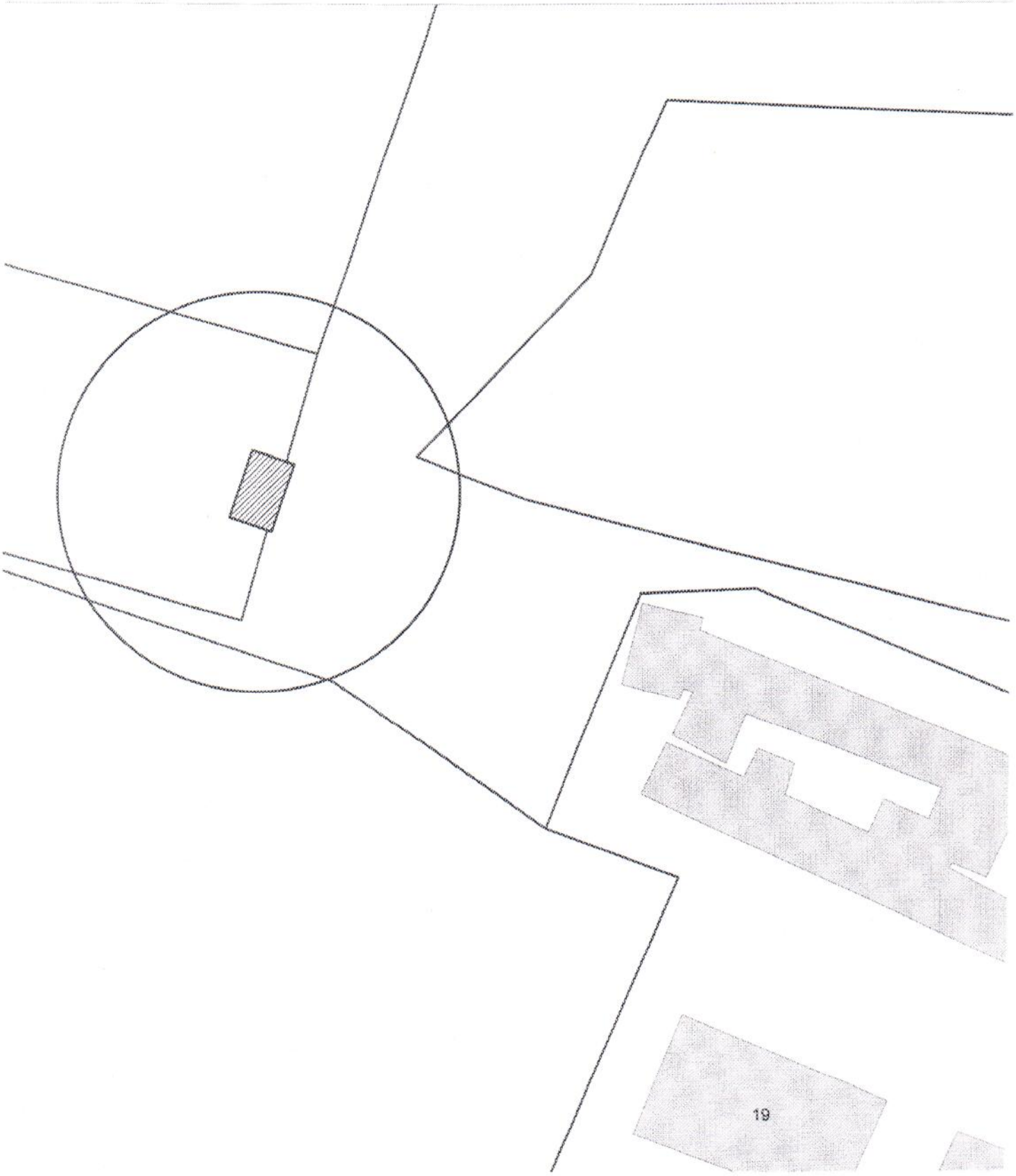
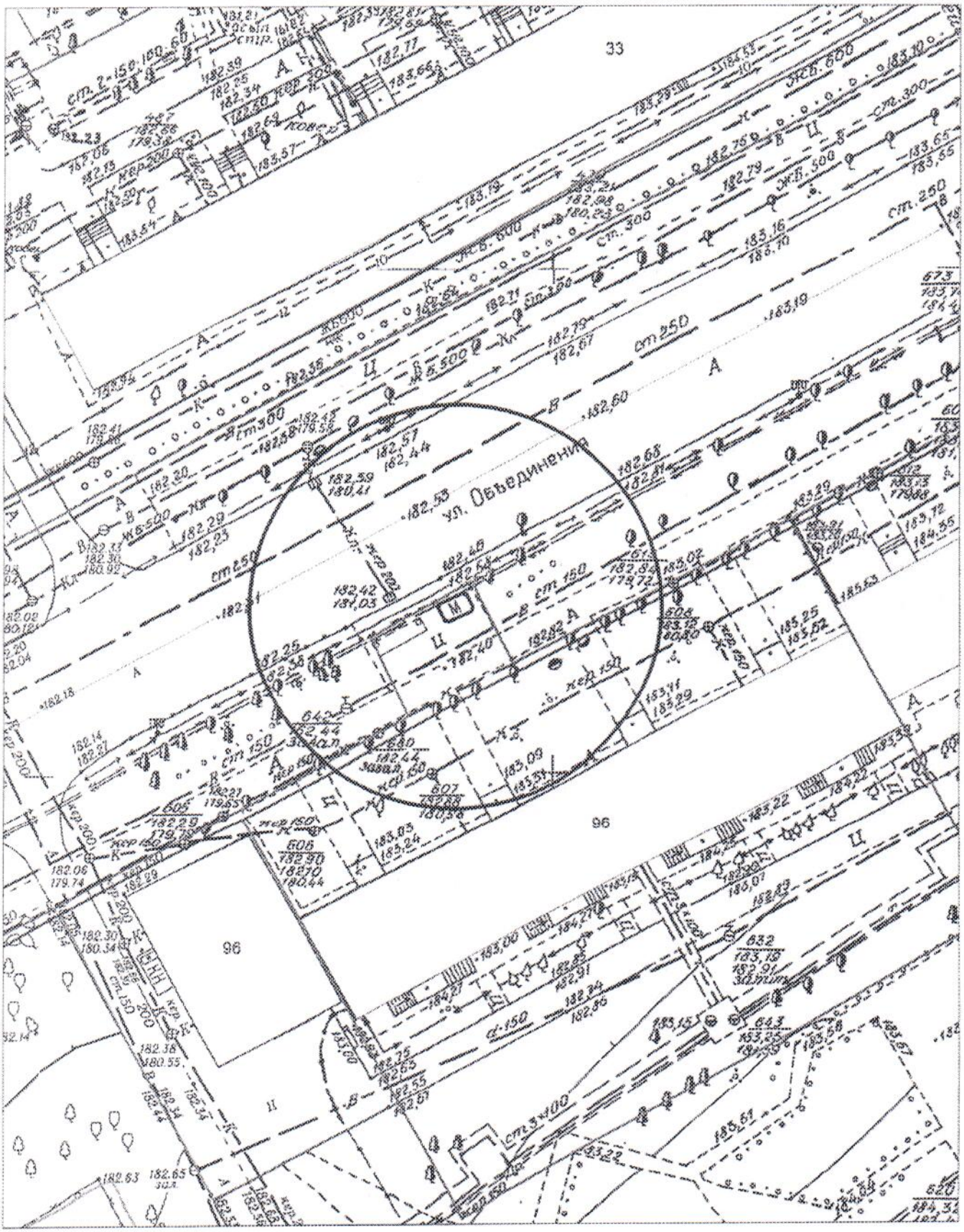
КАРТА-СХЕМА ТЕРРИТОРИИ
по адресному ориентиру: г. Новосибирск, ул. Объединения, (96)
на топографическом плане
М 1:500