

**МЭРИЯ ГОРОДА НОВОСИБИРСКА**  
**ПОСТАНОВЛЕНИЕ**

От 30.07.2024

№ 5835

Об установлении публичного сервитута в целях эксплуатации линейного объекта системы газоснабжения по ул. Нижегородской в Октябрьском районе

На основании ходатайства об установлении публичного сервитута общества с ограниченной ответственностью «Газпром газораспределение Томск» (ИНН 7017203428, ОГРН 1087017002533, адрес: Российская Федерация, Томская область, город Томск, проспект Фрунзе, 170а), в соответствии со статьей 23, главой V.7 Земельного кодекса Российской Федерации, Федеральным законом от 06.10.2003 № 131-ФЗ «Об общих принципах организации местного самоуправления в Российской Федерации», постановлением мэрии города Новосибирска от 12.10.2022 № 3654 «Об организации работы по установлению публичных сервитутов в целях, предусмотренных статьей 39.37 Земельного кодекса Российской Федерации», руководствуясь Уставом города Новосибирска, ПОСТАНОВЛЯЮ:

1. Установить публичный сервитут в целях эксплуатации линейного объекта системы газоснабжения «Газопровод к нежилому зданию, расположенному по адресу: Новосибирская область, г. Новосибирск, ул. Нижегородская, дом 280 (код объекта Н-ТП/С-948)» с кадастровым номером 54:35:074285:296, его неотъемлемых технологических частей, необходимых для организации газоснабжения населения и подключения (технологического присоединения) к сетям инженерно-технического обеспечения, в отношении земель, государственная собственность на которые не разграничена, расположенных в границах кадастровых кварталов 54:35:074285, 54:35:073920, площадью 70 кв. м.

2. Утвердить границы публичного сервитута согласно приложению к настоящему постановлению.

3. Публичный сервитут устанавливается на 49 лет.

4. Срок, в течение которого использование земель, указанных в пункте 1 настоящего постановления, в соответствии с их назначением будет невозможно или существенно затруднено в связи с осуществлением публичного сервитута, отсутствует.

5. Порядок определения границ охранных зон газораспределительных сетей и условия использования земель, указанных в пункте 1 настоящего постановления, определить в соответствии с постановлением Правительства Российской Федерации от 20.11.2000 № 878 «Об утверждении Правил охраны газораспределительных сетей».

6. Плата за публичный сервитут в отношении земель, указанных в пункте 1 настоящего постановления, устанавливается в размере 0,01 % от среднего уровня кадастровой стоимости земель по городу Новосибирску за каждый год использования этих земель и вносится единовременным платежом за весь срок публичного

сервитута до начала его использования, но не позднее шести месяцев со дня издания постановления.

7. Обществу с ограниченной ответственностью «Газпром газораспределение Томск» привести земли, указанные в пункте 1 настоящего постановления, в состояние, соответствующее их назначению до установления публичного сервитута, снести инженерное сооружение, размещенное на основании публичного сервитута, в сроки, предусмотренные пунктом 8 статьи 39.50 Земельного кодекса Российской Федерации.

8. Департаменту земельных и имущественных отношений мэрии города Новосибирска в течение пяти рабочих дней со дня издания постановления направить его копию в Управление Федеральной службы государственной регистрации, кадастра и картографии по Новосибирской области.

9. Департаменту энергетики, жилищного и коммунального хозяйства города в течение пяти рабочих дней со дня издания постановления разместить постановление на официальном сайте города Новосибирска в информационно-телекоммуникационной сети «Интернет».

10. Департаменту информационной политики мэрии города Новосибирска в течение пяти рабочих дней со дня издания постановления обеспечить опубликование постановления.

11. Контроль за исполнением постановления возложить на заместителя мэра города Новосибирска – начальника департамента строительства и архитектуры мэрии города Новосибирска.

Мэр города Новосибирска

М. Г. Кудрявцев

Приложение  
к постановлению мэрии  
города Новосибирска  
от 30.07.2024 № 5835

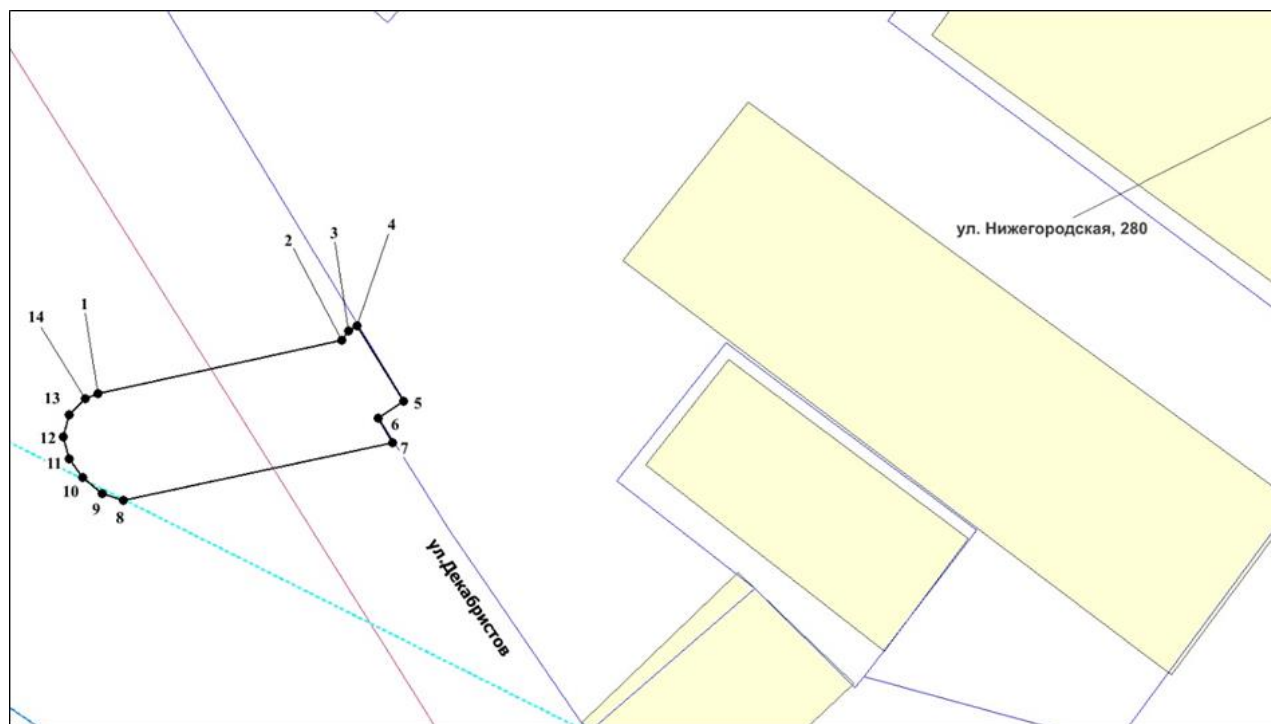
**СВЕДЕНИЯ**  
**о границах публичного сервитута**

Площадь сферы действия публичного сервитута: 70 кв. м		
Обозначение характерных точек границ	Координаты, м	
	X	Y
1	2	3
1	484364,63	4201712,55
2	484367,04	4201723,51
3	484367,44	4201723,83
4	484367,67	4201724,22
5	484364,29	4201726,31
6	484363,52	4201725,17
7	484362,43	4201725,83
8	484359,82	4201713,69
9	484360,15	4201712,75
10	484360,85	4201711,87
11	484361,68	4201711,25
12	484362,68	4201710,98
13	484363,68	4201711,25
14	484364,41	4201711,98




Система координат МСК НСО, зона 4.

## Изображение границ земель, на которые распространяется сфера действия публичного сервитута

Местоположение: Российская Федерация, Новосибирская область, город Новосибирск, Октябрьский район, ул. Нижегородская.  
Кадастровые кварталы: 54:35:074285, 54:35:073920.



Условные знаки и обозначения:

-  – границы публичного сервитута;
-  – границы земельных участков;
-  – границы кадастровых кварталов;
- 1 – характерная точка публичного сервитута и ее номер.