Информация о последствиях самовольного размещения нестационарных объектов

По результатам заседания комиссии по вопросам демонтажа самовольных нестационарных объектов на территории города Новосибирска от 08.11.2023 № 33 приняты решения о демонтаже самовольных нестационарных объектов в пределах территорий, представленных на картах – схемах.

В соответствии с действующим Положением о нестационарных объектах на территории города Новосибирска, утвержденным решением Совета депутатов города Новосибирска от 29.04.2015 № 1336 (далее – Положение) в случае повторного выявления в течение календарного года размещения самовольного нестационарного объекта в пределах территории в радиусе 20 м от ранее демонтированного нестационарного объекта, указанной в карте-схеме территории, а также в случае перемещения собственником самовольного нестационарного объекта в пределах территории планируемого демонтажа и (или) внешний вид его, в том числе размер, изменен, администрацией района (округом по районам) города Новосибирска (далее - администрация района) составляется акт о выявлении самовольного нестационарного объекта (далее – акт о выявлении). На основании такого акта о выявлении департамент строительства и архитектуры мэрии города Новосибирска, администрации районов обеспечивают повторный демонтаж самовольного нестационарного объекта без совершения действий, предусмотренных пунктами 6.6 – 6.8 Положения.

Карта-схема территории № 2547
по адресному ориентиру улица Гусинобродский тракт, (22)
на топографическом плане М 1:500

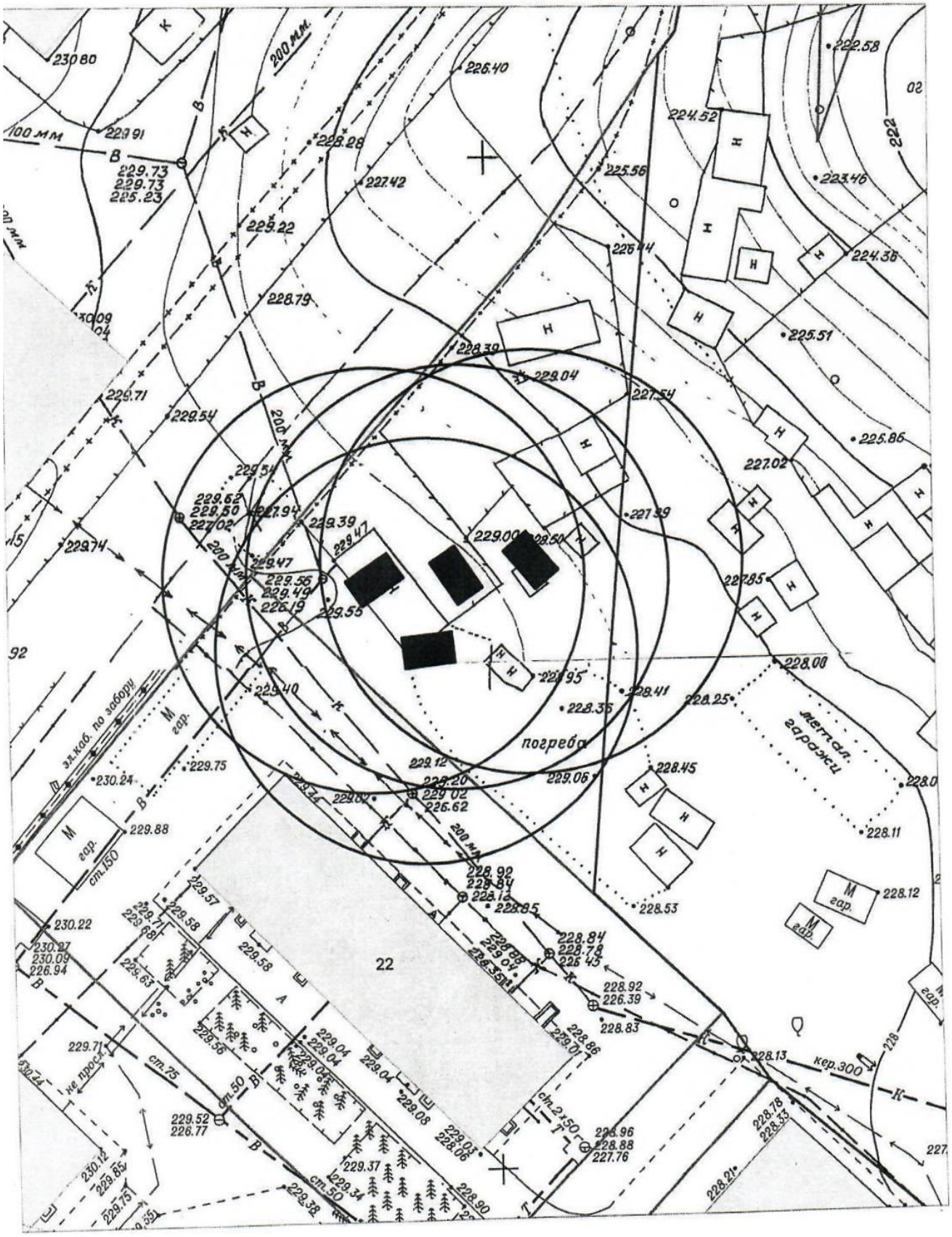

Карта - схема территории № 2548

с адресным ориентиром: ул. Дуси Ковальчук, (398)

на топографическом плане М 1:500

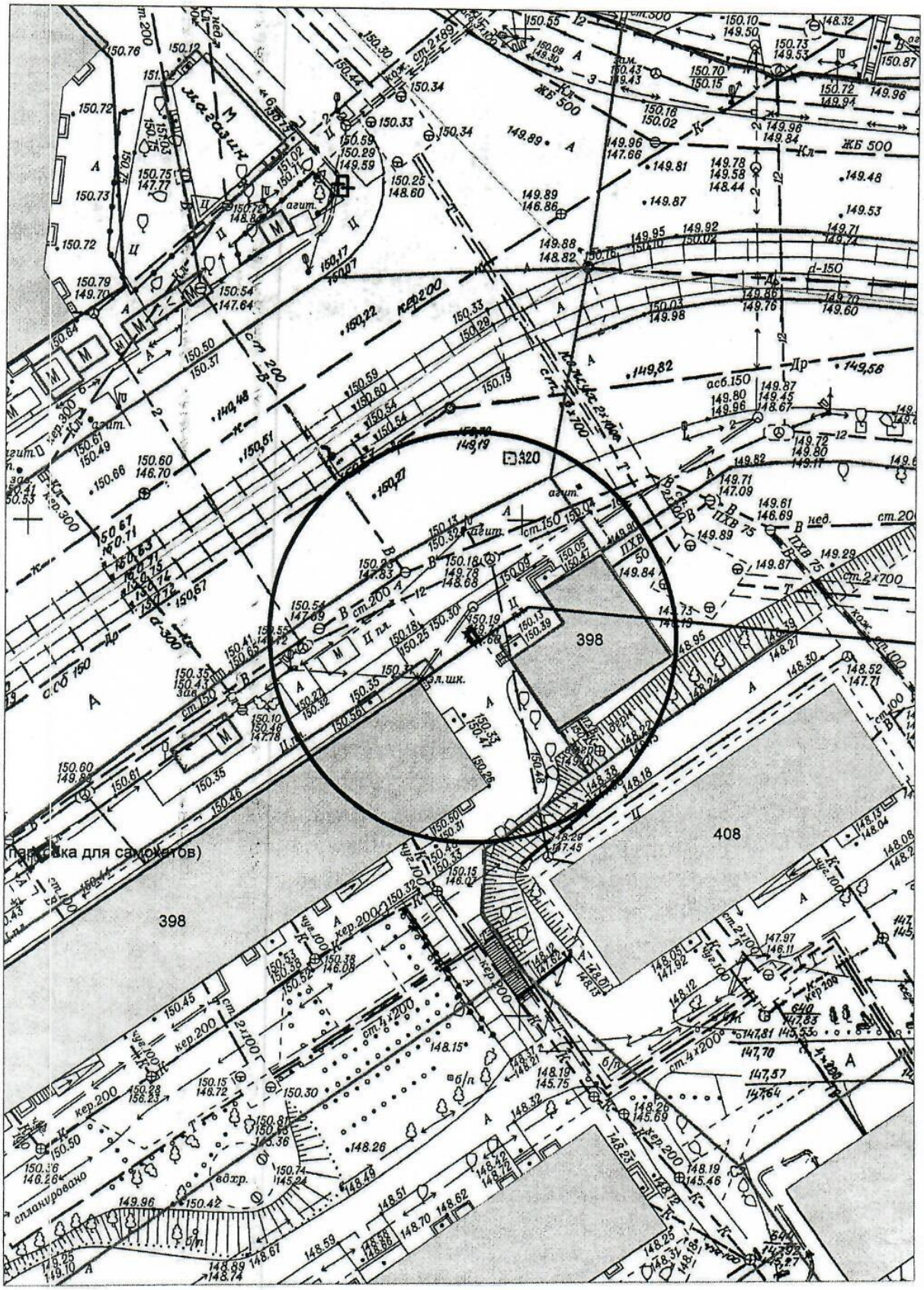

Карта - схема территории № 2549

с адресным ориентиром: ул. Дуси Ковальчук, (398)

на топографическом плане М 1:500

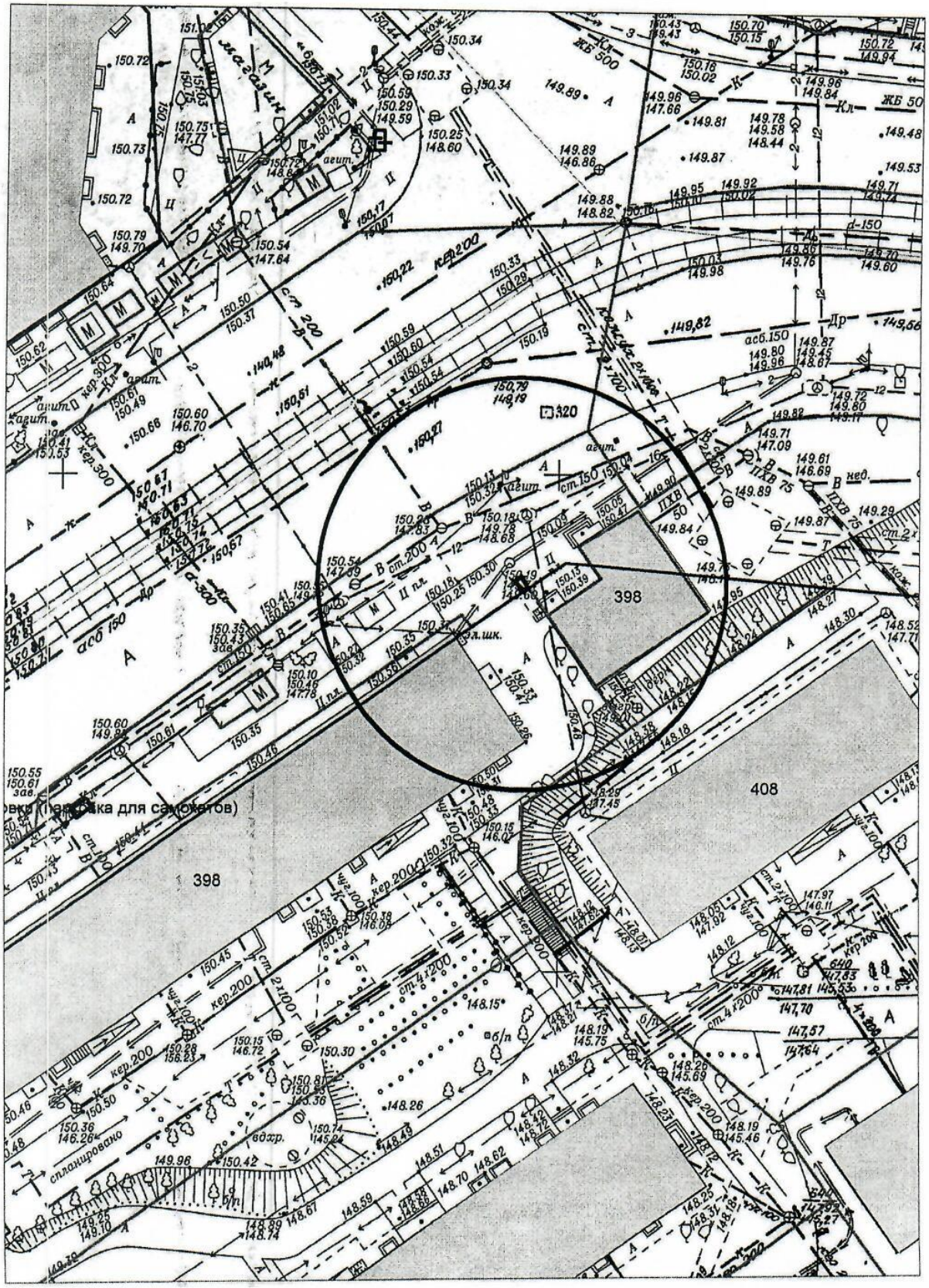

Карта - схема территории № 2550

с адресным ориентиром: Вокзальная магистраль, (2)

на топографическом плане М 1:500

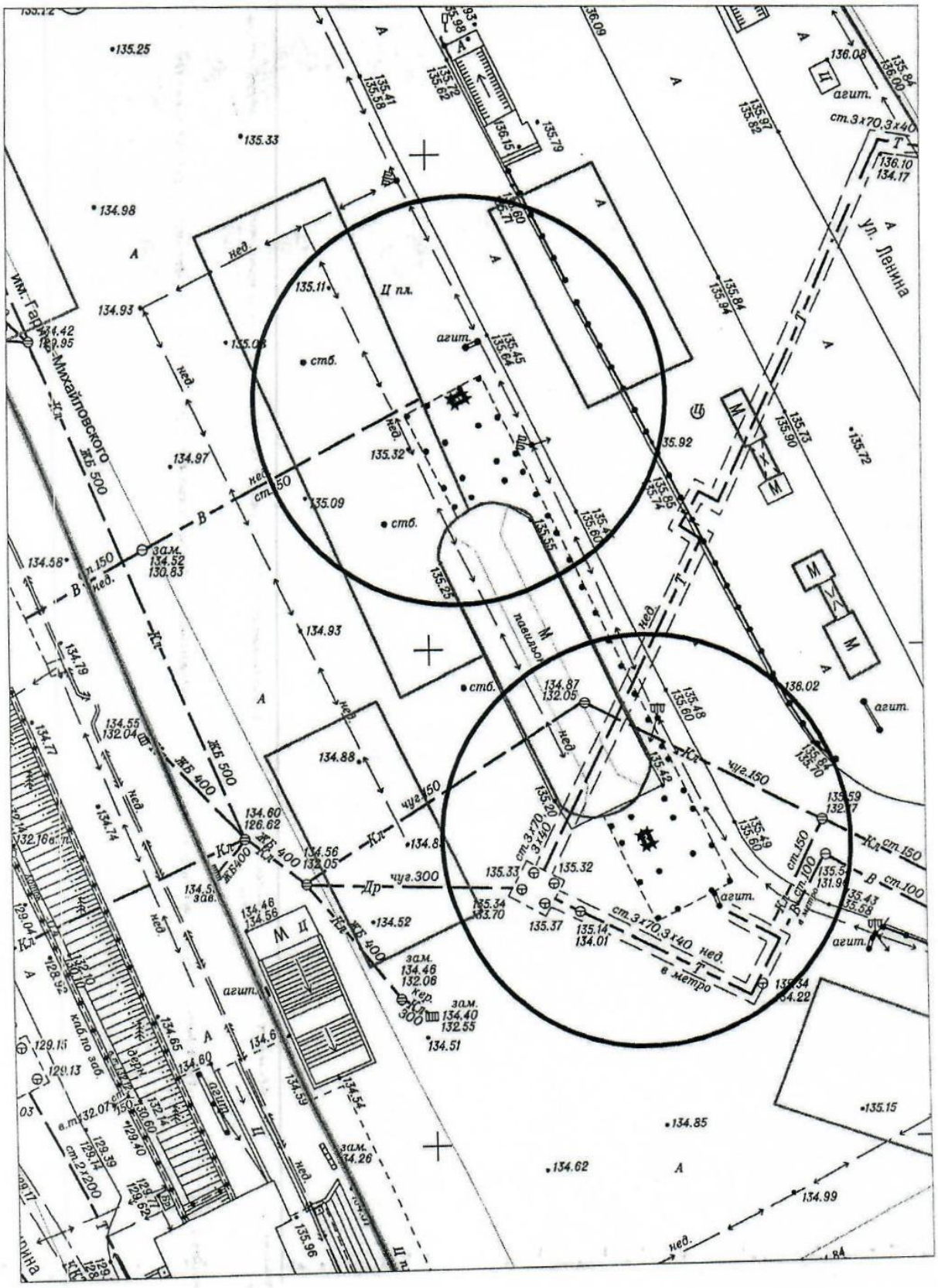

Карта - схема территории № 2551

с адресным ориентиром: ул. Селезнева, (47)

на топографическом плане М 1:500

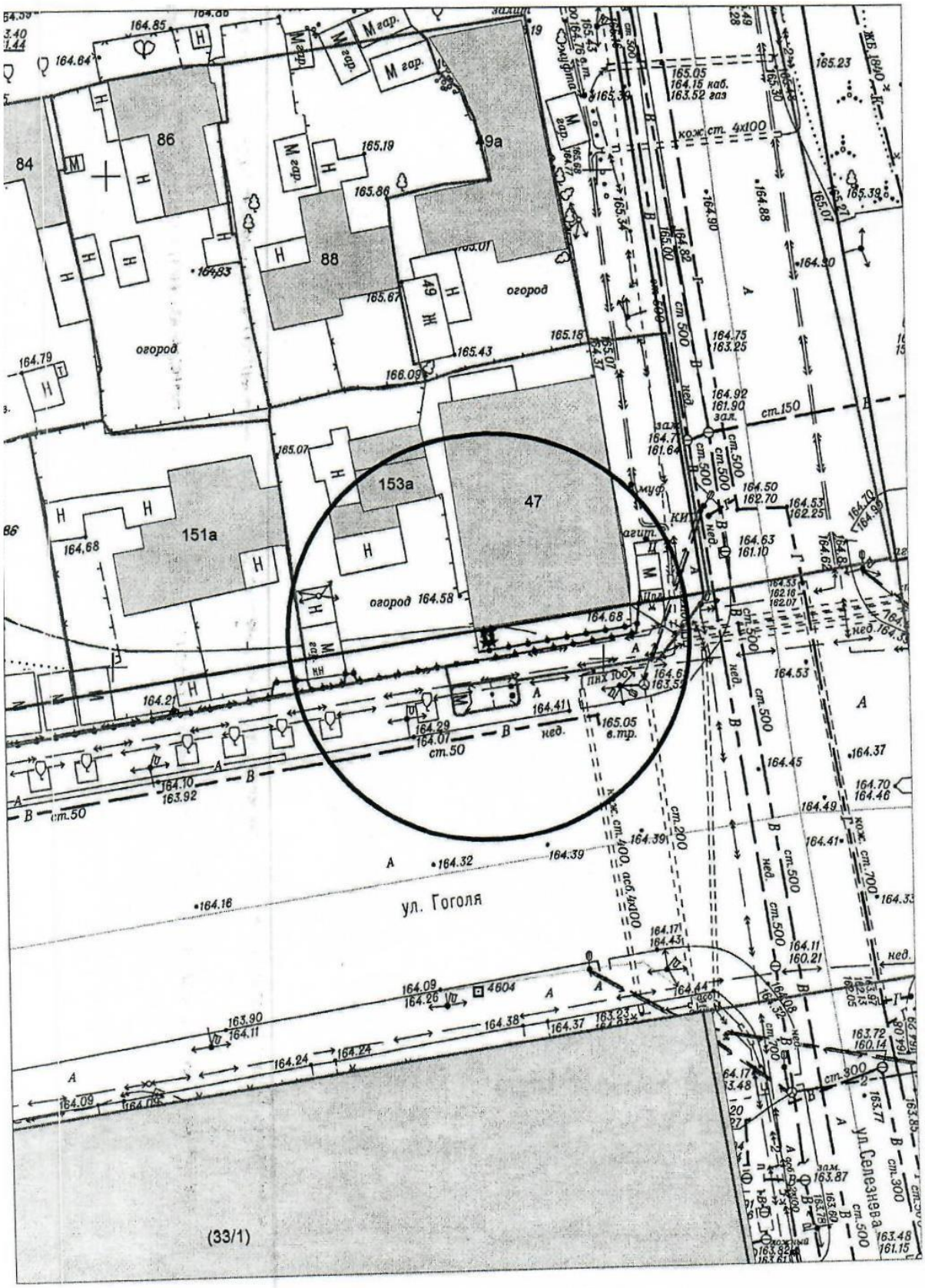

Карта - схема территории № 2552

с адресным ориентиром: ул. Чаплыгина, (53)
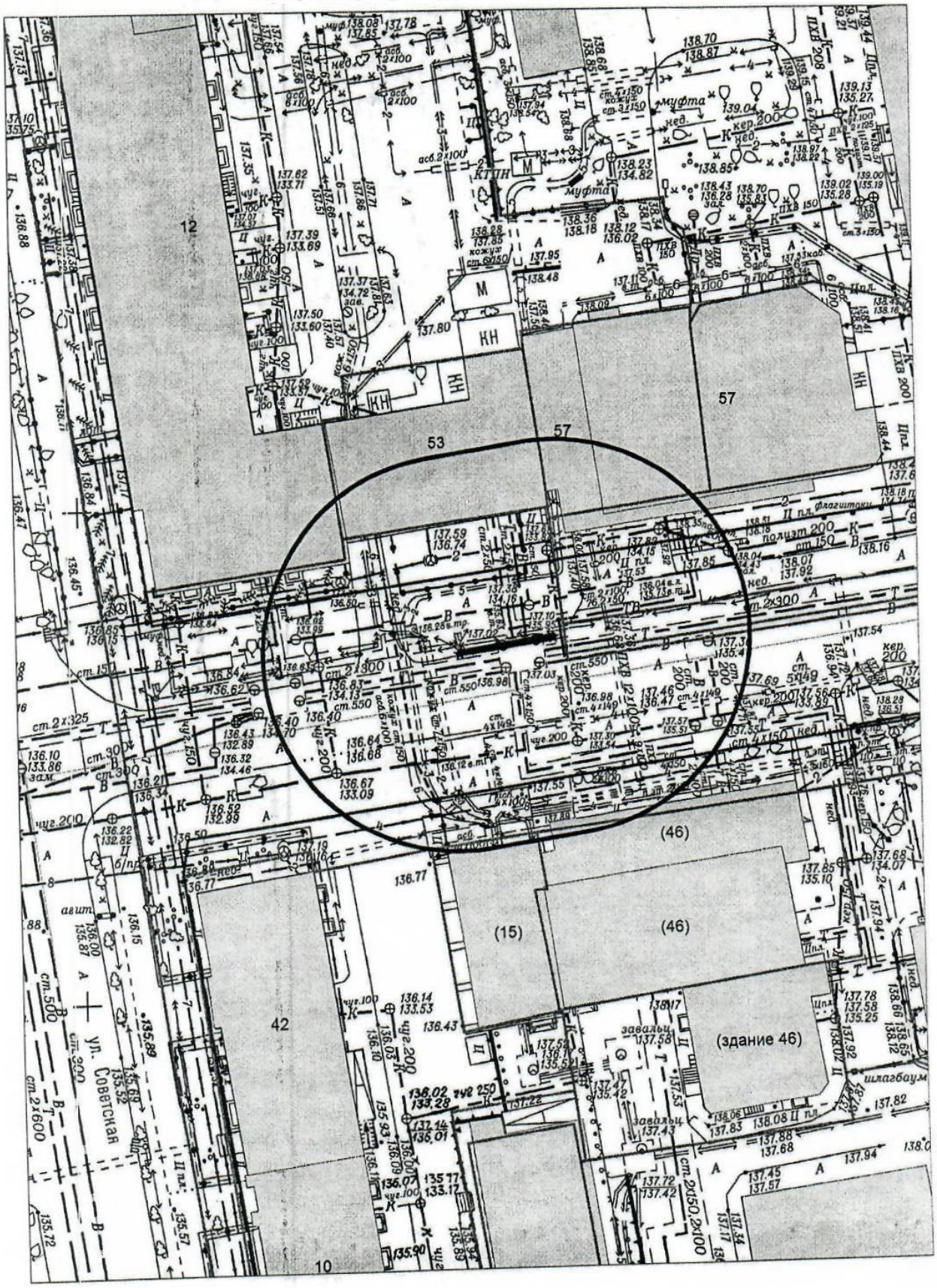
на топографическом плане М 1:500