Информация о последствиях самовольного размещения нестационарных объектов

По результатам заседания комиссии по вопросам демонтажа самовольных нестационарных объектов на территории города Новосибирска от 06.09.2023 № 24 приняты решения о демонтаже самовольных нестационарных объектов в пределах территорий, представленных на картах – схемах.

В соответствии с действующим Положением о нестационарных объектах на территории города Новосибирска, утвержденным решением Совета депутатов города Новосибирска от 29.04.2015 № 1336 (далее – Положение) в случае повторного выявления в течение календарного года размещения самовольного нестационарного объекта в пределах территории в радиусе 20 м от ранее демонтированного нестационарного объекта, указанной в карте-схеме территории, а также в случае перемещения собственником самовольного нестационарного объекта в пределах территории планируемого демонтажа и (или) внешний вид его, в том числе размер, изменен, администрацией района (округом по районам) города Новосибирска (далее - администрация района) составляется акт о выявлении самовольного нестационарного объекта (далее – акт о выявлении). На основании такого акта о выявлении департамент строительства и архитектуры мэрии города Новосибирска, администрации районов обеспечивают повторный демонтаж самовольного нестационарного объекта без совершения действий, предусмотренных пунктами 6.6 – 6.8 Положения.

Карта-схема территории № 2432
по адресному ориентиру: ул. Глинки, (4в)
на топографическом плане М 1:500

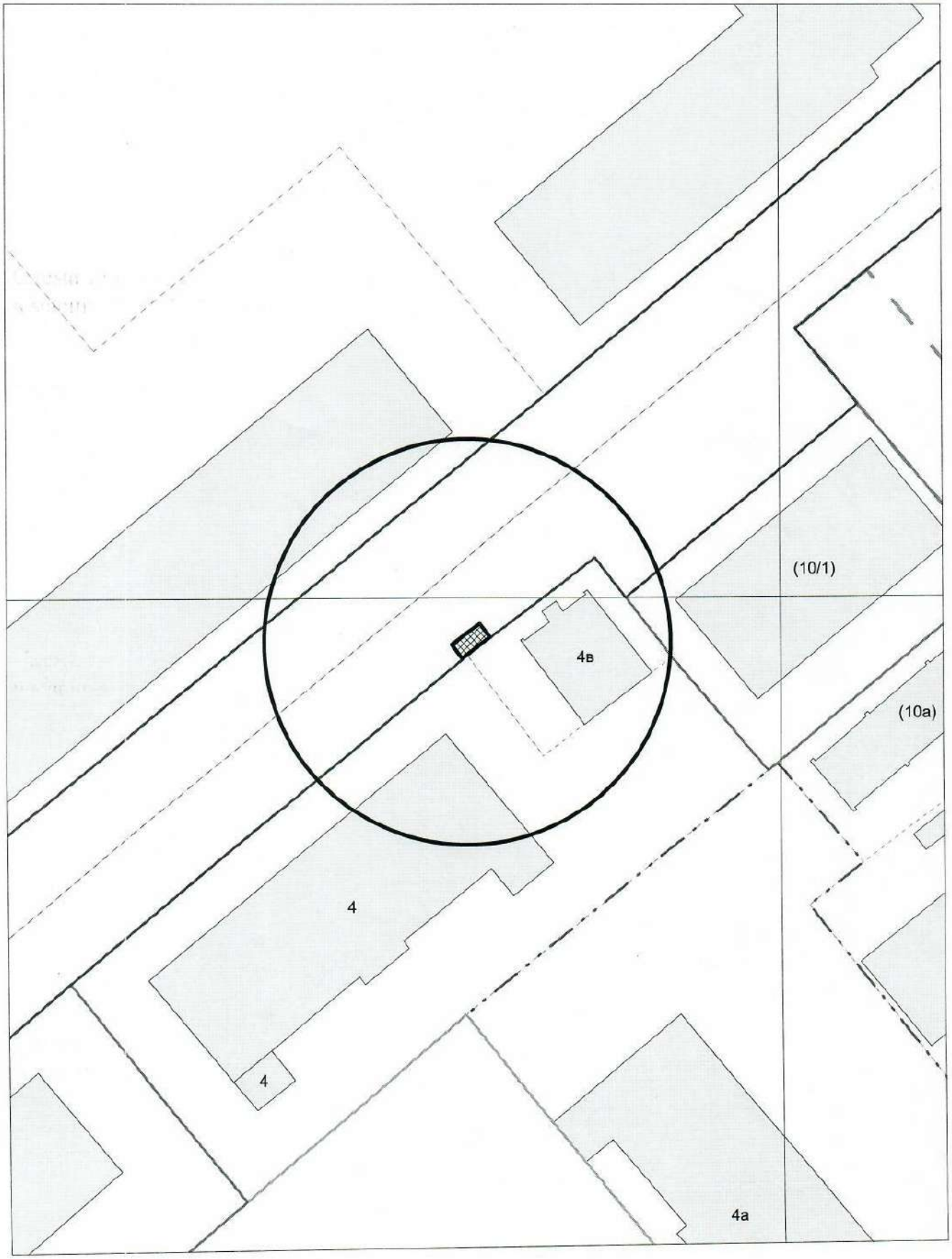

Карта-схема территории № 2433
по адресному ориентиру: ул. Новая Заря, (14)
на топографическом плане М 1:500

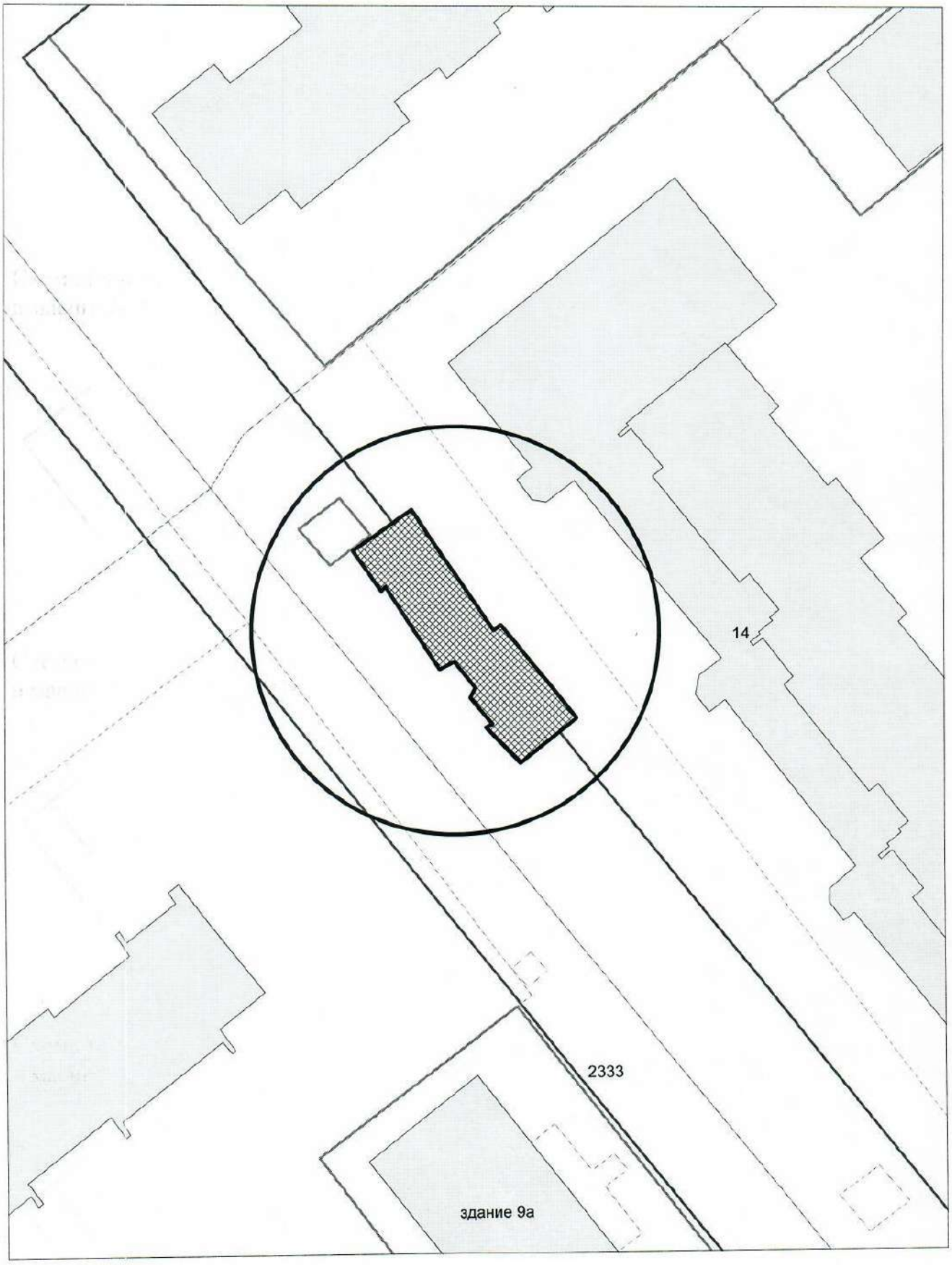

Карта-схема территории № 2434
размещения нестационарного объекта
СНТ "Облепиха", ул. Центральная, 151
на топографическом плане М 1:500

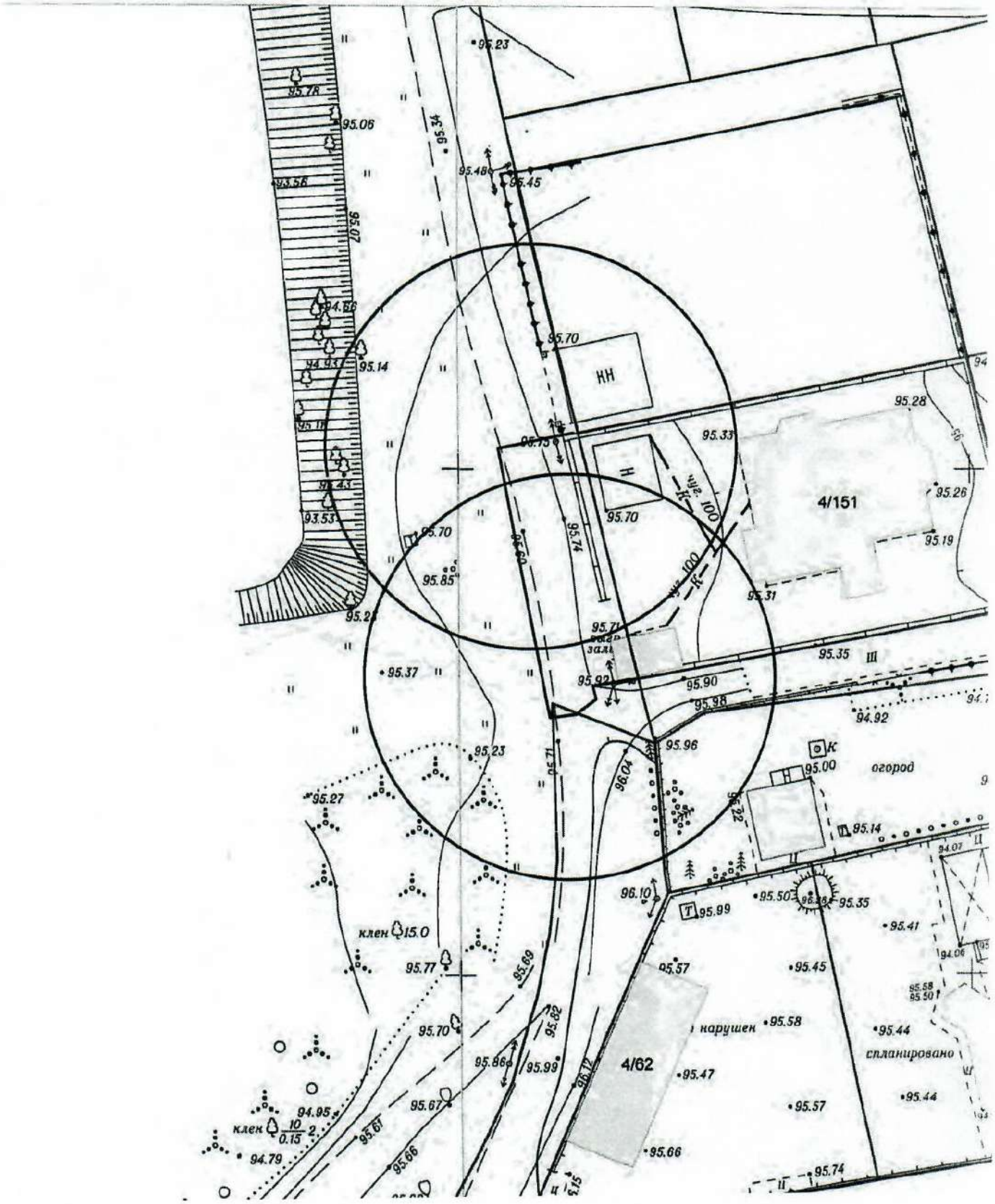

Карта-схема территории № 2435
размещения нестационарного объекта по ул. Героев Революции, (103)
на топографическом плане М 1:500

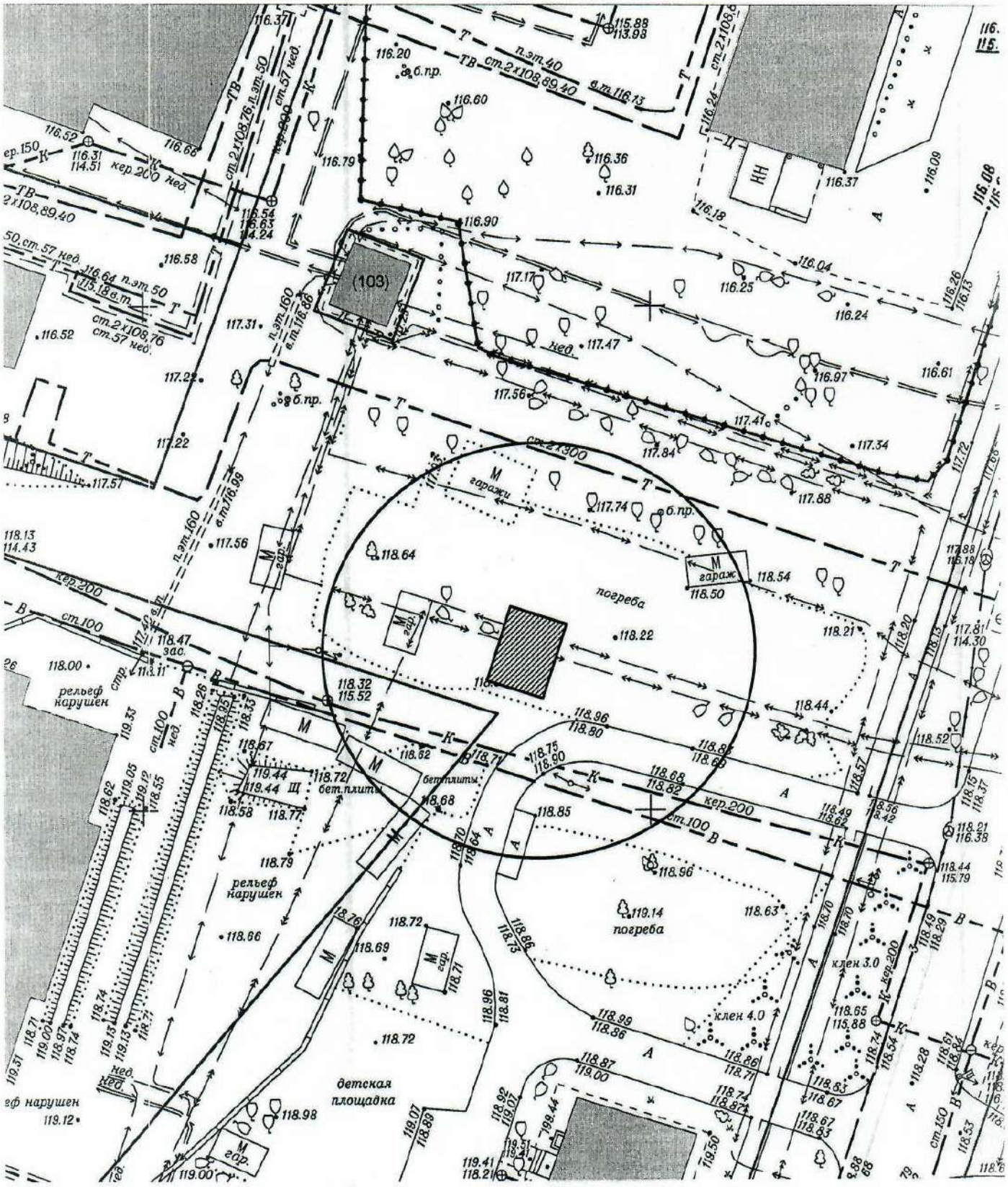

Карта-схема территории № 2436
размещения нестационарного объекта по ул. Героев Революции, (103)
на топографическом плане М 1:500

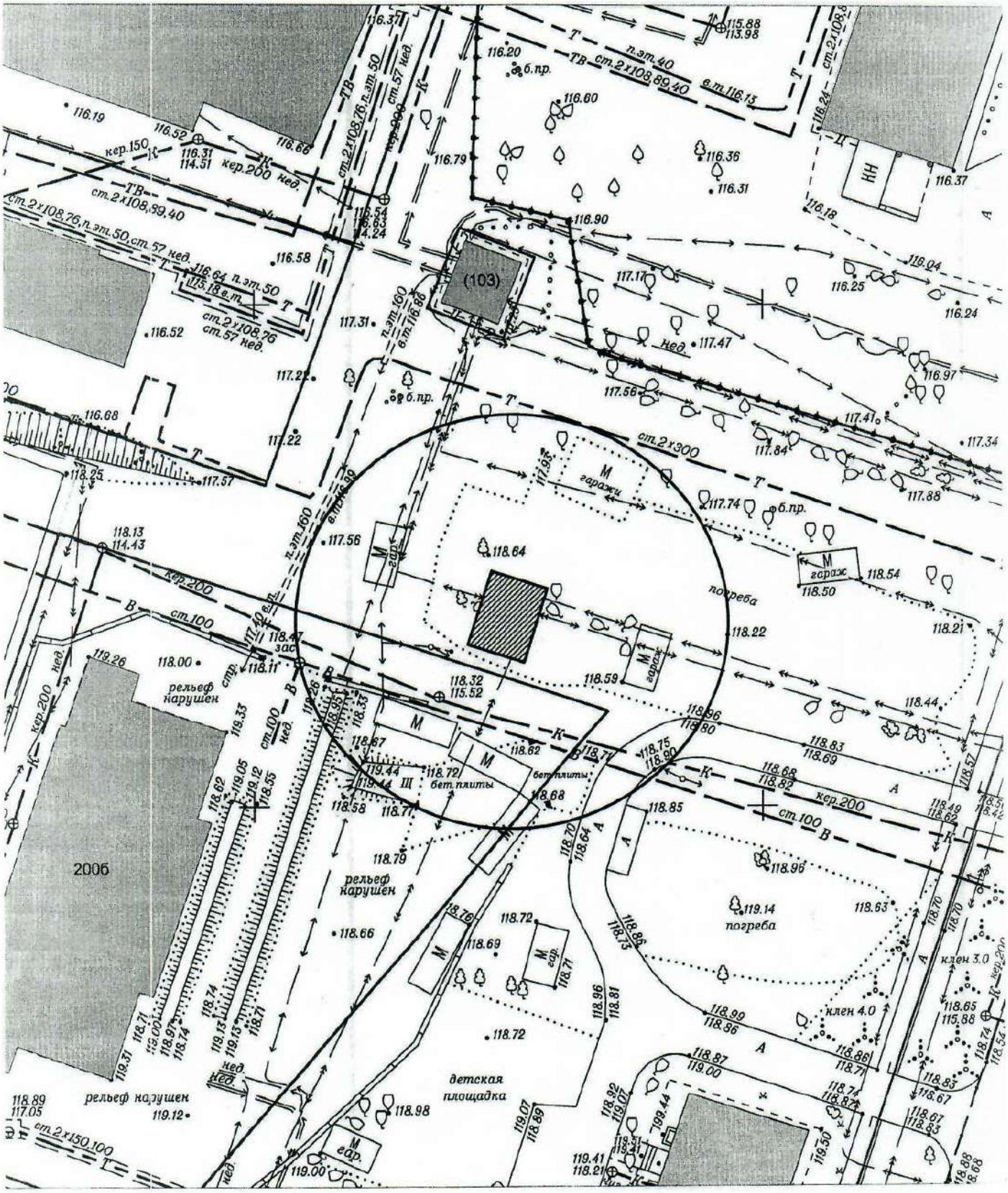

Карта-схема территории № 2437
размещения нестационарного объекта по ул. Героев Революции, (103)
на топографическом плане М 1:500

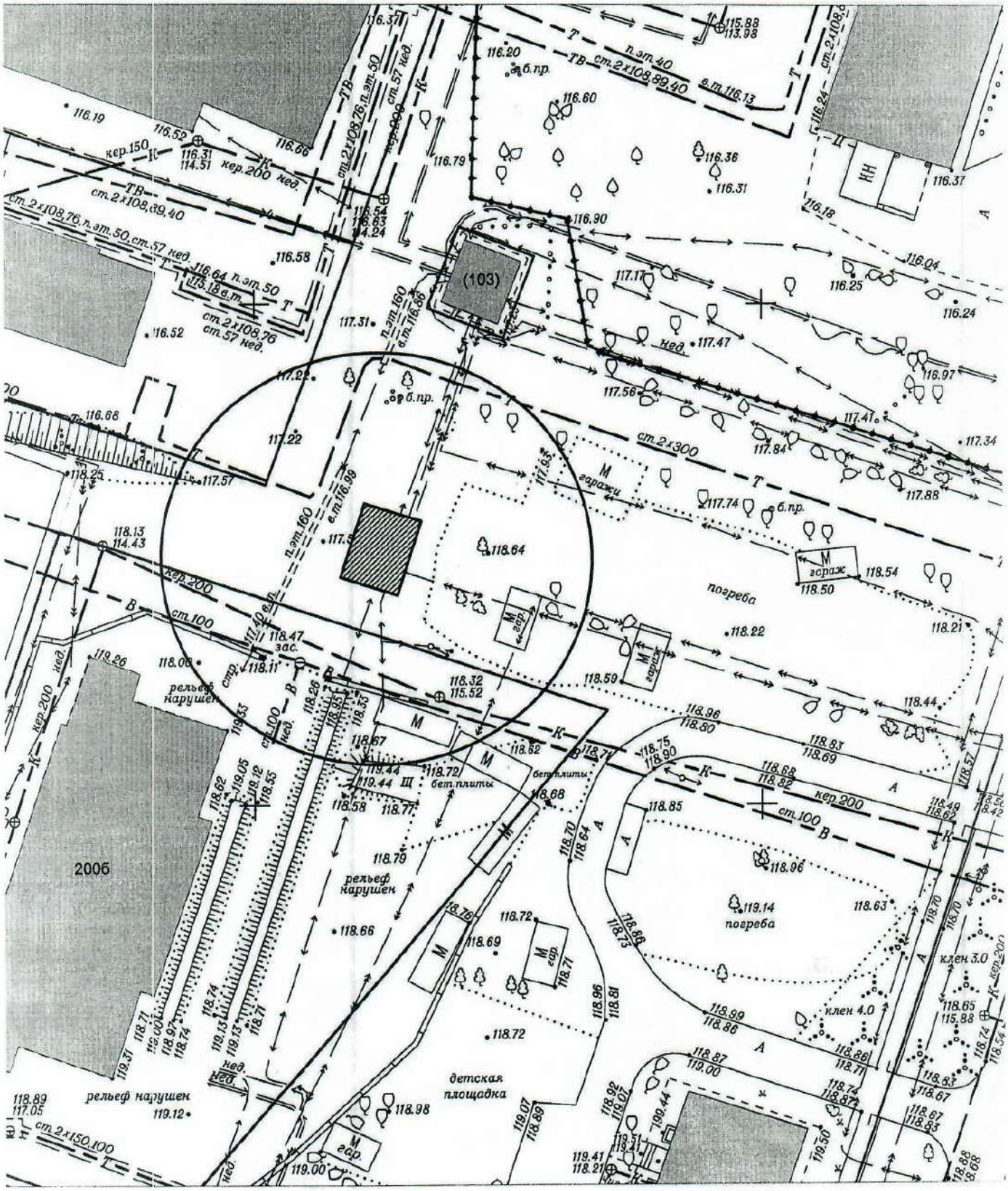

Карта-схема территории № 2438
размещения нестационарного объекта по ул. Пихтовая, (44)
на топографическом плане М 1:500

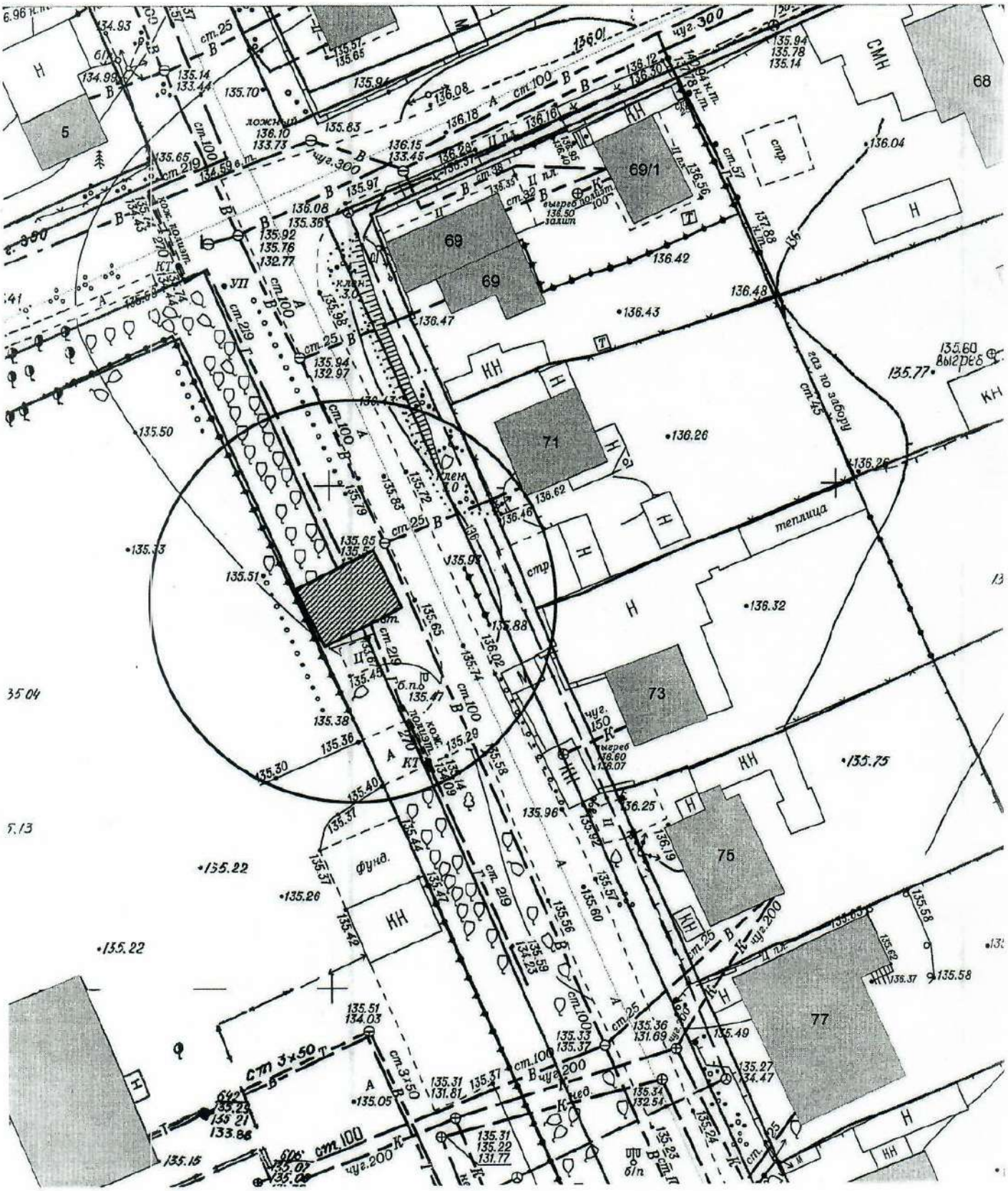
5
68
69/1
69
69
71
73
75
77
теплица
газ по забору
фуна.
ст.25
ст.100
ст.219
ст.57
ст.43
чуг.300
чуг.200
чуг.150
ложный
136.10
133.73
135.83
136.18
136.16
136.15
133.45
136.28
135.97
136.08
135.92
135.76
132.77
136.42
136.48
136.43
136.47
135.94
132.97
135.50
135.77
136.26
136.62
136.46
135.72
135.79
135.65
135.51
135.88
136.02
135.74
135.29
135.58
135.96
136.25
136.19
135.57
135.60
135.56
135.49
135.27
134.47
135.36
131.69
135.33
135.37
135.34
132.54
135.31
135.22
131.77
135.23
135.24
135.05
135.15
135.07
135.38
135.36
135.30
135.40
135.37
135.44
135.47
135.42
135.41
135.22
135.26
135.75
135.32
135.33
135.51
135.58
135.62
135.37
135.58
135.51
134.03
135.25
135.21
133.86
135.31
131.81
135.37

Карта-схема территории № 2439
размещения нестационарного объекта по ул. Пихтовая, (44)
на топографическом плане М 1:500

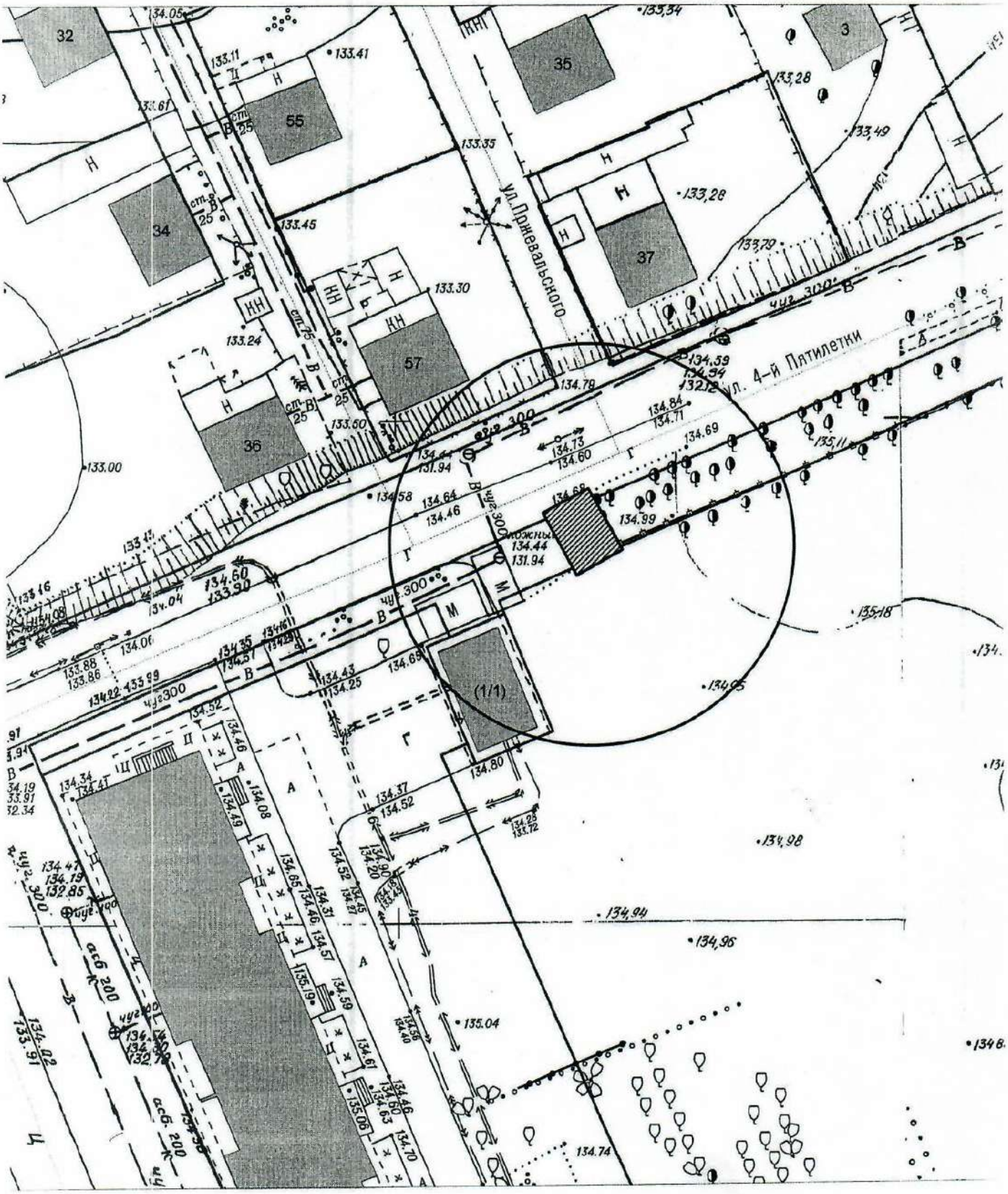

Карта-схема территории № 2440
размещения нестационарного объекта по ул. Пихтовая, (44)
на топографическом плане М 1:500

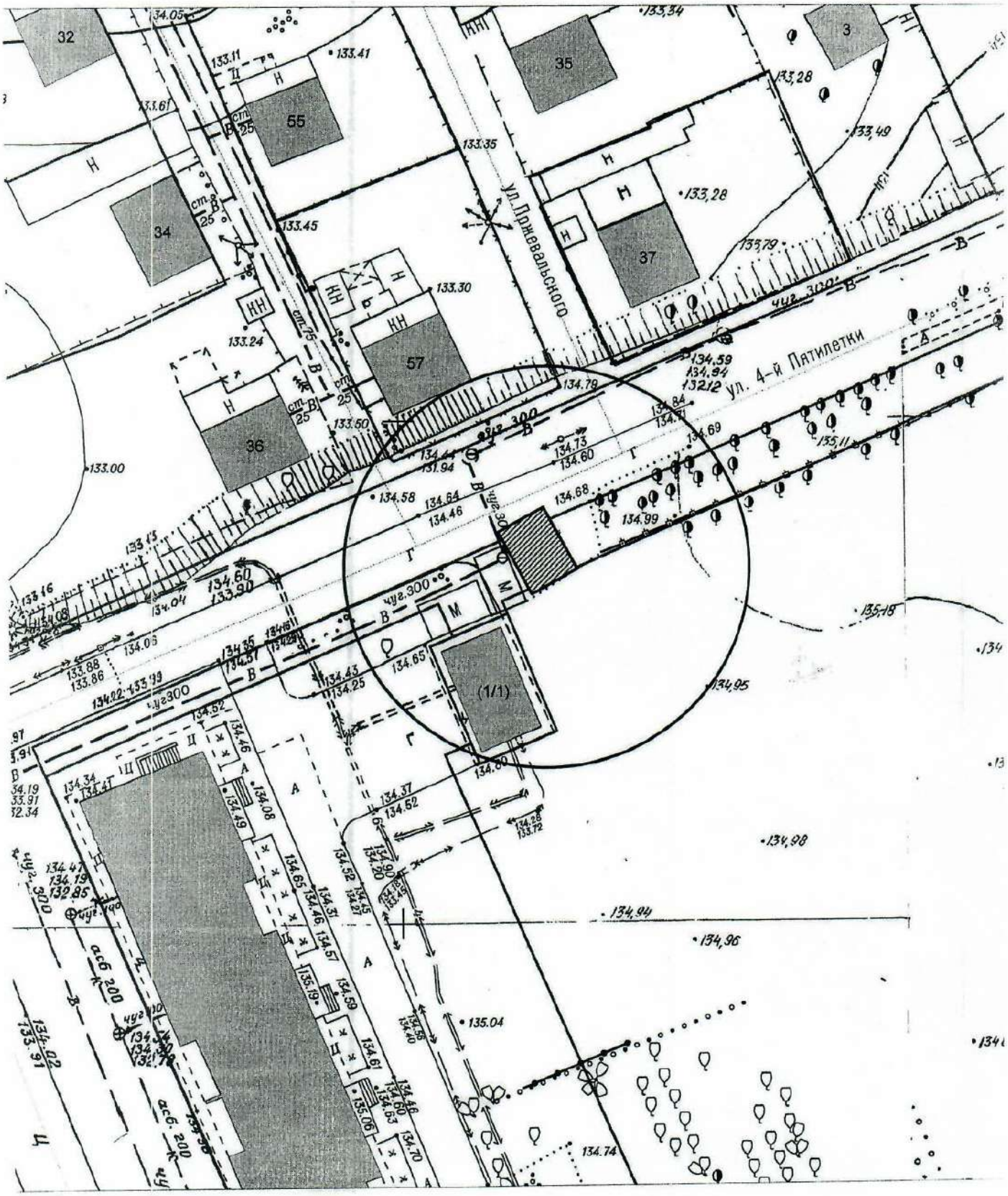

Карта-схема территории № 2441
размещения нестационарного объекта по ул. Пихтовая, (44)
на топографическом плане М 1:500

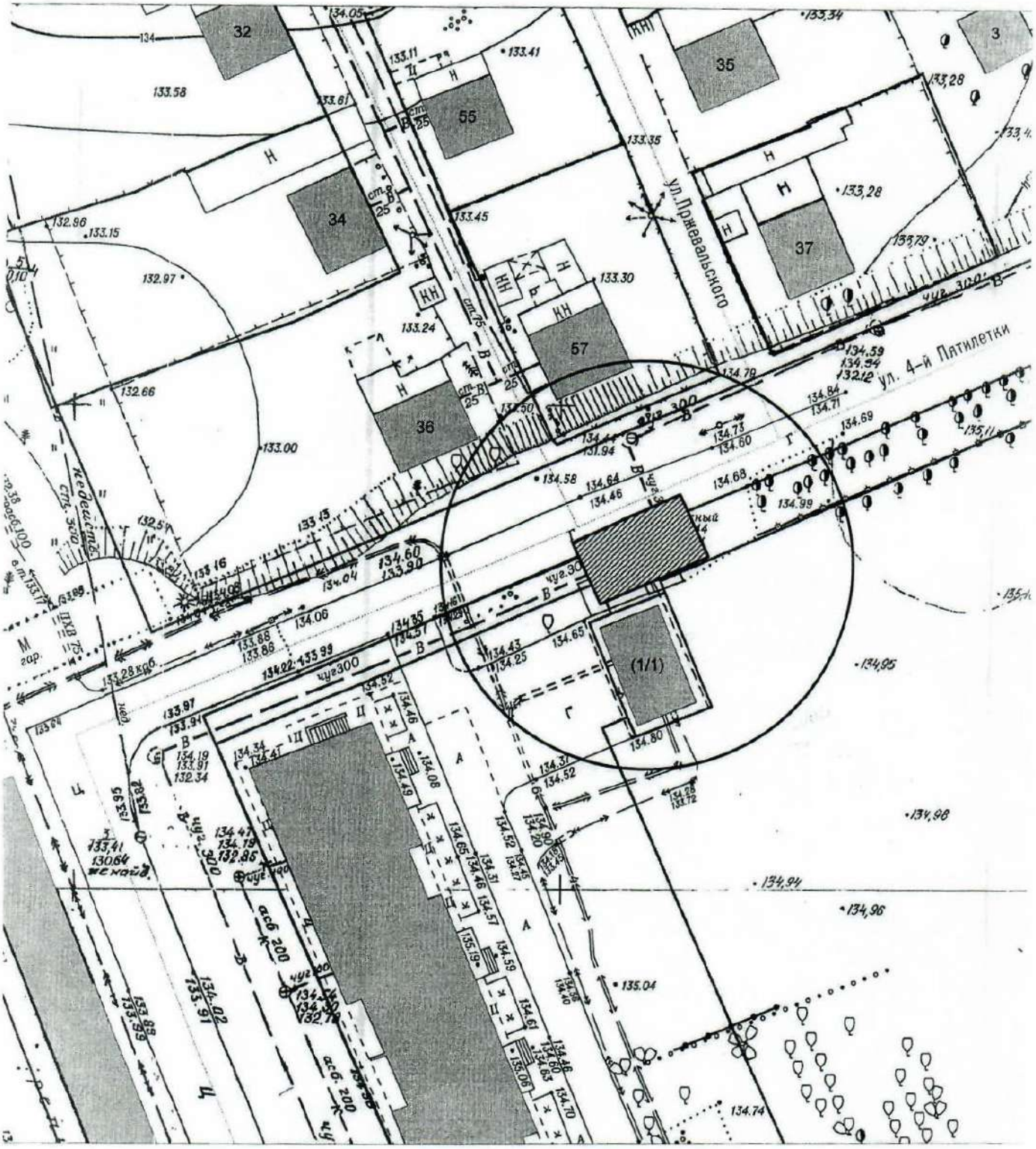

Карта-схема территории **№ 2442**
по адресному ориентиру: ул. Котовского, (36)
на топографическом плане М 1:500

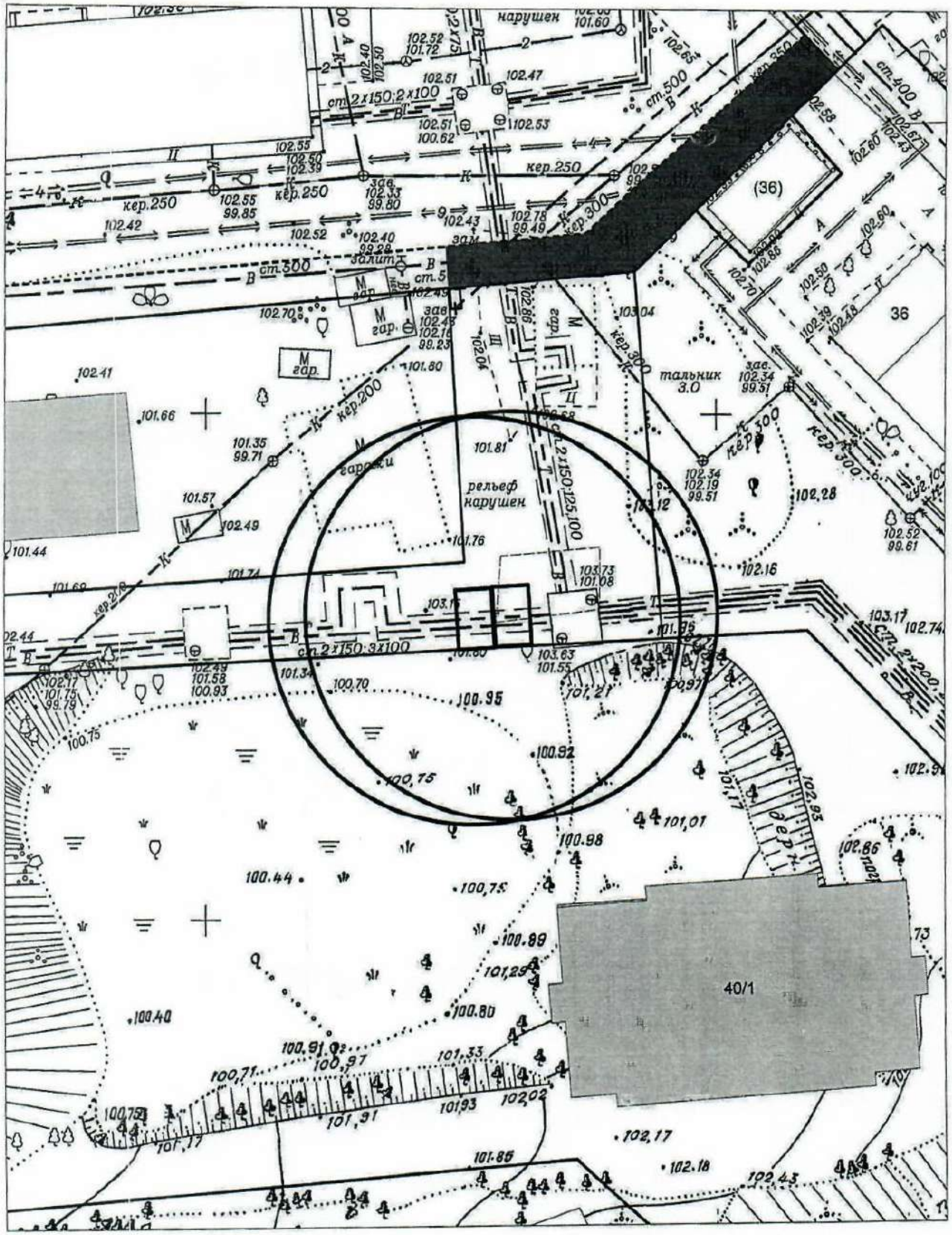

Карта-схема территории № 2443
по адресному ориентиру: ул. Котовского, (36)
на топографическом плане М 1:500

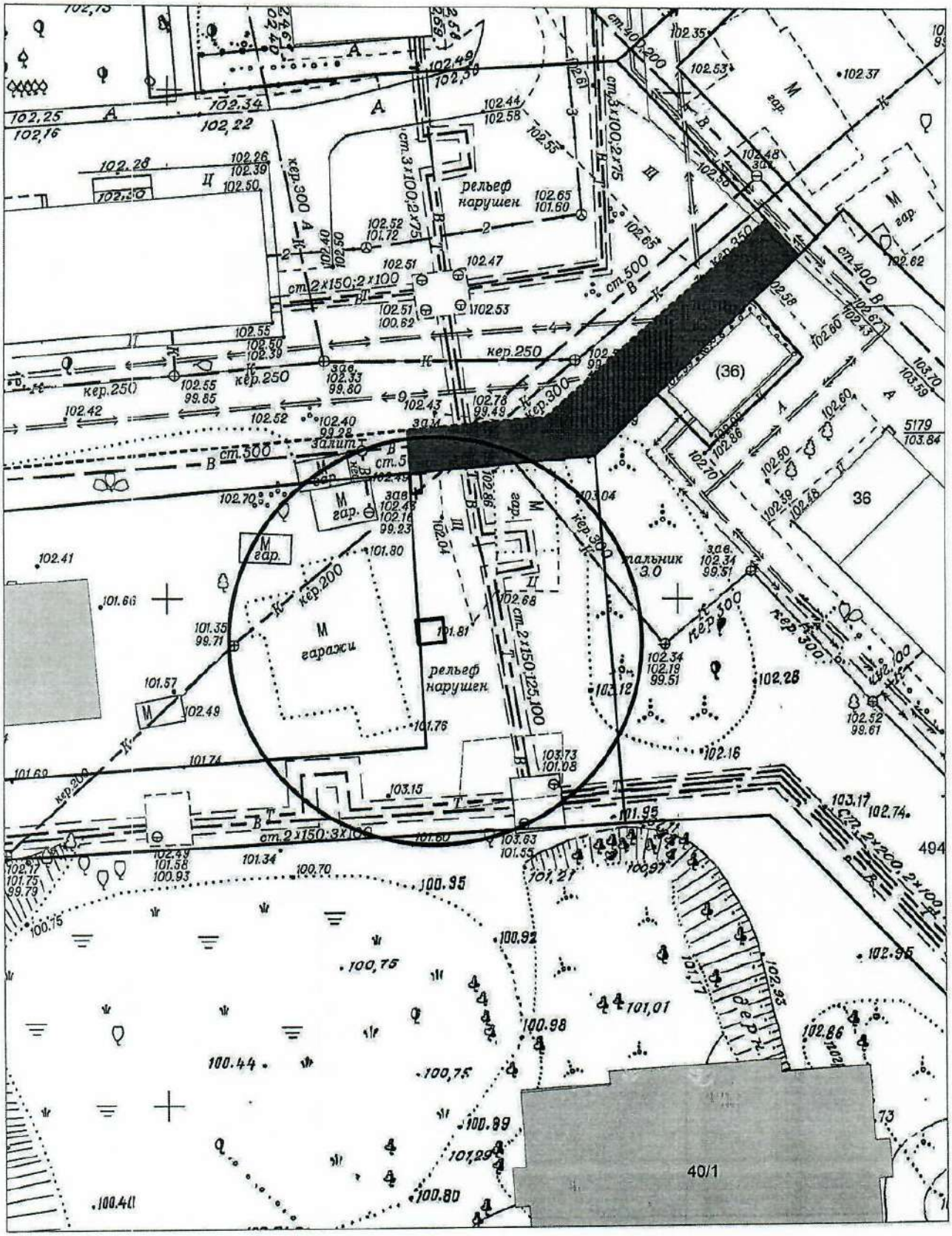

Карта-схема территории № 2444
по адресному ориентиру: ул. Связистов, (160)
на топографическом плане М 1:500

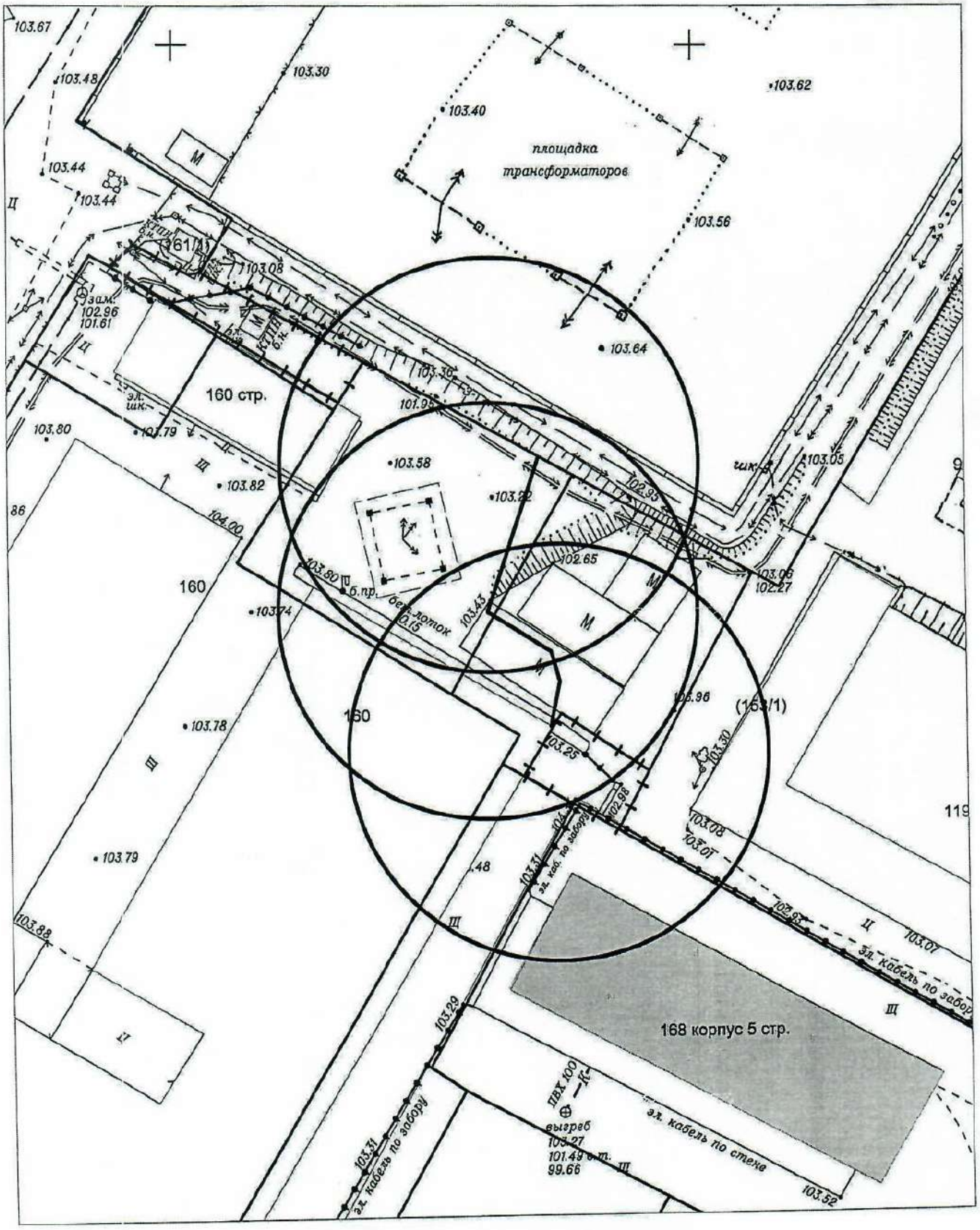

Карта – схема территории № 2445

по адресному ориентиру: ул. Сибиряков-Гвардейцев, (49 к. 1)

на топографическом плане М 1:500

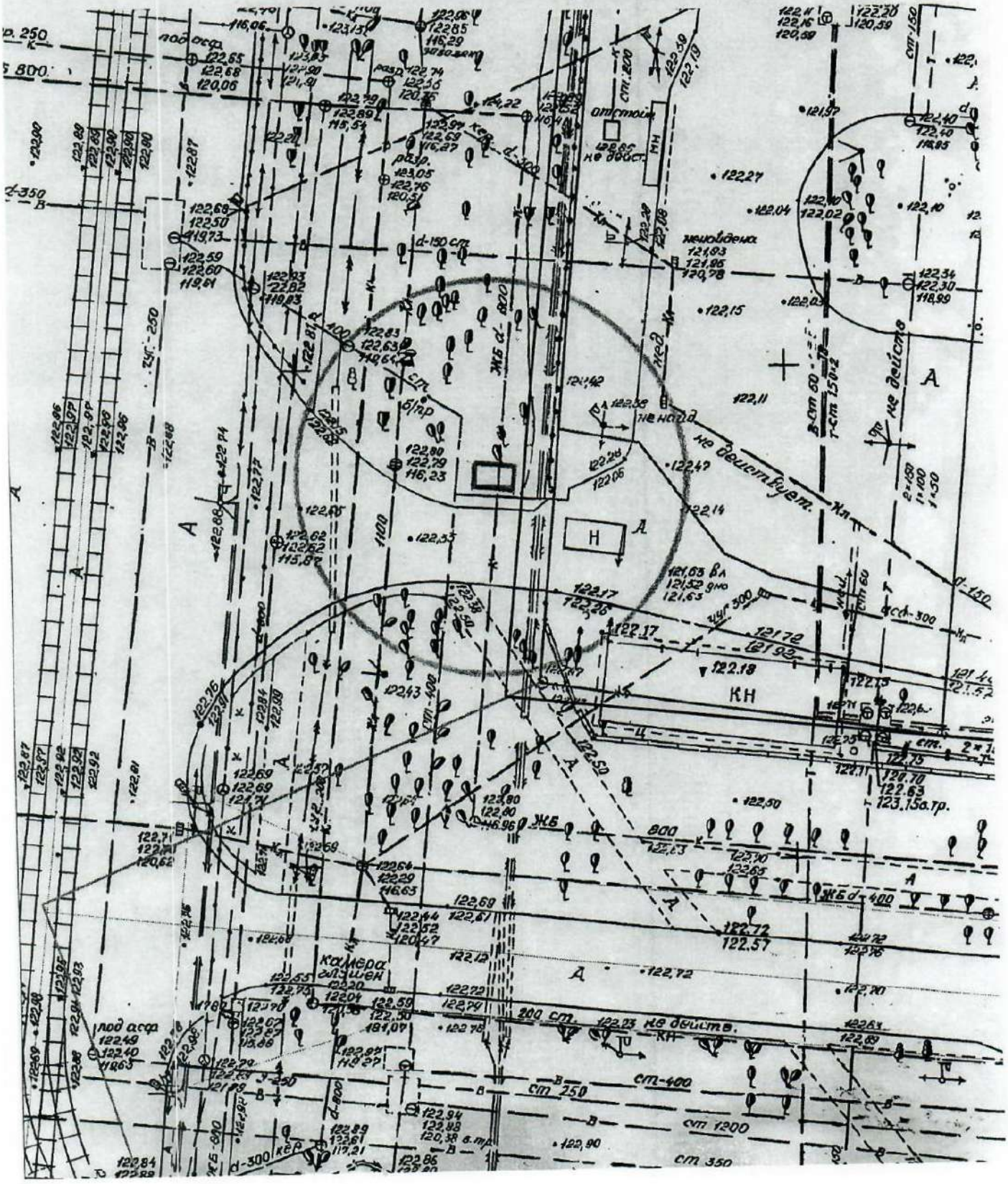

Карта – схема территории № 2446

по адресному ориентиру: Северный проезд, (25/1)

на топографическом плане М 1:500

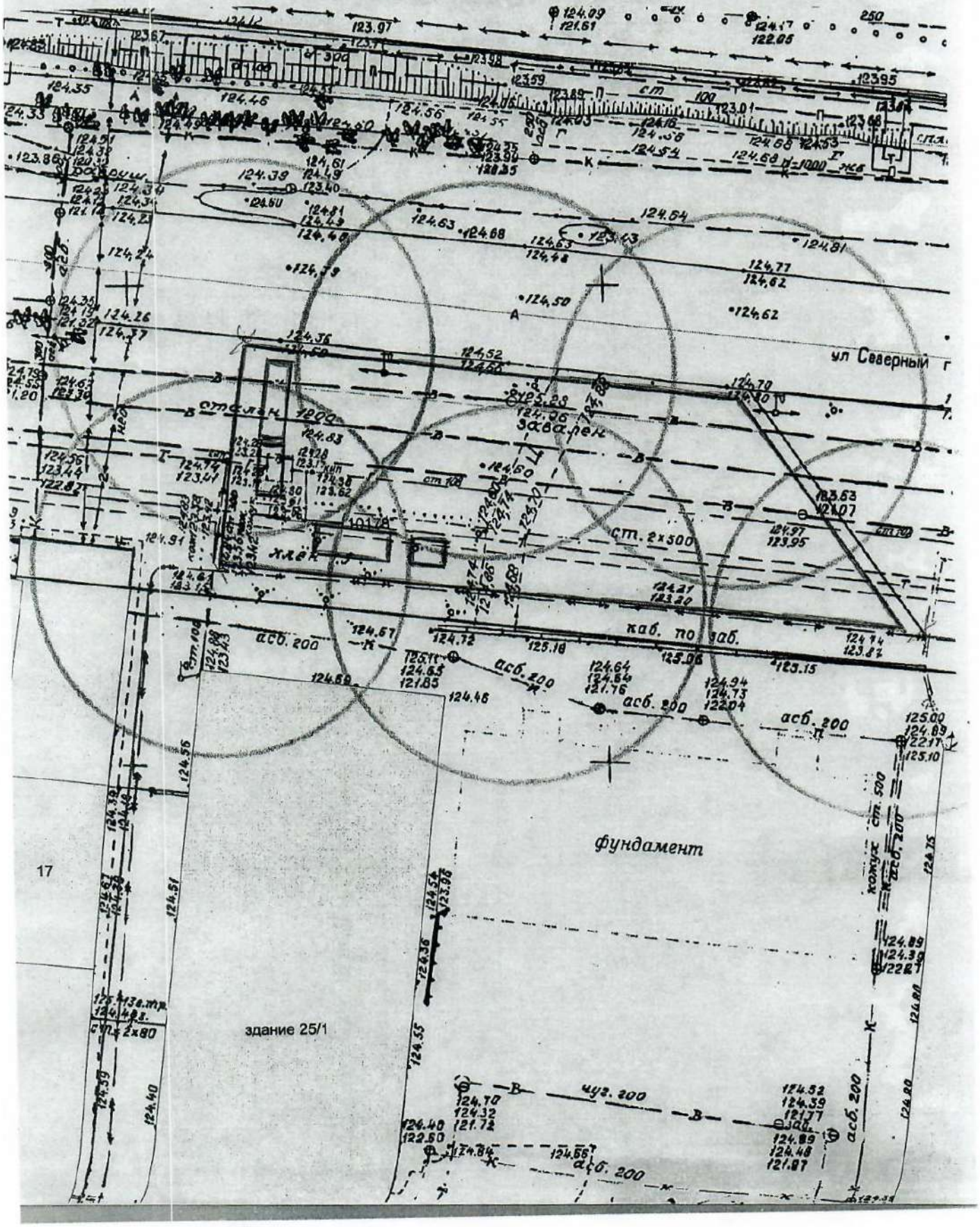
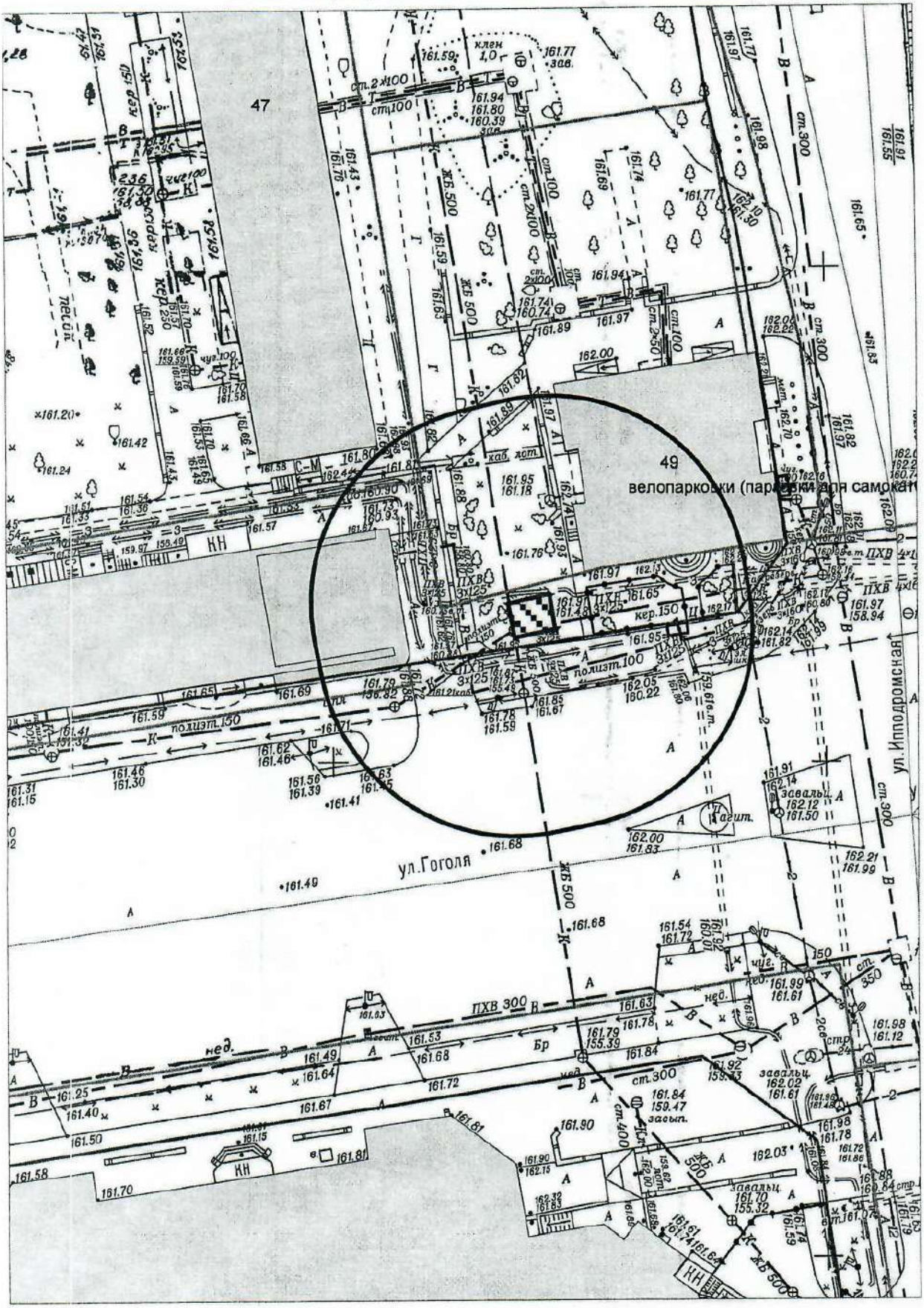
Карта - схема территории № 2447
с адресным ориентиром: ул. Гоголя, (49)
на топографическом плане М 1:500