

## **Сообщение о возможном установлении публичного сервитута**

**Заявитель:** Общество с ограниченной ответственностью «Газпром газораспределение Томск» (ИНН 7017203428, ОГР 1087017002533).

**Наименование уполномоченного органа, которым рассматривается ходатайство об установлении сервитута:** мэрия города Новосибирска.

**Цель установления публичного сервитута:** эксплуатация линейного объекта системы газоснабжения «Газопровод высокого давления. Газоснабжение частного сектора ПК Пашинский. Газпотребсоюз в Калининском районе г. Новосибирска. (1-я очередь) от ПК0+70 до ПК4+7,5»).

**Местоположение земель, в отношении которых испрашивается публичный сервитут:** земли, государственная собственность на которые не разграничена, расположенные в границах кадастровых кварталов 54:35:111475, 54:35:111480, 54:35:111535, 54:35:111560, 54:35:111565, 54:35:111570, 54:35:111575, площадью 1996 кв. м.

**Адрес, по которому заинтересованные лица могут ознакомиться с поступившим ходатайством об установлении публичного сервитута и прилагаемым к нему описанием местоположения границ публичного сервитута, подать заявление об учете прав на земельные участки:**

Департамент строительства и архитектуры мэрии города Новосибирска:

МБУ «Институт градостроительного планирования», 630098, г. Новосибирск, Красный проспект, 50, каб. 409, тел. 2275245.

**Срок подачи заявлений об учете прав на земельные участки:** в течение пятнадцати дней со дня опубликования сообщения о возможном установлении публичного сервитута, а именно с 19.12.2024 г. по 02.01.2025 г.

**Время приема заинтересованных лиц для ознакомления с поступившим ходатайством об установлении публичного сервитута:** ежедневно (за исключением выходных дней) с 9:00 до 13:00, с 14:00 до 16:00 по местному времени.

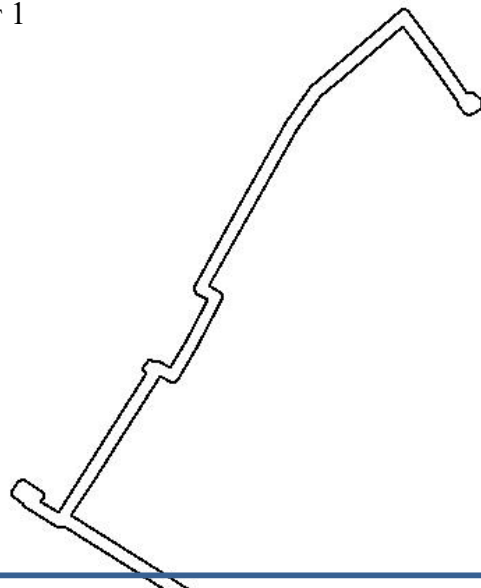
**Официальный сайт в информационно-телекоммуникационной сети «Интернет», на котором размещается сообщение о поступившем ходатайстве об установлении публичного сервитута:**

официальный сайт города Новосибирска: <https://novo-sibirsk.ru>.

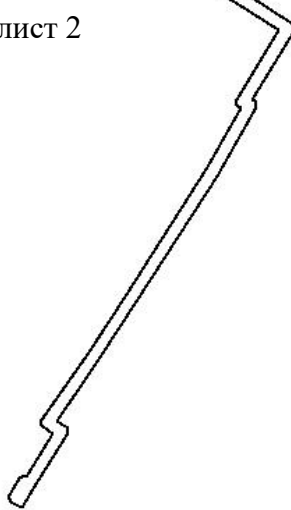
**Размещение сообщения о возможном установлении публичного сервитута на информационных щитах в границах Калининского района.**

**Схема границ публичного сервитута  
на кадастровом плане территории**

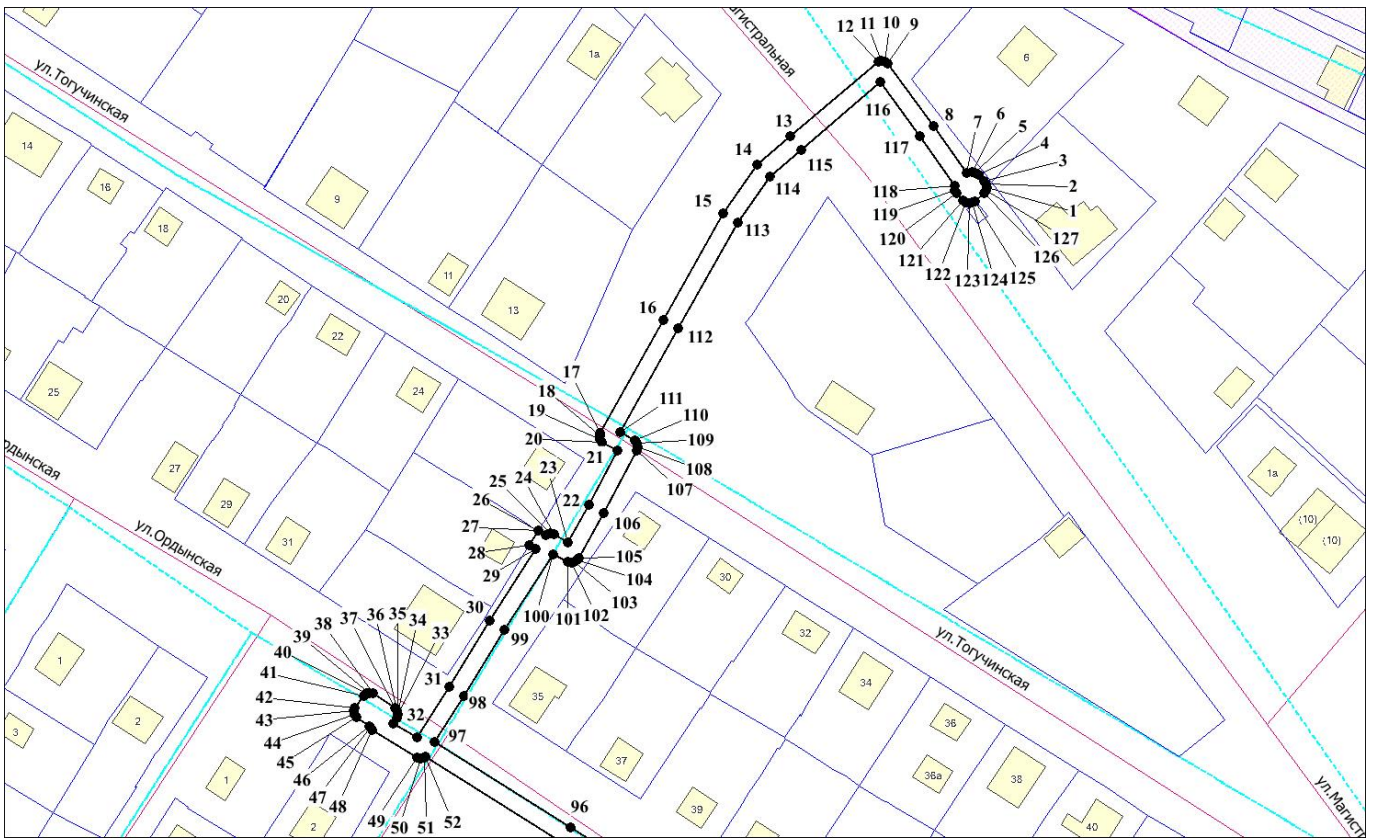
Выносной лист 1



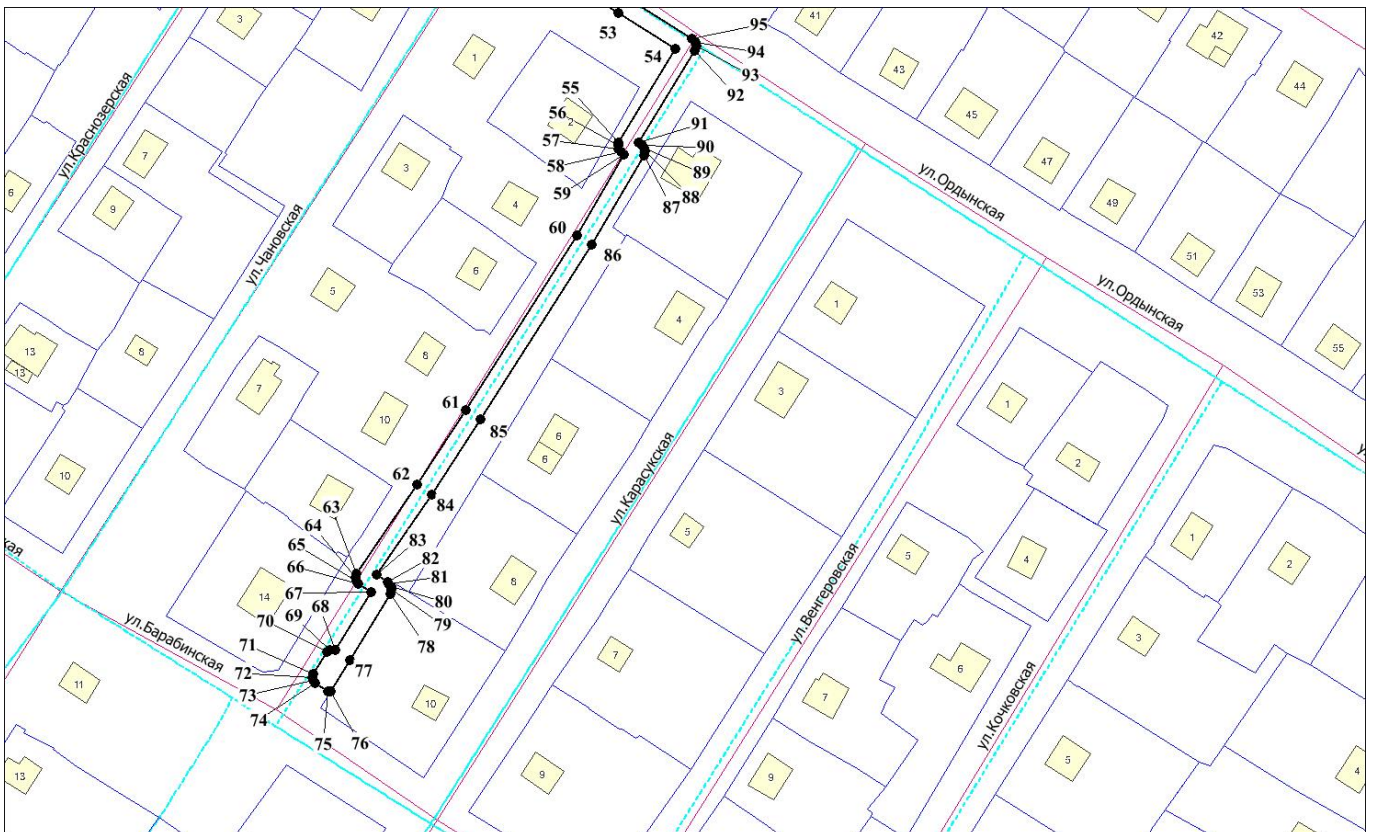
Выносной лист 2






# Выносной лист 1



# Выносной лист 2



**Условные знаки и обозначения:**

-  - проектируемые границы публичного сервитута;
-  - границы земельных участков;
-  - кадастровый номер кадастрового квартала;
- 1 - характерная точка сервитута и ее номер.

Площадь сферы действия публичного сервитута: 1996 кв. м		
Обозначение характерных точек границ	Координаты, м	
	X	Y
1	2	3
1	502472,37	4202375,97
2	502473,14	4202375,82
3	502473,70	4202375,46
4	502475,30	4202374,03
5	502475,74	4202373,38
6	502475,89	4202372,62
7	502475,65	4202371,36
8	502486,54	4202363,86
9	502500,86	4202353,16
10	502501,30	4202352,52
11	502501,45	4202351,75
12	502501,30	4202350,99
13	502484,03	4202330,78
14	502477,59	4202323,14
15	502466,43	4202315,24
16	502441,88	4202301,51
17	502415,85	4202286,98
18	502415,08	4202286,83
19	502414,31	4202286,98
20	502413,67	4202287,42
21	502411,73	4202290,92
22	502399,24	4202284,34
23	502390,67	4202279,51
24	502392,43	4202276,31
25	502392,58	4202275,55
26	502392,26	4202274,53
27	502393,36	4202272,82
28	502389,97	4202270,72
29	502389,02	4202272,17
30	502372,54	4202261,60
31	502357,34	4202252,14
32	502345,73	4202244,84
33	502348,95	4202239,37
34	502350,19	4202240,17
35	502350,96	4202240,32
36	502351,73	4202240,17
37	502352,37	4202239,74
38	502355,76	4202234,61

1	2	3
39	502355,91	4202233,85
40	502355,76	4202233,08
41	502355,32	4202232,44
42	502352,50	4202230,44
43	502351,73	4202230,29
44	502350,96	4202230,44
45	502350,32	4202230,88
46	502348,29	4202233,85
47	502347,98	4202233,90
48	502347,34	4202234,34
49	502341,07	4202244,90
50	502340,92	4202245,67
51	502341,07	4202246,44
52	502341,27	4202246,73
53	502321,54	4202278,02
54	502313,36	4202291,19
55	502291,79	4202278,12
56	502291,02	4202277,97
57	502290,25	4202278,12
58	502289,61	4202278,56
59	502289,05	4202279,38
60	502270,34	4202268,56
61	502230,12	4202242,95
62	502212,96	4202231,71
63	502192,37	4202217,62
64	502191,60	4202217,47
65	502190,83	4202217,62
66	502190,19	4202218,06
67	502188,18	4202221,07
68	502174,95	4202212,89
69	502174,92	4202211,53
70	502174,48	4202210,89
71	502169,39	4202207,75
72	502168,62	4202207,61
73	502167,85	4202207,75
74	502167,21	4202208,19
75	502165,38	4202211,08
76	502165,26	4202211,68
77	502172,51	4202216,12
78	502187,74	4202225,50
79	502188,79	4202225,80
80	502189,56	4202225,65
81	502190,20	4202225,21
82	502190,47	4202224,89
83	502192,16	4202222,28
84	502210,75	4202235,04
85	502227,94	4202246,30
86	502268,23	4202271,95
87	502288,77	4202283,85
88	502289,77	4202284,11
89	502290,54	4202283,96
90	502291,18	4202283,52

1	2	3
91	502291,72	4202282,73
92	502312,97	4202295,63
93	502314,01	4202295,92
94	502314,78	4202295,77
95	502315,71	4202294,98
96	502324,93	4202280,14
97	502344,65	4202248,89
98	502355,22	4202255,54
99	502370,41	4202264,99
100	502387,92	4202276,22
101	502386,11	4202279,51
102	502385,96	4202280,27
103	502386,11	4202281,04
104	502386,55	4202281,68
105	502386,98	4202282,01
106	502397,35	4202287,86
107	502411,80	4202295,48
108	502412,57	4202295,63
109	502413,34	4202295,48
110	502413,98	4202295,04
111	502415,90	4202291,58
112	502439,92	4202305,01
113	502464,21	4202318,57
114	502474,81	4202326,03
115	502480,99	4202333,37
116	502496,53	4202351,43
117	502484,19	4202360,62
118	502472,69	4202368,55
119	502471,65	4202368,65
120	502471,10	4202368,99
121	502469,36	4202370,54
122	502468,92	4202371,18
123	502468,77	4202371,95
124	502468,92	4202372,72
125	502469,20	4202373,19
126	502470,96	4202375,38
127	502471,60	4202375,82