

МЭРИЯ ГОРОДА НОВОСИБИРСКА
ПОСТАНОВЛЕНИЕ

От 02.09.2024

№ 6920

О проекте межевания территории квартала 340.01.01.01 в границах проекта планировки территории промышленной зоны Ленинского района

В целях определения местоположения границ образуемых и изменяемых земельных участков, в соответствии с Градостроительным кодексом Российской Федерации, постановлением Правительства Российской Федерации от 19.11.2014 № 1221 «Об утверждении Правил присвоения, изменения и аннулирования адресов», решением Совета депутатов города Новосибирска от 24.05.2017 № 411 «О Порядке подготовки документации по планировке территории, внесения в нее изменений и ее отмены и признании утратившими силу отдельных решений Совета депутатов города Новосибирска», постановлениями мэрии города Новосибирска от 02.02.2024 № 572 «О проекте планировки территории промышленной зоны Ленинского района», от 17.04.2024 № 2718 «О подготовке проекта межевания территории квартала 340.01.01.01 в границах проекта планировки территории промышленной зоны Ленинского района», руководствуясь Уставом города Новосибирска, ПОСТАНОВЛЯЮ:

1. Утвердить проект межевания территории квартала 340.01.01.01 в границах проекта планировки территории промышленной зоны Ленинского района (далее – проект) (приложение).

2. Присвоить адрес образуемому земельному участку согласно приложению 1 к проекту.

3. Департаменту строительства и архитектуры мэрии города Новосибирска разместить постановление на официальном сайте города Новосибирска в информационно-телекоммуникационной сети «Интернет».

4. Департаменту информационной политики мэрии города Новосибирска в течение семи дней со дня издания постановления обеспечить опубликование постановления.

5. Контроль за исполнением постановления возложить на заместителя мэра города Новосибирска – начальника департамента строительства и архитектуры мэрии города Новосибирска.

Мэр города Новосибирска

М. Г. Кудрявцев

Приложение
к постановлению мэрии
города Новосибирска
от 02.09.2024 № 6920

ПРОЕКТ
межевания территории квартала 340.01.01.01 в границах проекта
планировки территории промышленной зоны Ленинского района

1. Текстовая часть проекта межевания территории:
 - 1.1. Сведения об образуемом земельном участке (приложение 1).
 - 1.2. Сведения о границах территории, в отношении которой утвержден проект межевания (приложение 2).
 2. Чертеж межевания территории (приложение 3).
-

Приложение 1
к проекту межевания территории кварта-
ла 340.01.01.01 в границах проекта плани-
ровки территории промышленной зоны
Ленинского района

СВЕДЕНИЯ
об образуемом земельном участке

Условный номер земельного участка на чертеже межевания территории	Вид разрешенного использования образуемого земельного участка в соответствии с проектом планировки территории	Площадь образуемого земельного участка, га	Адрес земельного участка	Возможный способ образования земельного участка
1	2	3	4	5
ЗУ 1	Для индивидуального жилищного строительства (2.1) - индивидуальные жилые дома; гаражи для собственных нужд и хозяйственные постройки; объекты для выращивания сельскохозяйственных культур	0,0674	Российская Федерация, Новосибирская область, городской округ город Новосибирск, город Новосибирск, пер. 1-й Экскаваторный, з/у 57/4	Перераспределение земельного участка с кадастровым номером 54:35:061745:43 и земель, государственная собственность на которые не разграничена

Приложение 2
к проекту межевания территории
квартала 340.01.01.01 в границах
проекта планировки территории
промышленной зоны Ленинского
района

СВЕДЕНИЯ
о границах территории, в отношении которой утвержден
проект межевания

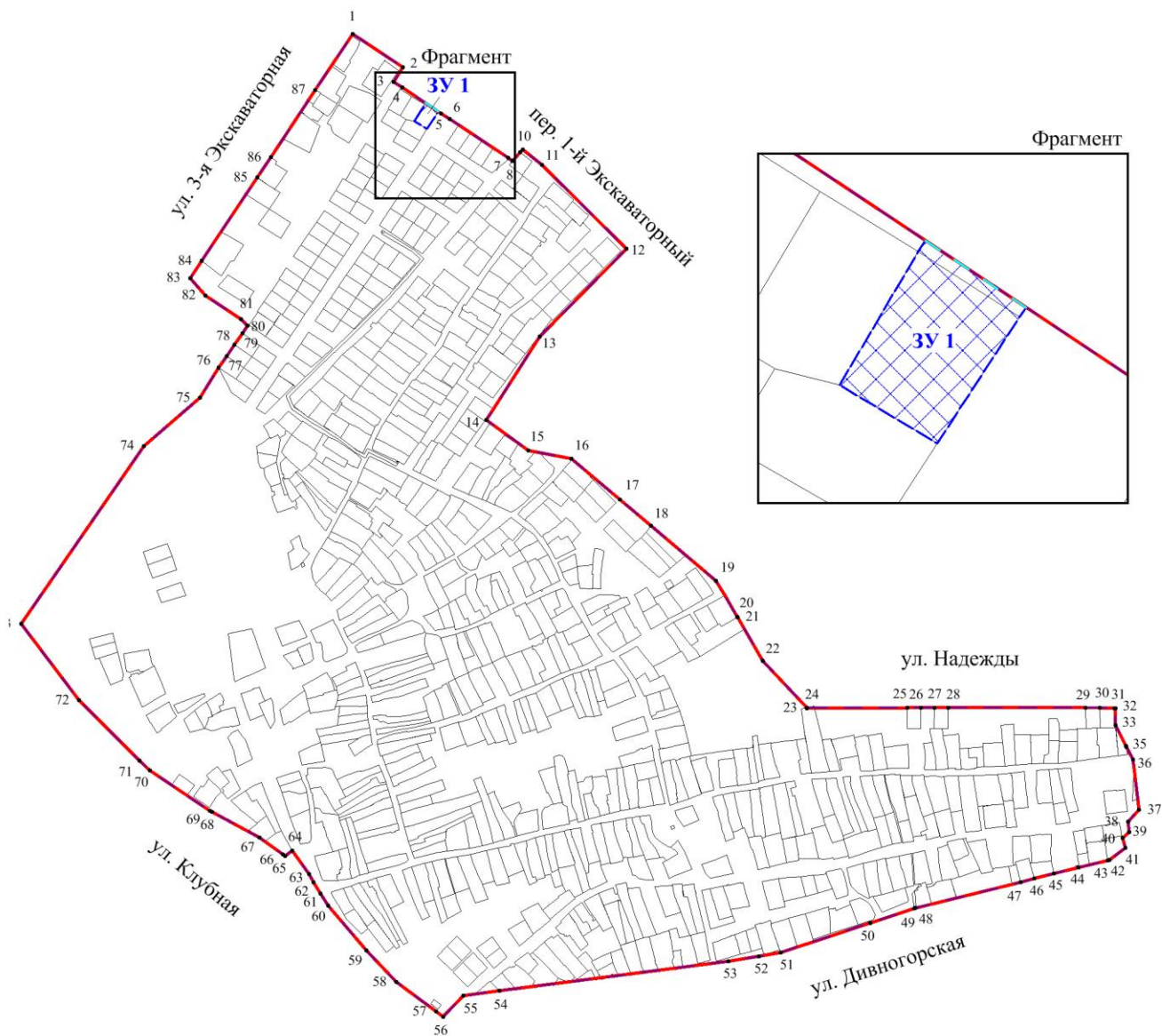
№ точки	Координаты	
	X	Y
1	2	3
1	488254.58	4190049.75
2	488206.56	4190122.06
3	488185.54	4190108.74
4	488177.10	4190121.25
5	488139.91	4190177.24
6	488131.60	4190189.76
7	488075.89	4190273.63
8	488071.20	4190280.16
9	488083.32	4190290.93
10	488087.53	4190294.81
11	488065.65	4190322.40
12	487944.02	4190444.97
13	487817.39	4190319.29
14	487696.78	4190242.11
15	487653.20	4190303.21
16	487641.56	4190365.00
17	487582.48	4190434.95
18	487544.00	4190480.50
19	487464.86	4190574.17
20	487412.85	4190604.61
21	487412.15	4190605.02
22	487349.12	4190641.90
23	487281.38	4190705.14
24	487280.87	4190705.61
25	487281.12	4190850.03
26	487281.23	4190869.75
27	487281.36	4190889.65
28	487281.58	4190909.08
29	487281.27	4191107.97
30	487281.01	4191128.27

1	2	3
31	487280.74	4191149.07
32	487280.78	4191151.00
33	487256.46	4191151.00
34	487226.48	4191165.95
35	487224.52	4191166.91
36	487206.24	4191175.98
37	487133.89	4191184.83
38	487116.84	4191168.97
39	487101.88	4191170.78
40	487092.92	4191161.49
41	487078.75	4191165.25
42	487061.89	4191142.23
43	487061.28	4191139.68
44	487050.93	4191097.21
45	487042.27	4191061.86
46	487035.00	4191033.35
47	487029.83	4191014.02
48	486992.21	4190861.88
49	486991.87	4190860.48
50	486970.52	4190796.32
51	486927.69	4190667.55
52	486922.47	4190635.86
53	486915.20	4190591.65
54	486872.52	4190261.50
55	486866.03	4190209.61
56	486834.95	4190179.87
57	486842.68	4190169.69
58	486884.98	4190112.33
59	486931.04	4190069.01
60	486995.32	4190014.08
61	487013.22	4190002.99
62	487029.15	4189993.13
63	487041.46	4189986.62
64	487074.87	4189961.79
65	487067.57	4189951.98
66	487069.96	4189949.03
67	487093.78	4189915.14
68	487131.15	4189846.31
69	487132.74	4189843.39
70	487190.91	4189756.29
71	487205.26	4189741.68
72	487292.10	4189654.57
73	487402.27	4189570.80







1	2	3
74	487659.27	4189747.96
75	487729.25	4189828.92
76	487772.91	4189856.15
77	487789.37	4189867.52
78	487805.82	4189878.89
79	487822.27	4189890.26
80	487833.16	4189897.72
81	487842.86	4189887.86
82	487876.62	4189837.03
83	487901.97	4189815.16
84	487926.66	4189831.78
85	488047.05	4189911.66
86	488076.41	4189931.20
87	488173.31	4189995.54

Примечания: система координат – МСК НСО.

**ЧЕРТЕЖ
межевания территории**



Условные обозначения

- | | | | |
|---|---|---|--|
|  | красные линии, утвержденные в составе проекта планировки территории |  | линии отступа от красных линий в целях определения места допустимого размещения зданий, строений, сооружений |
|  | границы существующего элемента планировочной структуры |  | ЗУ 1 условный номер образуемого земельного участка |
|  | границы образуемого земельного участка |  | номер характерной точки границы территории, в отношении которой утвержден проект межевания |
| ул. Клубная | наименование элемента улично-дорожной сети | | |

