

МЭРИЯ ГОРОДА НОВОСИБИРСКА
ПОСТАНОВЛЕНИЕ

От 15.11.2023

№ 6325

О проекте межевания территории квартала 252.05.02.03 в границах проекта планировки территории, ограниченной ул. Автогенной, ул. Панфиловцев, поймой реки Плющихи, полосой отвода железной дороги, в Октябрьском районе

В целях определения местоположения границ образуемых и изменяемых земельных участков, в соответствии с Градостроительным кодексом Российской Федерации, постановлениями Правительства Российской Федерации от 19.11.2014 № 1221 «Об утверждении Правил присвоения, изменения и аннулирования адресов», от 02.04.2022 № 575 «Об особенностях подготовки, согласования, утверждения, продления сроков действия документации по планировке территории, градостроительных планов земельных участков, выдачи разрешений на строительство объектов капитального строительства, разрешений на ввод в эксплуатацию», решением Совета депутатов города Новосибирска от 24.05.2017 № 411 «О Порядке подготовки документации по планировке территории, внесения в нее изменений и ее отмены и признании утратившими силу отдельных решений Совета депутатов города Новосибирска», постановлением мэрии города Новосибирска от 30.08.2022 № 3023 «О проекте планировки и проекте межевания территории, ограниченной ул. Автогенной, ул. Панфиловцев, поймой реки Плющихи, полосой отвода железной дороги, в Октябрьском районе», руководствуясь Уставом города Новосибирска, ПОСТАНОВЛЯЮ:

1. Утвердить проект межевания территории квартала 252.05.02.03 в границах проекта планировки территории, ограниченной ул. Автогенной, ул. Панфиловцев, поймой реки Плющихи, полосой отвода железной дороги, в Октябрьском районе (далее – проект) (приложение).

2. Присвоить адреса образуемым земельным участкам согласно приложению 1 к проекту.

3. Департаменту строительства и архитектуры мэрии города Новосибирска разместить постановление на официальном сайте города Новосибирска в информационно-телекоммуникационной сети «Интернет».

4. Департаменту информационной политики мэрии города Новосибирска в течение семи дней со дня издания постановления обеспечить опубликование постановления.

5. Контроль за исполнением постановления возложить на заместителя мэра города Новосибирска – начальника департамента строительства и архитектуры мэрии города Новосибирска.

Мэр города Новосибирска

А. Е. Локоть

Приложение
к постановлению мэрии
города Новосибирска
от 15.11.2023 № 6325

ПРОЕКТ
межевания территории квартала 252.05.02.03 в границах проекта
планировки территории, ограниченной ул. Автогенной,
ул. Панфиловцев, поймой реки Плющихи, полосой
отвода железной дороги, в Октябрьском районе

1. Текстовая часть проекта межевания территории:
 - 1.1. Сведения об образуемых земельных участках (приложение 1).
 - 1.2. Сведения о границах территории, в отношении которой утвержден проект межевания (приложение 2).
 2. Чертеж межевания территории (приложение 3).
-

Приложение 1
к проекту межевания территории квартала 252.05.02.03 в границах проекта планировки территории, ограниченной ул. Автогенной, ул. Панфиловцев, поймой реки Плющихи, полосой отвода железной дороги, в Октябрьском районе

**СВЕДЕНИЯ
об образуемых земельных участках**

Условный номер земельного участка на чертеже межевания территории	Виды разрешенного использования образуемого земельного участка в соответствии с проектом планировки территории	Площадь образуемого земельного участка, га	Адрес земельного участка	Возможный способ образования земельного участка
1	2	3	4	5
ЗУ 1	Многоэтажная жилая застройка (высотная застройка) (2.6) – многоквартирные многоэтажные дома; подземные гаражи и автостоянки; объекты обслуживания жилой застройки во встроенных, пристроенных и встроенно-пристроенных помещениях многоквартирного многоэтажного дома в отдельных помещениях дома, если площадь таких помещений в многоквартирном доме не составляет более 15 % от общей площади дома	0,9184	Российская Федерация, Новосибирская область, городской округ город Новосибирск, город Новосибирск, ул. Плющихинская, з/у 27	Перераспределение земельного участка с кадастровым номером 54:35:000000:25015 и земель, государственная собственность на которые не разграничена
ЗУ 2	Многоэтажная жилая застройка (высотная застройка) (2.6) – многоквартирные многоэтажные дома; подземные гаражи и автостоянки; объекты обслуживания жилой застройки во встроенных, пристроенных и встроенно-пристроенных помещениях многоквартирного многоэтажного дома в	2,0268	Российская Федерация, Новосибирская область, городской округ город Новосибирск, город Новосибирск, ул. Плющихинская, з/у 19	Перераспределение земельного участка с кадастровым номером 54:35:072255:61 и земель, государственная собственность на которые не разграничена

1	2	3	4	5
	отдельных помещениях дома, если площадь таких помещений в многоквартирном доме не составляет более 15 % от общей площади дома			
ЗУ 3	Дошкольное, начальное и среднее общее образование (3.5.1) – объекты для просвещения, дошкольного, начального и среднего общего образования; детские ясли; детские сады	1,0993	Российская Федерация, Новосибирская область, городской округ город Новосибирск, город Новосибирск, ул. Плющихинская, з/у 15	
ЗУ 4	Многоэтажная жилая застройка (высотная застройка) (2.6) – многоквартирные многоэтажные дома; подземные гаражи и автостоянки; объекты обслуживания жилой застройки во встроенных, пристроенных и встроенно-пристроенных помещениях многоквартирного многоэтажного дома в отдельных помещениях дома, если площадь таких помещений в многоквартирном доме не составляет более 15 % от общей площади дома	1,3741	Российская Федерация, Новосибирская область, городской округ город Новосибирск, город Новосибирск, ул. Плющихинская, з/у 13/1	

Приложение 2
к проекту межевания территории
квартала 252.05.02.03 в границах
проекта планировки территории,
ограниченной ул. Автогенной,
ул. Панфиловцев, поймой реки
Плющихи, полосой отвода железной
дороги, в Октябрьском районе

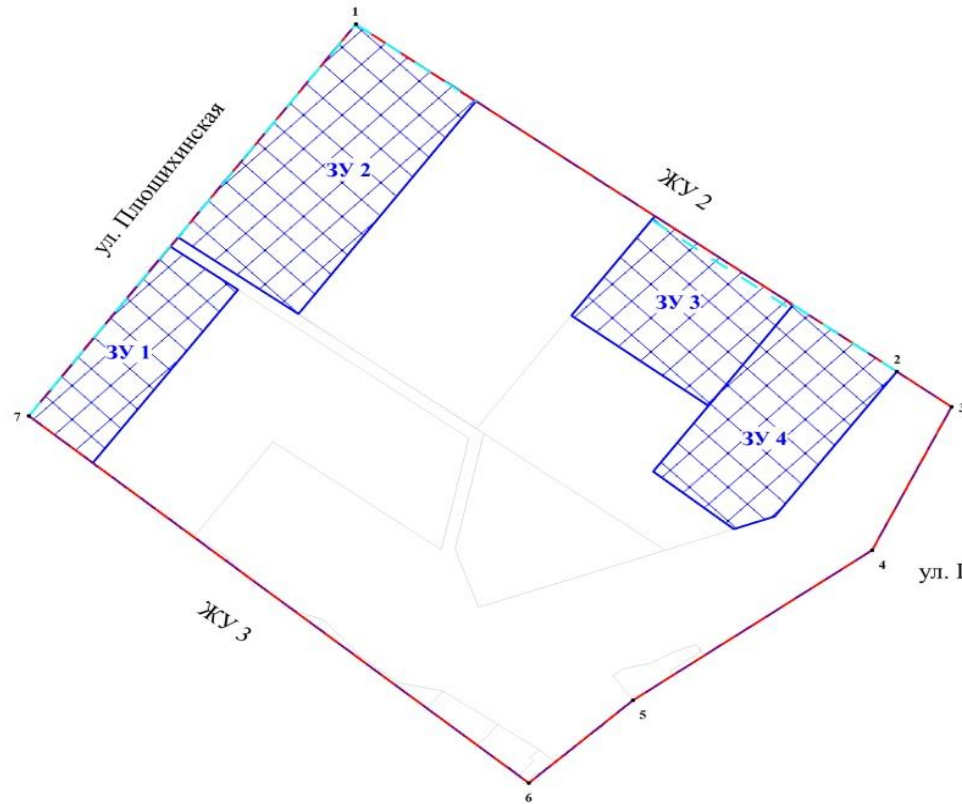
СВЕДЕНИЯ
о границах территории, в отношении которой утвержден проект межевания

№ точки	Координаты	
	X	Y
1	2	3
1	485912.15	4203128.63
2	485645.54	4203492.42
3	485618.38	4203529.48
4	485508.28	4203475.84
5	485393.42	4203314.94
6	485329.83	4203244.94
7	485611.61	4202908.45







Примечание: система координат – МСК НСО.

Приложение 3
к проекту межевания территории квартала 252.05.02.03
в границах проекта планировки территории, ограниченной
ул. Автогенной, ул. Панфиловцев, поймой реки Плющики,
полосой отвода железной дороги, в Октябрьском районе

ЧЕРТЕЖ МЕЖЕВАНИЯ ТЕРРИТОРИИ



Условные обозначения

-  красные линии, утвержденные в составе проекта планировки территории
-  границы существующего элемента планировочной структуры
-  границы образуемого земельного участка
-  линии отступа от красных линий в целях определения места допустимого размещения зданий, строений, сооружений
-  условный номер образуемого земельного участка
-  номер характерной точки границы территории, в отношении которой утвержден проект межевания
- ул. Плющихинская наименование элемента улично-дорожной сети
- ЖУ 2 жилая улица (с указанием порядкового номера)