Информация о последствиях самовольного размещения нестационарных объектов

По результатам заседания комиссии по вопросам демонтажа самовольных нестационарных объектов на территории города Новосибирска от 31.01.2024 № 43 приняты решения о демонтаже самовольных нестационарных объектов в пределах территорий, представленных на картах – схемах.

В соответствии с действующим Положением о нестационарных объектах на территории города Новосибирска, утвержденным решением Совета депутатов города Новосибирска от 29.04.2015 № 1336 (далее – Положение) в случае повторного выявления в течение календарного года размещения самовольного нестационарного объекта в пределах территории в радиусе 20 м от ранее демонтированного нестационарного объекта, указанной в карте-схеме территории, а также в случае перемещения собственником самовольного нестационарного объекта в пределах территории планируемого демонтажа и (или) внешний вид его, в том числе размер, изменен, администрацией района (округом по районам) города Новосибирска (далее - администрация района) составляется акт о выявлении самовольного нестационарного объекта (далее – акт о выявлении). На основании такого акта о выявлении департамент строительства и архитектуры мэрии города Новосибирска, администрации районов обеспечивают повторный демонтаж самовольного нестационарного объекта без совершения действий, предусмотренных пунктами 6.6 – 6.8 Положения.

Карта-схема территории № 2748
по адресному ориентиру ул. Ватутина
на топографическом плане М 1:500

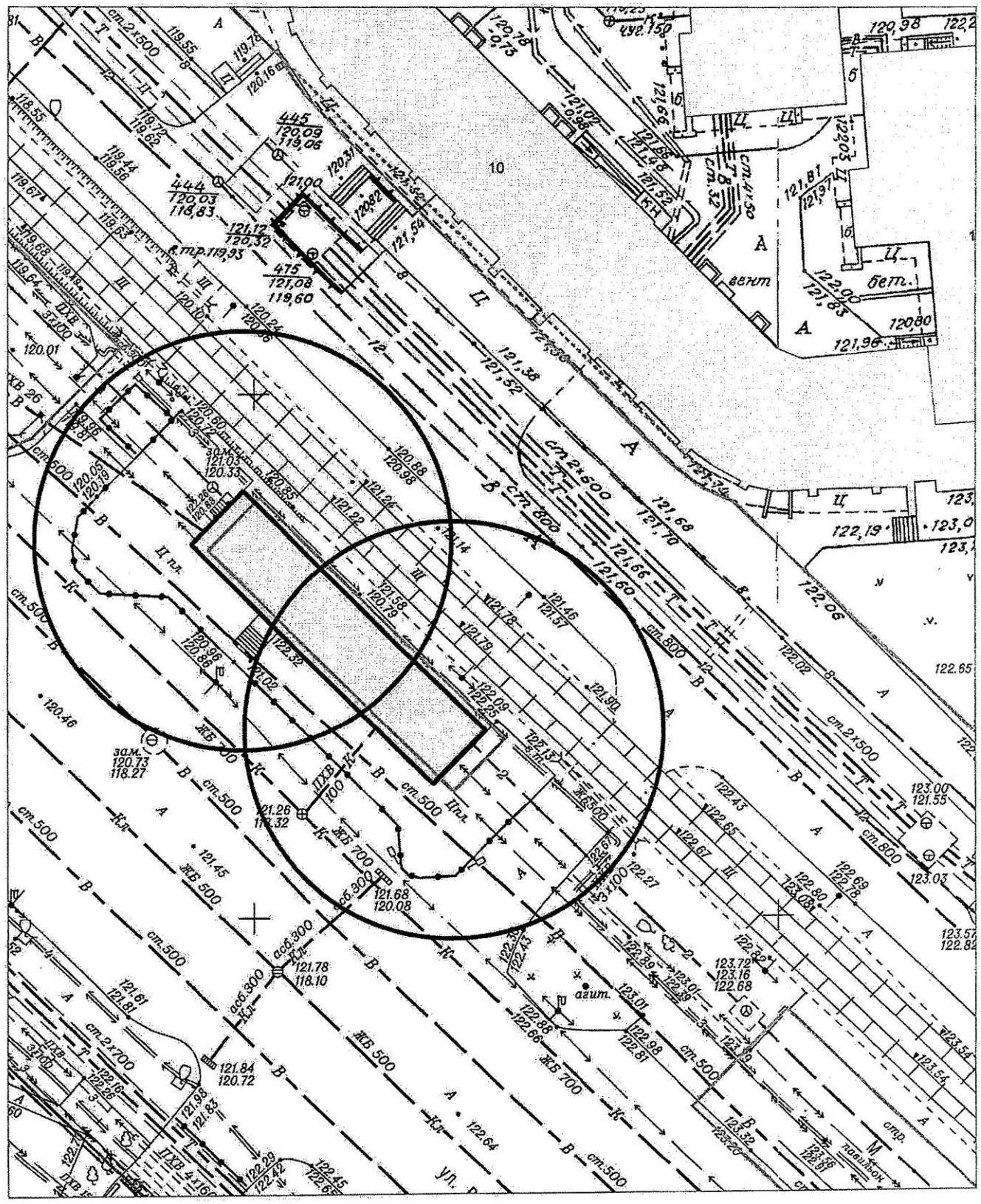

Карта-схема территории № 2749
по адресному ориентиру ул. Колхидская, (9)
на топографическом плане М 1:500

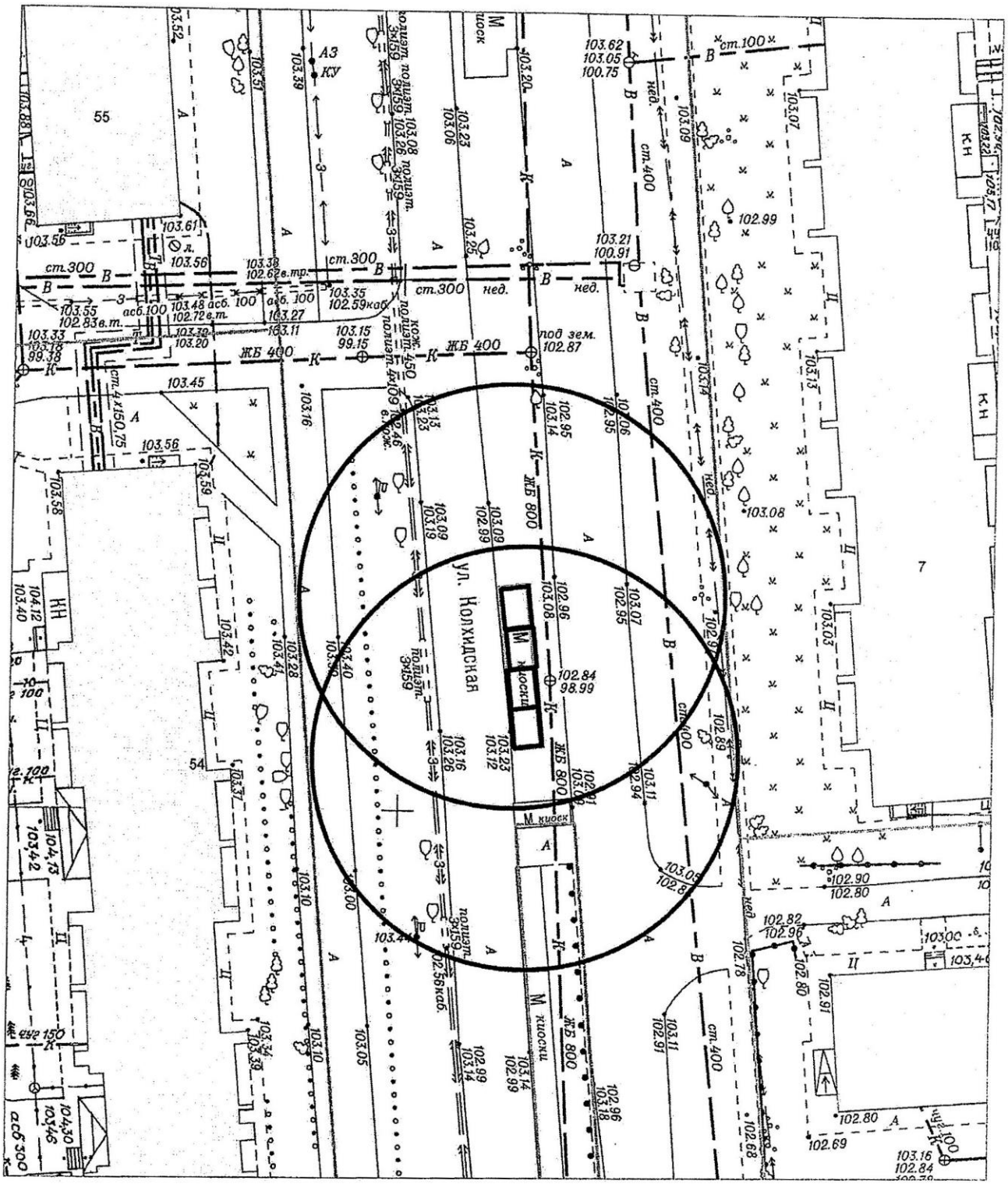
ул. Колхидская
55
54
7
М киоск
М киоски
ст.300
ст.400
ЖБ 400
ЖБ 800
нед.
под зем.
102.87
102.84
98.99
103.23
103.12
103.09
102.99
103.14
102.95
103.07
102.94
103.11
102.91
103.08
102.89
102.90
102.80
102.82
102.96
102.78
102.80
102.68
102.69
103.16
102.84
103.21
100.91
103.62
103.05
100.75
102.99
103.13
103.03
103.09
103.10
103.05
103.00
103.34
103.39
103.42
103.41
103.28
103.37
103.40
103.44
102.56каб.
103.18
102.96
103.14
102.99
103.11
102.91
103.09
102.80
103.00
103.46
104.30
103.42
104.13
104.12
103.40
103.58
103.59
103.56
103.45
103.16
103.13
103.03
103.14
103.06
103.25
103.23
103.06
103.20
103.51
103.39
103.52
103.88
103.66
103.61
103.56
103.38
102.62в.тр.
103.35
102.59каб
103.27
103.11
103.15
99.15
103.48
102.72в.т.
103.55
102.83в.т.
103.33
103.18
99.38
103.39
103.20
103.26
103.08
103.19
103.09
102.99
103.16
103.26
103.23
103.12
103.21
103.09
103.11
102.94
103.09
102.89
102.95
103.07
102.96
103.08
102.95
103.06
102.95
103.14
102.95
103.62
103.05
100.75
103.09
103.07
103.22
103.13
103.03
102.99
102.96
102.78
102.80
102.91
102.80
102.69
103.16
102.84
103.46
103.00
103.44
103.10
103.05
103.34
103.39
103.42
103.41
103.28
103.37
103.40
103.44
103.10
103.05

Карта-схема территории № 2750
по адресному ориентиру ул. Колхидская, (9)
на топографическом плане М 1:500

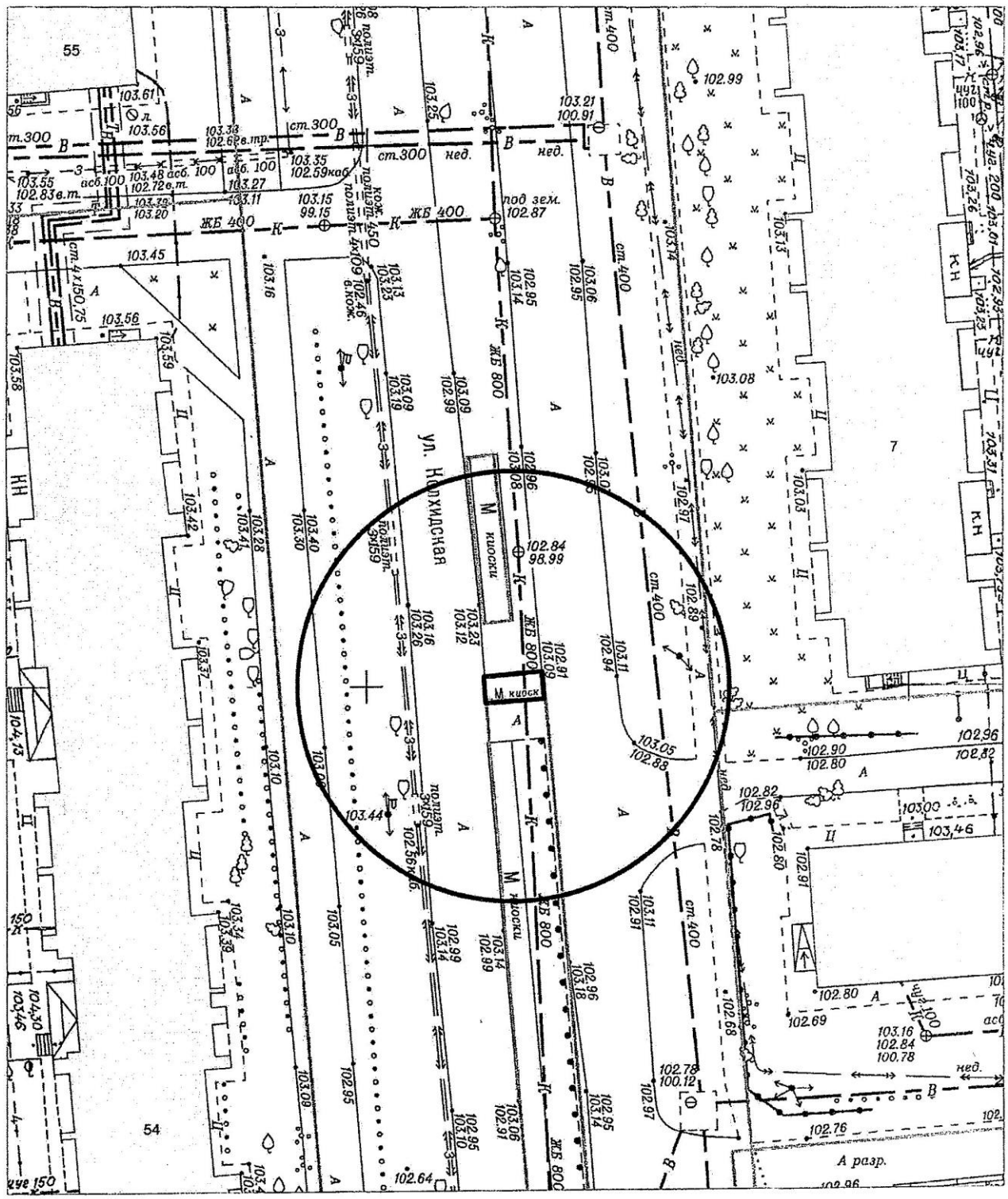

Карта-схема территории № 2751
по адресному ориентиру проспект Дзержинского, (71)
на топографическом плане М 1:500

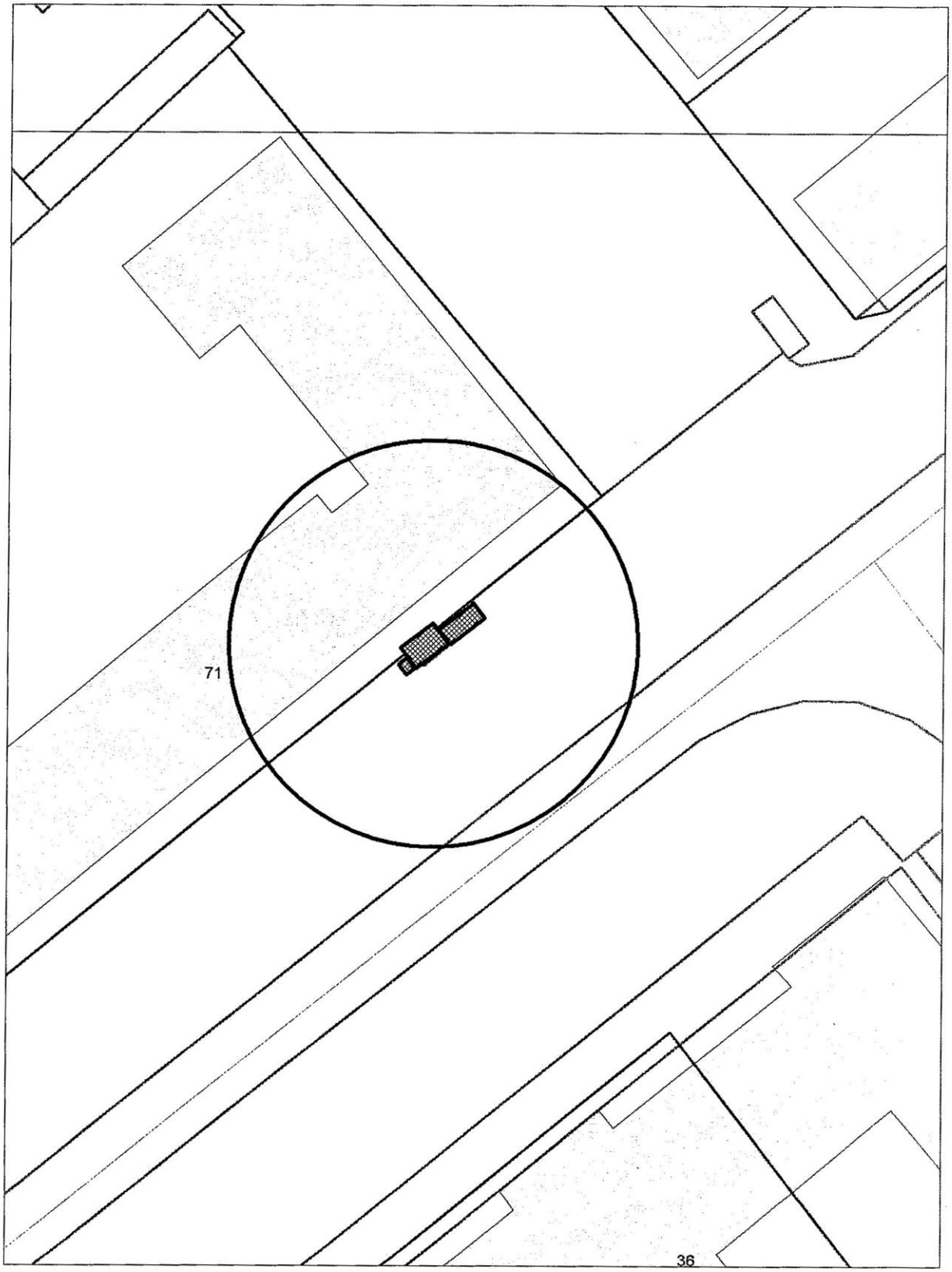

Карта-схема территории № 2752
по адресному ориентиру ул. Трикотажная, (60/3)
на топографическом плане М 1:500

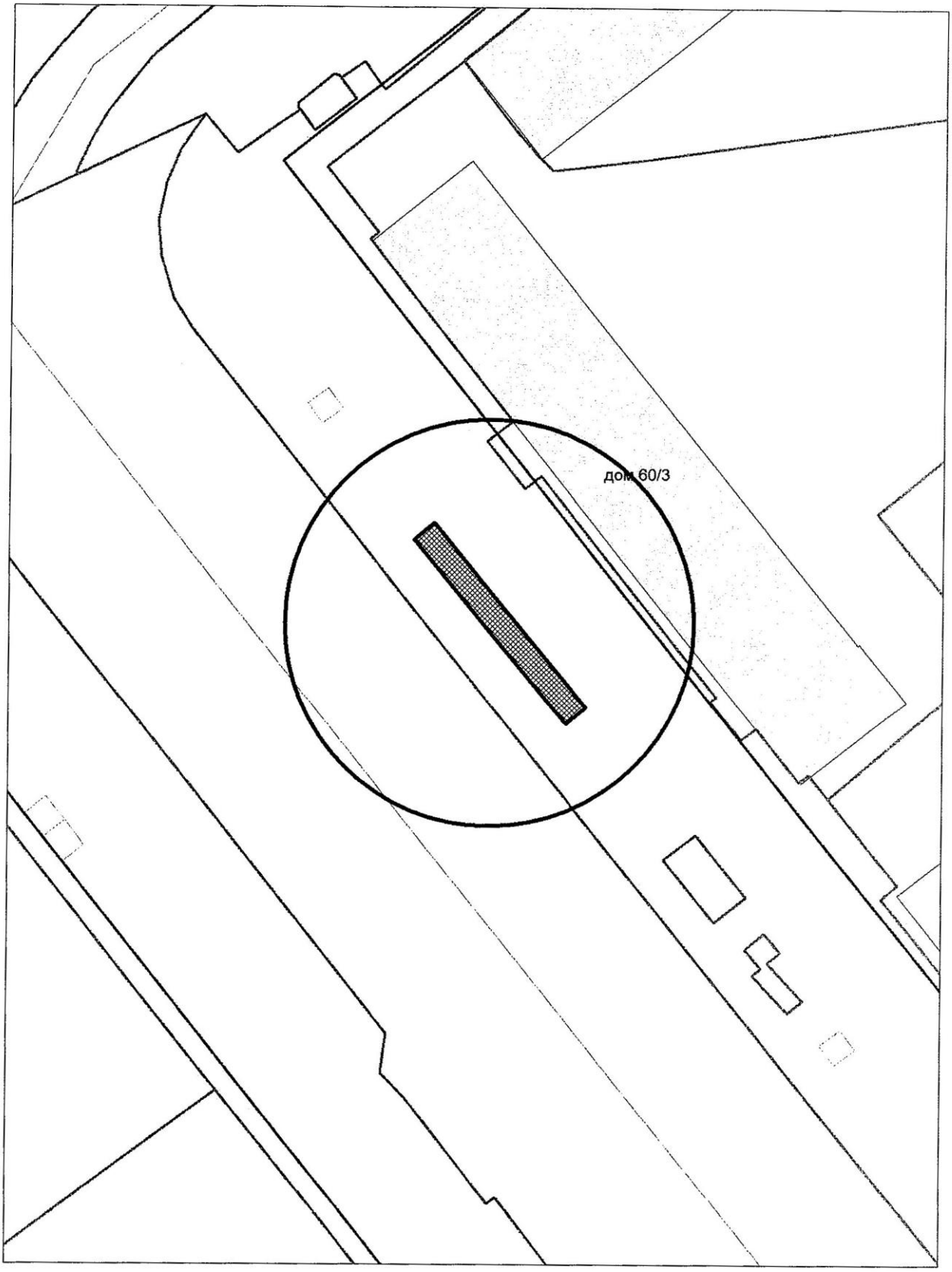

Карта-схема территории № 2753
по адресному ориентиру Красный проспект, (15)
на топографическом плане М 1:500

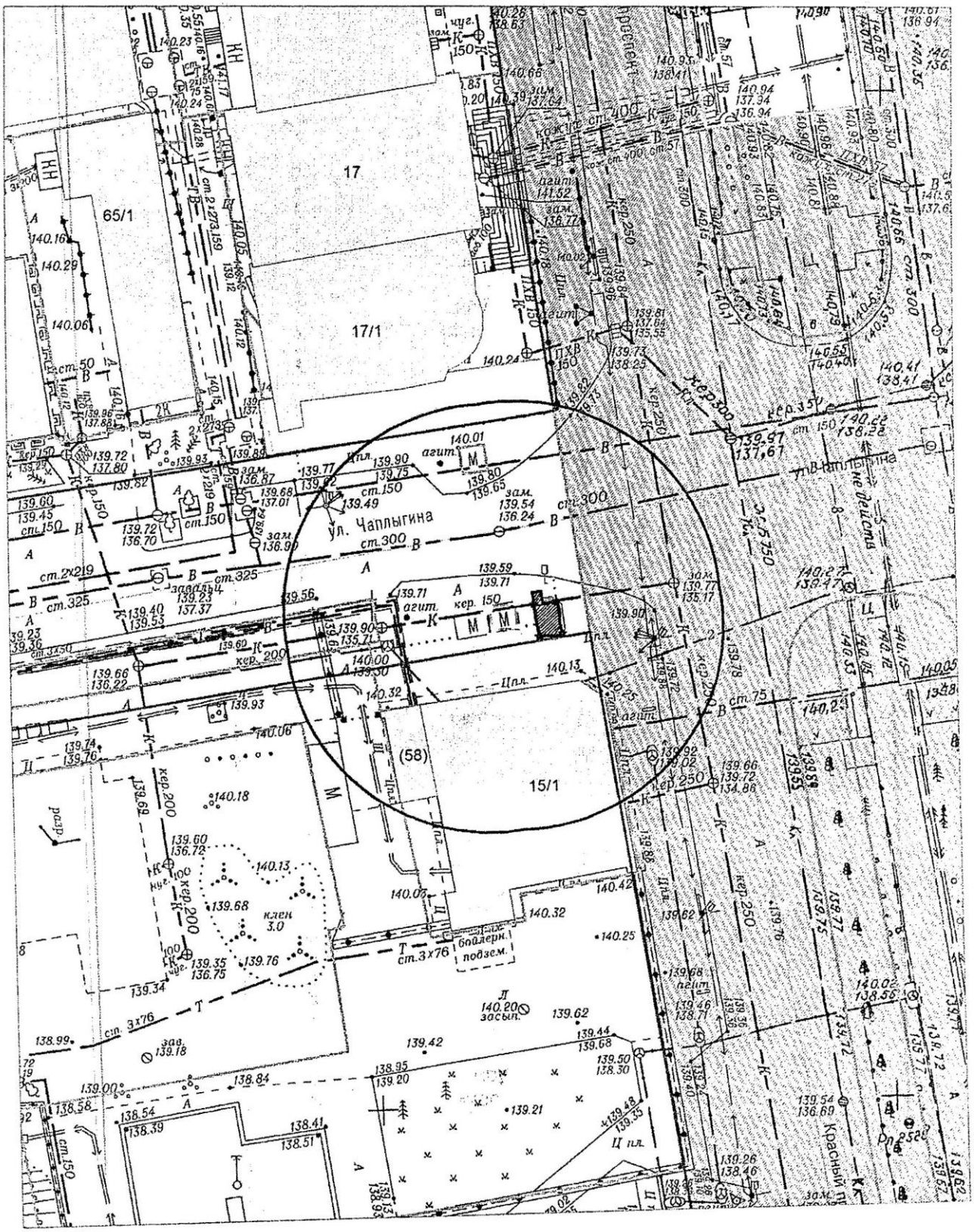

Карта-схема территории № 2754
по адресному ориентиру ул. Советская, (50)
на топографическом плане М 1:500

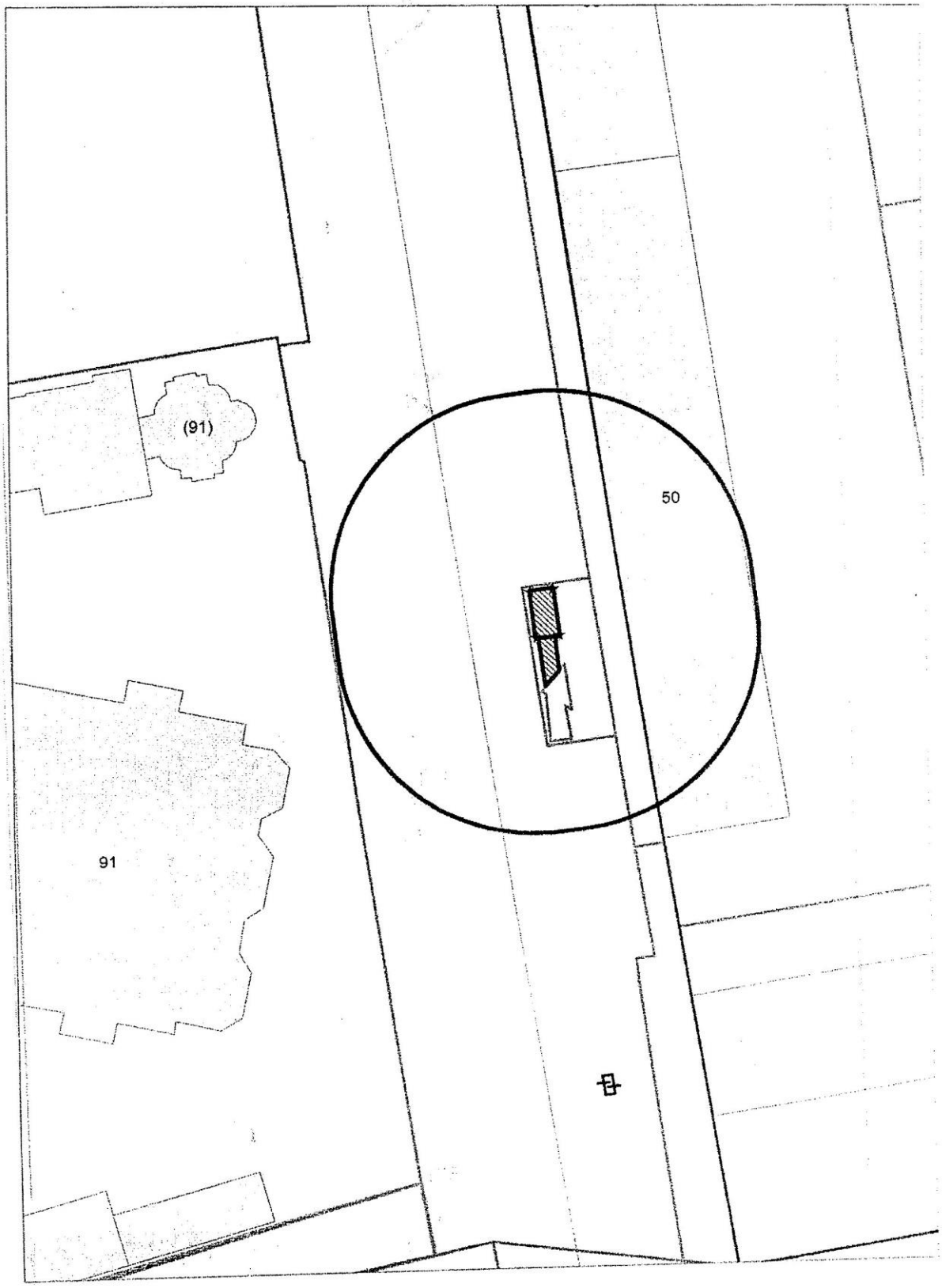

Карта-схема территории № 2755
по адресному ориентиру ул. Бородина, (63)
на топографическом плане М 1:500

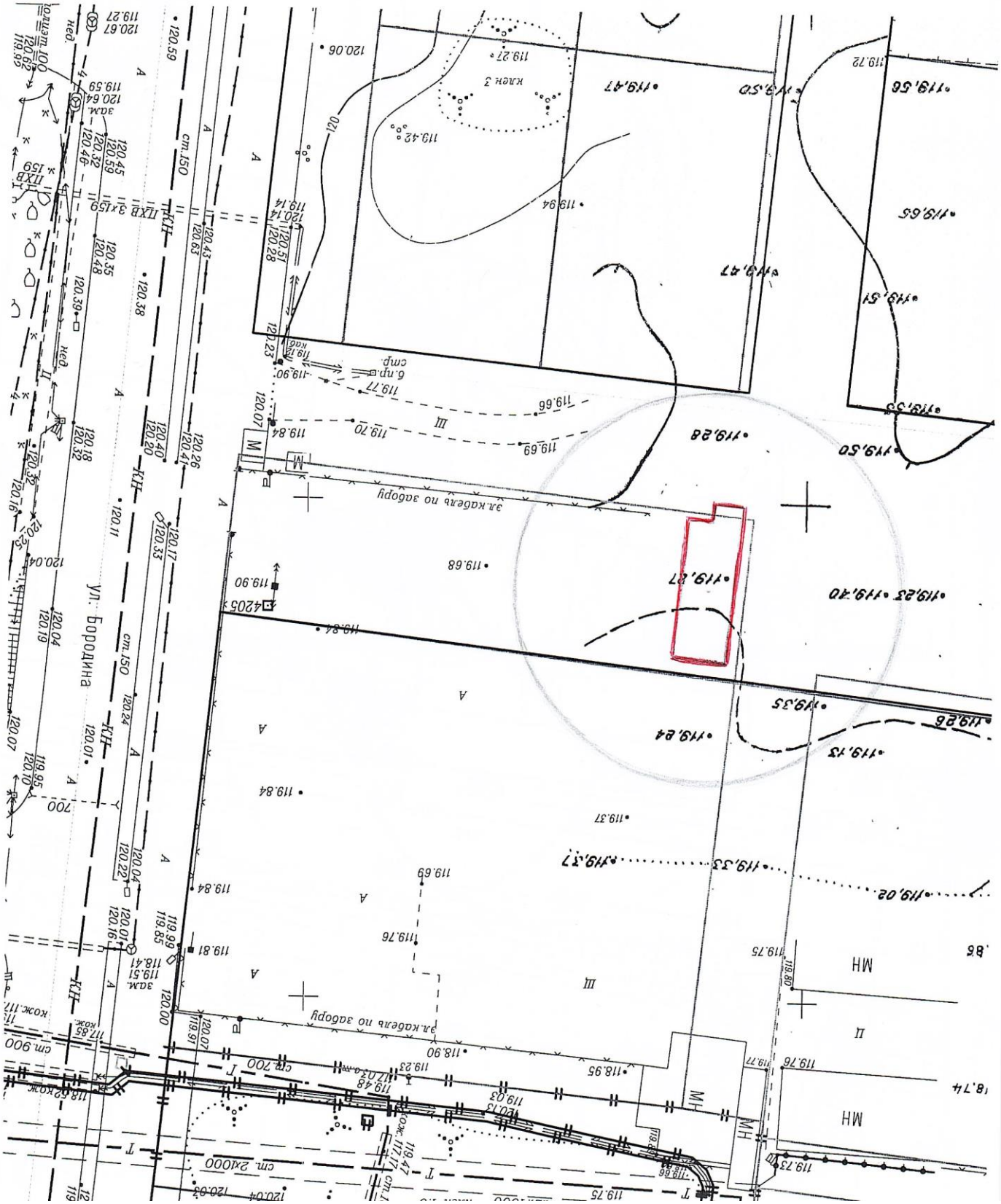
ул. Бородина
МН
119.27
119.28
119.50
119.47
119.94
119.42
119.66
119.69
119.70
119.77
119.84
119.90
119.68
119.37
119.33
119.02
119.84
119.69
119.76
119.75
119.81
119.99
119.85
118.90
118.95
119.23
119.48
119.03
119.77
119.76
119.73
119.80
119.47
119.51
119.41
120.00
120.07
120.01
120.16
120.04
120.22
120.24
120.33
120.17
120.11
120.38
120.59
120.43
120.63
120.26
120.41
120.40
120.20
120.18
120.32
120.35
120.48
120.45
120.59
120.32
120.46
120.39
120.32
120.16
120.04
120.19
120.07
119.95
120.10
120.01
119.99
119.85
119.84
119.90
119.77
119.66
119.90
119.76
120.23
120.07
120.51
120.28
120.14
119.14
120.06
119.27
119.42
119.94
119.47
119.50
119.56
119.72
119.65
119.51
119.55
119.28
119.25
119.40
119.13
119.26
119.35
119.24
119.37
119.33
119.02
119.84
119.69
119.76
119.75
119.80
119.73
119.77
119.76
119.47
119.48
119.03
119.23
118.95
118.90
119.91
120.07
119.99
119.85
119.81
119.90
119.84
119.69
119.37
119.84
119.90
119.68
119.70
119.66
119.77

Карта-схема территории № 2756
по адресному ориентиру ул. Александра Чистякова, (12)
на топографическом плане М 1:500

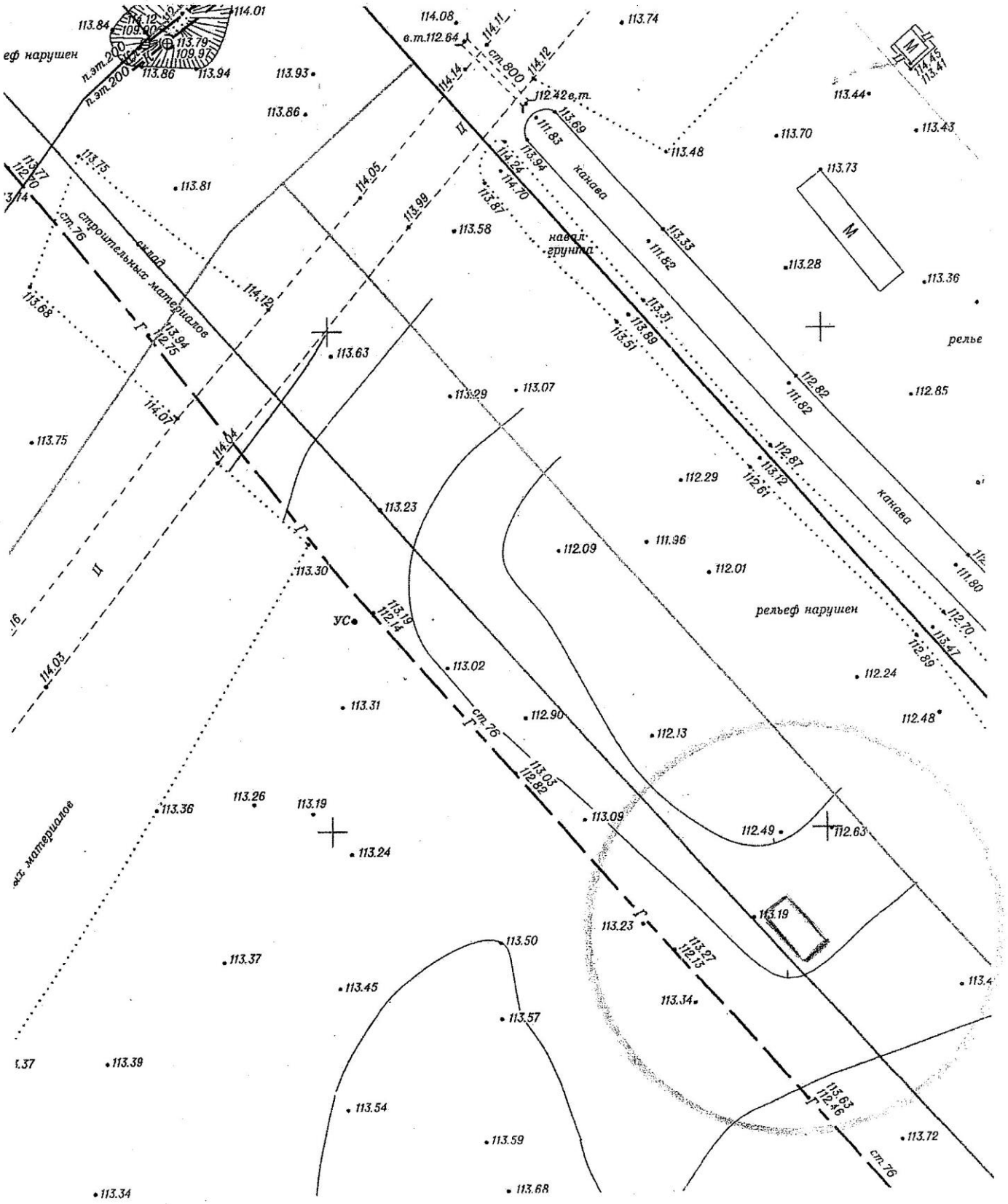
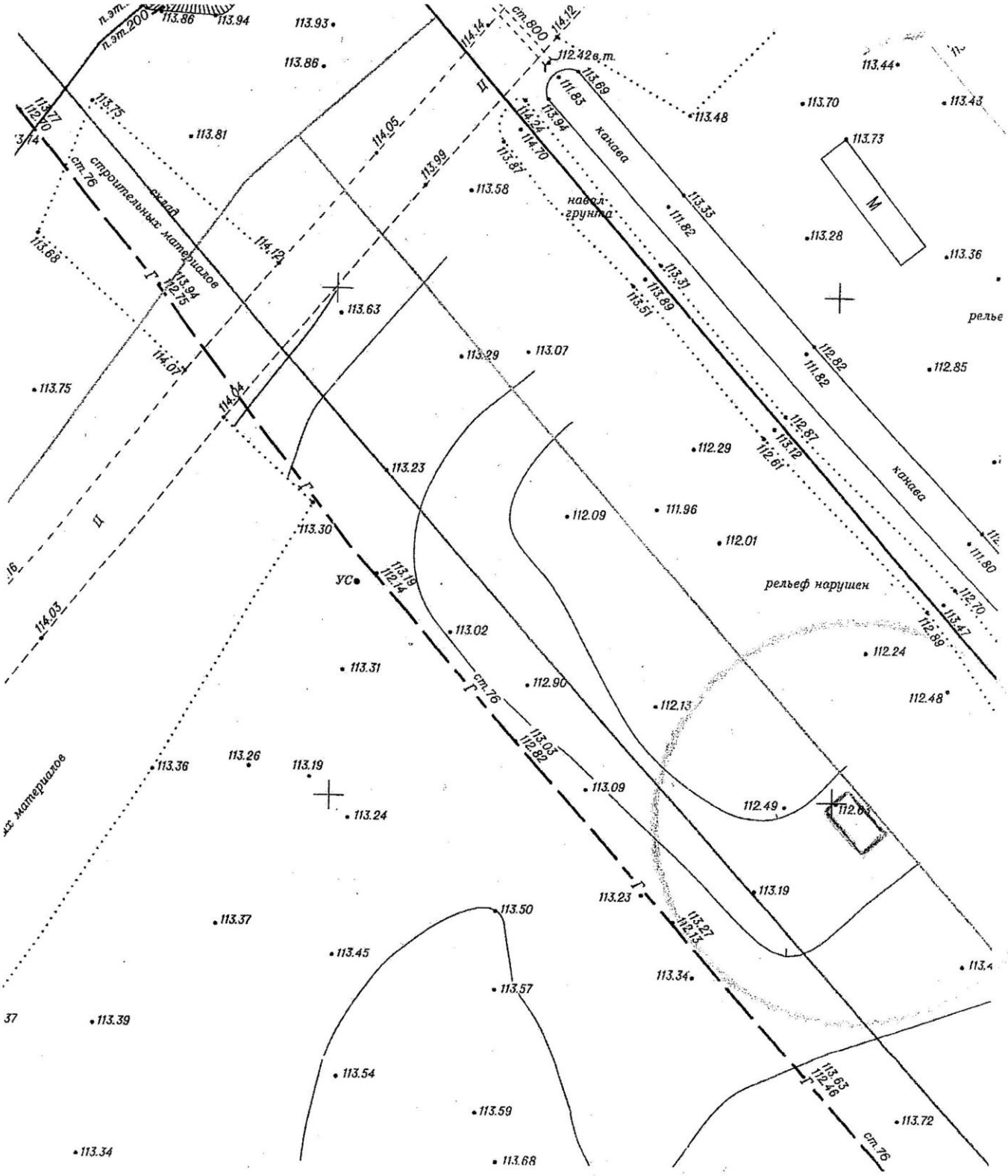
Карта-схема территории № 2757
по адресному ориентиру ул. Александра Чистякова, (12)
на топографическом плане М 1:500